

Informe de Situación No. 11 de Incendios Forestales a nivel Nacional

Fecha y Hora de actualización: martes, 28 de septiembre de 2021 - 5:01:35 / Página 1 de 4

1. Identificación del evento peligroso



Situación peligrosa:	Incendios Forestales
Localización:	A nivel nacional
Fecha de inicio de situación peligrosa:	Desde el 01 de julio de 2021 hasta la actualidad
Descripción de la situación actual:	En lo que va del año 2021 y a partir del mes de julio se evidencia la mayor recurrencia de incendios forestales, los cuales han ocasionado la pérdida de 2.713,34 hectáreas de cobertura vegetal, en 479 eventos registrados. Las provincias que reportan la mayor afectación por incendios forestales son: Loja, Guayas, Azuay, Imbabura, Carchi, El Oro, Cañar y Pichincha.

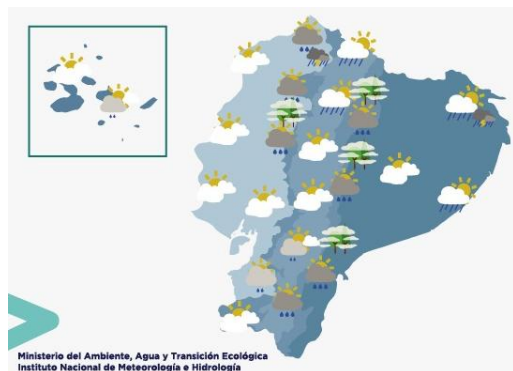
2. Incendios Activos y Controlados

Mediante monitoreo realizado con los puntos focales en territorio, a la hora de corte del informe (29/09/2021 - 16h30), se registran los siguientes incendios forestales activos a nivel nacional:

Provincia	Cantón	Parroquia	Sector	Fecha del evento	Has Afectadas (aprox.)
Activos (5)					
Carchi	Espejo	San Isidro	La Calera	27/09/2021	80
Carchi	Espejo	San Isidro	Cerro Iguan	28/09/2021	-
Imbabura	Cotacachi	Plaza Gutiérrez (Calvario)	Páramos de Tabla Chupa	26/09/2021	132
Loja	Zapotillo	Zapotillo, Cabecera Cantonal	Huasimal	27/09/2021	187
Tungurahua	Ambato	Constantino Fernández (Cab. en Cullitahua)	Cerro Inapicí	28/09/2021	-

3. Situación Meteorológica

De acuerdo al pronóstico regional para el Ecuador emitido por el INAMHI, para el miércoles 29 de septiembre se prevé lo siguiente:



Región Insular: Nublado a parcial nublado, lloviznas aisladas.

Región Litoral: Nublado variando a ocasional parcial nublado, lluvias dispersas, niebla.

Región Sierra: Variado entre parcial nublado y nublado, lluvias y lloviznas ocasionales.

Región Amazónica: Nublado con disminución ocasional de la nubosidad, lluvias dispersas con probables tormentas eléctricas.

Fuente: INAMHI

4. Afectaciones

A continuación, se detalla el número de incendios forestales y hectáreas quemadas en cada una de las provincias desde el 01/07/2021 a la fecha:

Informe de Situación No. 11 de Incendios Forestales a nivel Nacional

Fecha y Hora de actualización: martes, 28 de septiembre de 2021 - 5:01:35 / Página 2 de 4

PROVINCIA	Núm. Incendios forestales	Ha. Cobertura quemada
Loja	27	617,5
Guayas	86	592,92
Azuay	79	425,35
Imbabura	40	330,41
Carchi	13	194,85
El Oro	17	125,5
Cañar	53	121,7
Pichincha	100	100,32
Esmeraldas	4	51,5
Cotopaxi	12	48,03
Chimborazo	25	37,59
Manabí	2	35
Los Ríos	2	17
Tungurahua	14	6,18
Santa Elena	1	5
Bolívar	3	2,5
Morona Santiago	1	2
Total	479	2.713,34

Tabla 1: Núm. de incendios forestales y has quemadas.

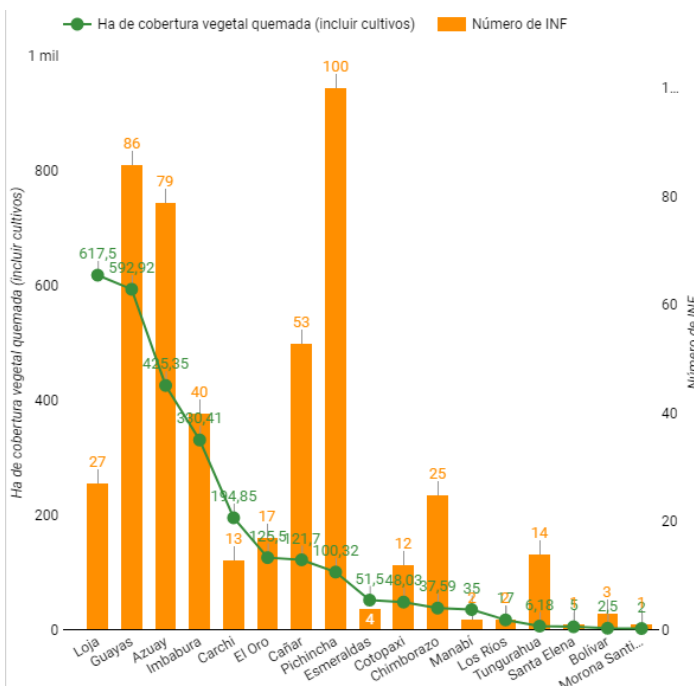


Gráfico 1 Número de incendios forestales vs Hectáreas quemadas

Fuente: UMEVA SNGRE, 28/09/2021 16:30

Detalle de la cantidad de incendios forestales por niveles de afectación (Nivel 1, 2 y 3):

PROVINCIA	NIVEL INF / INF / Ha. Afec.					
	Nivel 1		Nivel 2		Nivel 3	
	INF	Ha. Afec.	INF	Ha. Afec.	INF	Ha. Afec.
Loja	2	2	8	41,5	17	574
Guayas	19	19,19	59	259,73	8	314
Azuay	54	24,35	15	44	10	357
Imbabura	18	10,16	15	53,5	7	266,75
Carchi	6	3,85	4	16	3	175
El Oro	8	8,5	7	28	2	89
Cañar	37	15	14	46,7	2	60
Pichincha	85	13,59	13	43,83	2	42,9
Esmeraldas	1	0,5	2	11	1	40
Cotopaxi	9	2,03	1	6	2	40
Chimborazo	17	2,59	8	35	-	-
Manabí	-	-	-	-	2	35
Los Ríos	-	-	1	2	1	15
Tungurahua	-	-	-	-	-	-
Santa Elena	-	-	1	5	-	-
Bolívar	3	2,5	-	-	-	-
Total	259	104,25	149	594,26	57	2.008,65

Nota: INF (Número de Incendio Forestal); Ha. Afec. (Hectáreas de Cobertura Vegetal Quemadas)

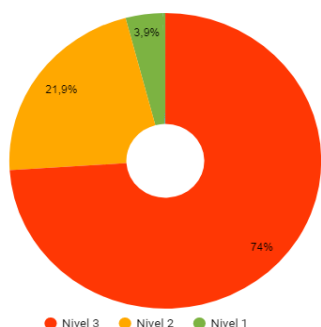
Tabla 3: Número de incendios forestales y hectáreas quemadas, por niveles de afectación.

Fuente: UMEVA SNGRE, 28/09/2021 16:30

Informe de Situación No. 11 de Incendios Forestales a nivel Nacional

Fecha y Hora de actualización: martes, 28 de septiembre de 2021 - 5:01:35 / Página 3 de 4

% hectáreas de cobertura vegetal quemada por nivel de INF



Nivel 1 = afectación menor a 2 hectáreas

Nivel 2 = afectación mayor o igual a 2 y menor a 10 hectáreas

Nivel 3 = afectación mayor o igual a 10 hectáreas

5. Casos representativos y Acciones de respuesta

A continuación, se detallan los incendios forestales que han generado mayor afectación durante los últimos 15 días:

- **Carchi/Espejo/San Isidro/Cerro Iguan**, el 28/09/2021 Se suscitó un incendio forestal, del que la causa no es identificada. Personal del Cuerpo de Bomberos Espejo avanzó al lugar para realizar trabajos de control y sofocación del flagelo. El incendio se encuentra **activo**
- **Tungurahua / Ambato/ Constantino Fernández / Cerro Inapicí**, el 28/09/2021 Se suscitó un incendio forestal, la causa no se ha identificado. Cuerpo de Bomberos Ambato se encuentra realizando los trabajos de sofocación y liquidación del flagelo. El incendio se encuentra **activo**
- **Carchi/Espejo/San Isidro/La Calera**, el 27/09/2021 se suscitó un incendio forestal el cual está **activo**. Personal de Cuerpo de Bomberos Espejo se encuentra en el lugar realizando los trabajos de control sofocación del flagelo. Al momento se registran 80 has quemadas.
- **Loja/Zapotillo/Zapotillo/Huasimal** Por causas desconocidas el 23/09/2021 se suscitó un incendio forestal el cual se reactivó el 27/09/2021 y se encuentra **activo**. Al momento se reportan 187 hectáreas de vegetación nativas, Cuerpo de Bomberos Zapotillo se encuentran en el lugar realizando trabajos de control y sofocación del flagelo con la colaboración de CB. Pindal y CB. Puyamgo, adicional se informa que el COE Cantonal se reunió en horas de la mañana de hoy 28/09/2021 para coordinar acciones de respuesta.
- **Imbabura/Cotacachi/Plaza Gutiérrez/Páramos de Tabla Chupa**: El 26/09/2021 se suscitó un incendio forestal el cual está **activo** Personal del Cuerpo de bomberos se trabajarán el día de mañana 29/09/2021 por condiciones climáticas, se registran por el momento 132 Ha de pajonal de páramo, GAD Provincial apoyó con 100 kits de hidratación.

6. Recursos Movilizados

Para la atención de los incendios forestales se ha utilizado los siguientes recursos:

Provincia	Abastecimiento de Combustible	Herramientas	Personal	Unidades Acuáticas	Unidades Aéreas	Unidades de Emergencia	Vehículos pesados	Vehículos
Azuay		377	436			56	10	38
Bolívar			16			6		
Cañar		212	215			52		11
Carchi			65			16		10
Chimborazo		72	118			39		2
Cotopaxi		40	72			11		5
El Oro		102	151	1		35		4
Esmeraldas			14			3		
Guayas			645			242		
Imbabura			214			30		32
Loja		178	187			21		31
Los Ríos			16			3		
Manabí			12			2		
Morona Santiago			4			1		
Pichincha	2		1003		13	182	2	85
Santa Elena		8	8			2		
Tungurahua		26	48			10		6
Total	2	1015	3224	1	13	711	12	224

Tabla 3: Recursos movilizados para la atención de Incendios Forestales

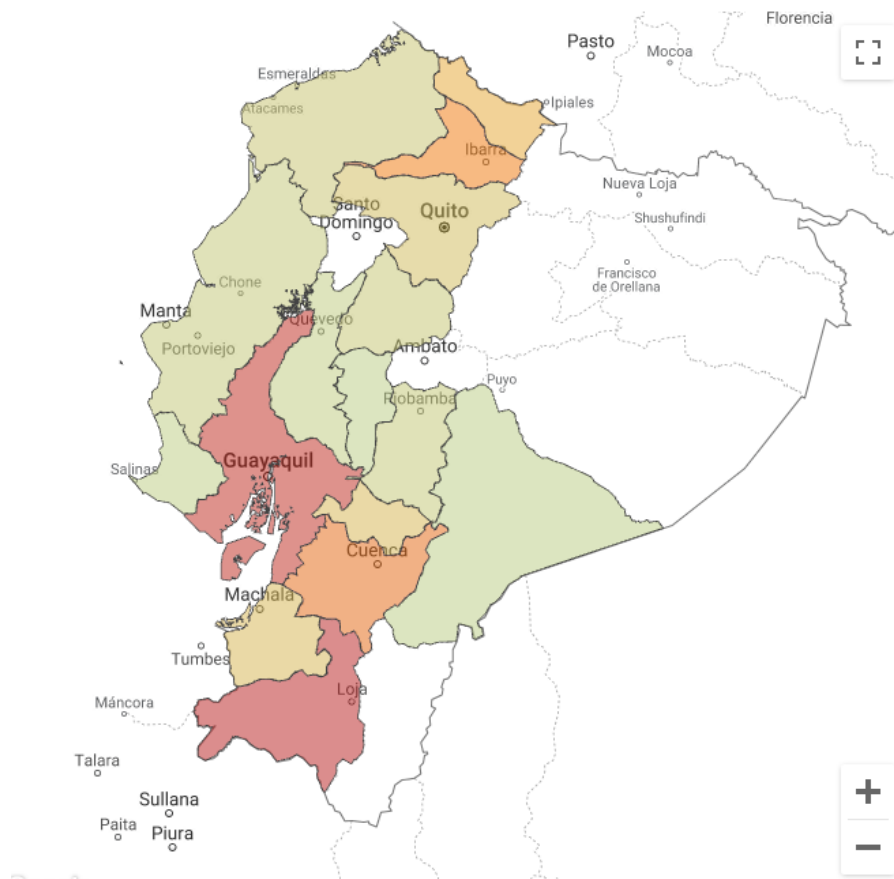
Fuente: UMEVA SINGRE, del 01/07/2021 al 28/09/2020 16:30

Informe de Situación No. 11 de Incendios Forestales a nivel Nacional

Fecha y Hora de actualización: martes, 28 de septiembre de 2021 – 5:01:35 / Página 4 de 4

7. Mapa de hectáreas de cobertura vegetal quemada

Ha de cobertura vegetal quemada (incluir cultivos) 2  617,5



Fuente: UMEVA SNGRE, del 01/07/2021 al 28/09/2020 16:30

8. Recomendaciones

A toda la ciudadanía se recomienda:

- No juegues con fuego.
- Apaga bien las fogatas.
- No quemes maleza o basura.
- Recoge la botellas u objetos de vidrio.
- En caso de registrarse un incendio forestal llame inmediatamente al 9-1-1 para que los organismos de respuesta acudan a controlar el evento.
- Cuidemos nuestros bosques y páramos, juntos podemos hacerlo.

A las instituciones públicas y privadas que conforman el **Sistema Nacional Descentralizado de Gestión de Riesgos**, se recomienda mantener el trabajo coordinado, mantenerse informado por la fuente oficial de la emergencia a nivel nacional y retroalimentar información de los eventos peligrosos para continuar con la toma de decisiones.

Elaborado por: Analista de Turno 24/7 - Sala de Situación y Monitoreo Quito/Samborondón
Aprobado por: Director de Monitoreo de Eventos Adversos
Emitido por: Operador Nacional de Turno 24/7 – Sala de Situación y Monitoreo Samborondón