


Muestras tomadas: Acumulado de las muestras tomadas para prueba RT-PCR en los laboratorios autorizados en Ecuador. Cabe indicar que puede existir más de una muestra por persona durante el proceso diagnóstico.

Los pacientes recuperados son aquellos que han sido ingresados al sistema de vigilancia con al menos una prueba RT-PCR positivo, han pasado al menos 29 días desde la fecha de inicio de síntomas y están vivos. Este indicador se mostrará acumulado semanalmente cada domingo.

* **93,24%** pacientes recuperados respecto a confirmados PCR

 ***Detalle de fallecidos**

Año	Confirmados	Probables	Total
2020	15.490	8.303	23.793
2021	5.956	1.048	7.004
Total	21.446	9.351	30.797

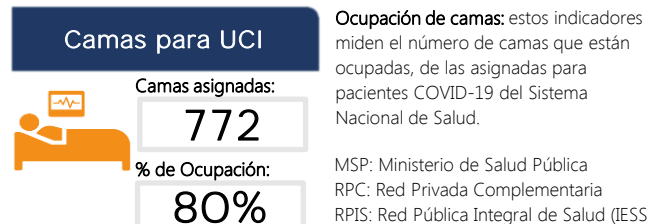
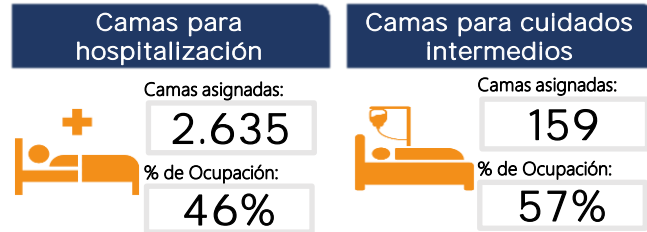
Fallecidos: Corresponden a los fallecidos confirmados por prueba RT-PCR positiva + fallecidos probables (sin resultado de prueba RT-PCR).

***Cifras provisionales (corresponden a los datos o indicadores que se generan con información de las defunciones generales ocurridas, y que están sujetos a ajustes por registros posteriores):**

2020: fuente INEC. Los datos corresponden a fallecidos en establecimientos: del MSP, RPC, RPIS, casas y otros.

2021: fuente Sistema de Vigilancia Epidemiológica del MSP. Estas cifras están siendo actualizadas en conjunto MSP, INEC, Registro Civil.

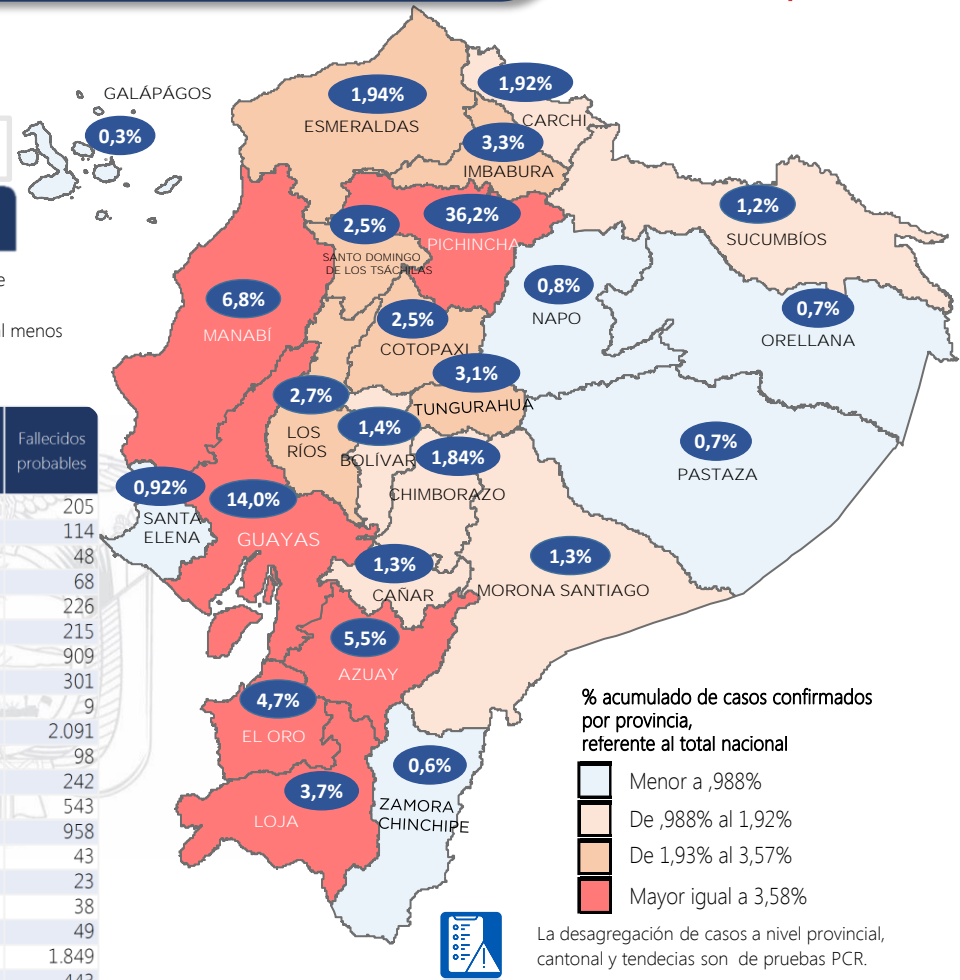
Ocupación de camas por pacientes COVID-19

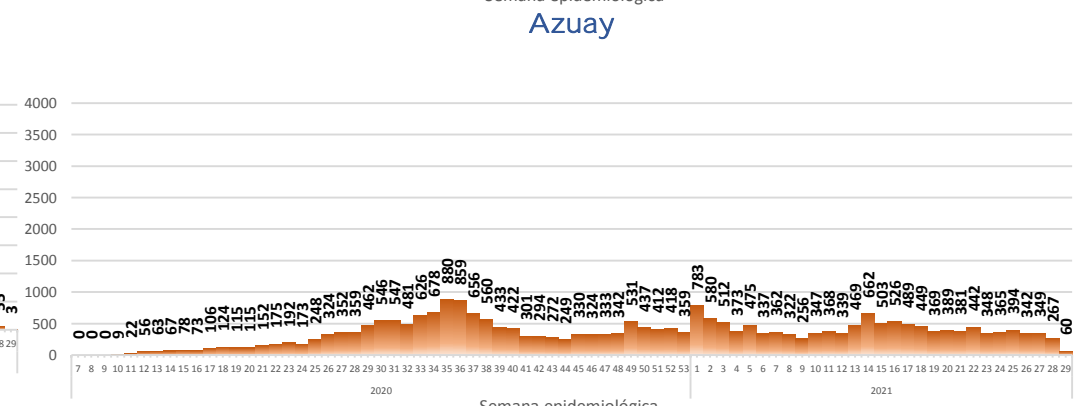
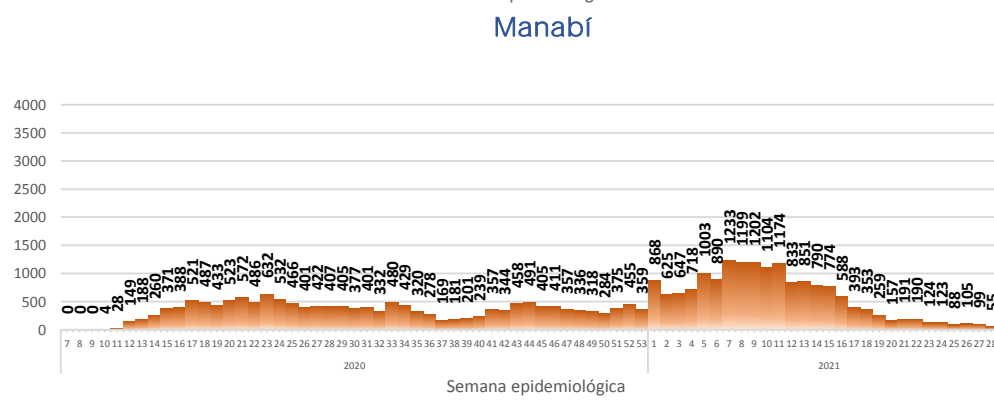
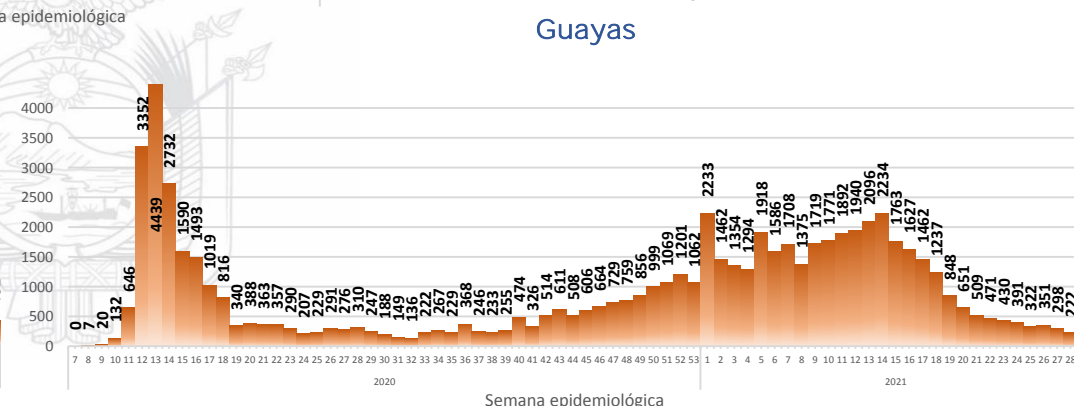
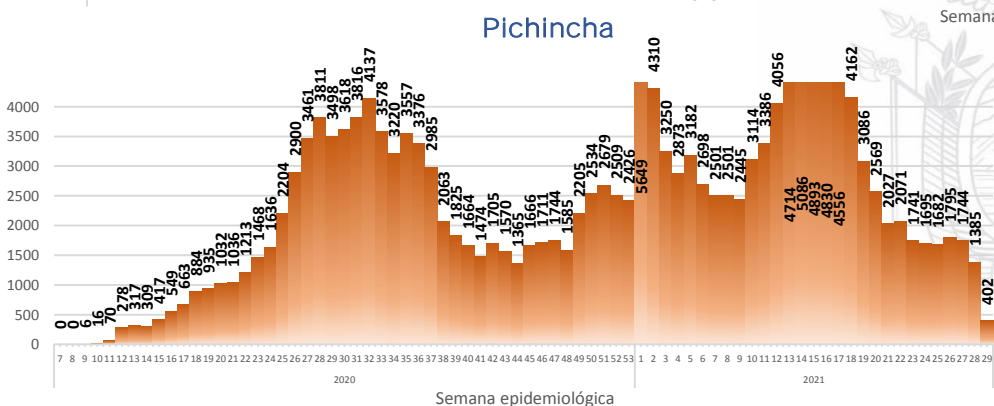
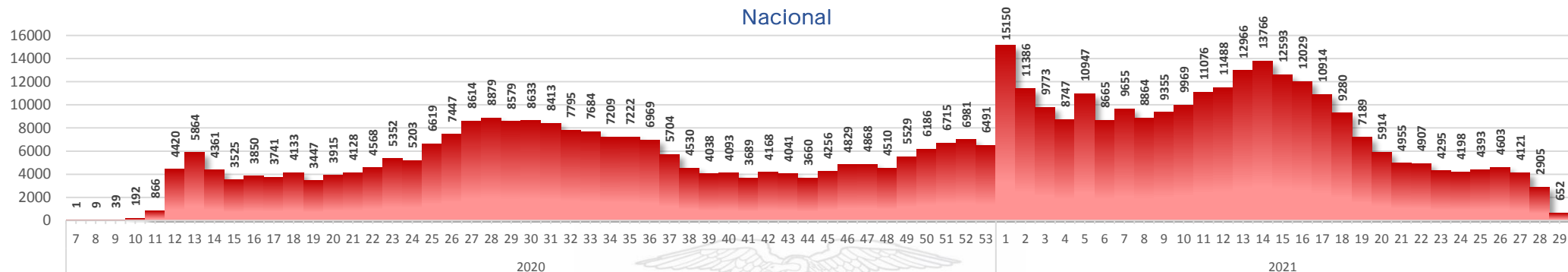


MSP: Ministerio de Salud Pública
RPC: Red Privada Complementaria
RPIS: Red Pública Integral de Salud (IESS-FF.AA- PP.NN)

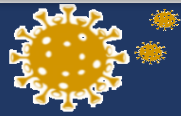
Provincia	Confirmados por RT-PCR	Fallecidos confirmados	Fallecidos probables
Azuay	26.413	1.096	205
Bolívar	6.849	152	114
Carchi	9.243	293	48
Cañar	6.271	256	68
Chimborazo	8.863	693	226
Cotopaxi	11.797	673	215
El Oro	22.517	1.326	909
Esmeraldas	9.325	467	301
Galápagos	1.473	11	9
Guayas	67.416	3.904	2.091
Imbabura	16.040	638	98
Loja	17.605	684	242
Los Ríos	12.873	696	543
Manabí	32.671	2.817	958
Morona Santiago	6.452	118	43
Napo	3.766	113	23
Orellana	3.584	110	38
Pastaza	3.475	115	49
Pichincha	174.118	4.901	1.849
Santa Elena	4.446	376	443
Sto. Domingo Tsáchilas	11.873	783	287
Sucumbíos	5.664	221	100
Tungurahua	15.014	877	457
Zamora Chinchipe	2.972	126	35
Total	480.720	21.446	9.351

A fin de facilitar la lectura del indicador "casos fallecidos" y proporcionar la información desagregada por provincias se desglosa el número de fallecidos con Covid-19 confirmados y los fallecidos probables con Covid-19.





Curva epidémica casos confirmados Covid-19 nos permite conocer la evolución de los casos confirmados con COVID-19 a lo largo de la pandemia, agrupados por semana epidemiológica, tomando en cuenta la fecha de inicio de síntomas.
 Semana epidemiológica: Es un periodo de tiempo adoptado a nivel internacional; inicia en domingo y termina en sábado y nos permite analizar la evolución de las enfermedades o eventos, sujetos a vigilancia epidemiológica.



Región Costa

Provincia/Cantón	Confirmado
El Oro	22517
Arenillas	774
Atahualpa	384
Balsas	278
Chilla	31
El Guabo	707
Huaquillas	1050
Las Lajas	95
Machala	11144
Marcabellí	185
Pasaje	1759
Piñas	1428
Portovelo	960
Santa Rosa	2531
Zaruma	1191
Esmeraldas	9325
Atacames	703
Eloy Alfaro	409
Esmeraldas	5278
Muisne	226
Quinindé	1991
Rioverde	382
San Lorenzo	336
Guayas	67416
Alfredo Baquerizo Moreno	178
Balao	331
Balzar	747
Colimes	251
Crmel. Marcelino Maridueña	100
Daule	2045
Duran	3651
El Triunfo	828
Empalme	1214
Gral. Antonio Elizalde	526
Guayaquil	46244
Isidro Ayora	133
Lomas De Sargentillo	154
Milagro	3630
Naranjal	1439
Naranjito	481
Nobol	116
Palestina	141
Pedro Carbo	919
Playas	564
Salitre	800
Samboorondón	1999
San Jacinto De Yaguachi	584
Santa Lucia	165
Simón Bolívar	176
Los Ríos	12873
Baba	351
Babahoyo	3877
Buena Fe	812
Mocache	152
Montalvo	512
Palenque	392
Puebloviejo	365
Quevedo	2611
Quinsaloma	355
Urdaneta	526
Valencia	549
Ventanas	1371
Vinces	1000

Manabí	32671
24 De Mayo	892
Bolívar	769
Chone	3416
El Carmen	1053
Flavio Alfaro	430
Jama	203
Jaramijó	220
Jipijapa	1724
Junín	476
Manta	4327
Montecristi	789
Olmedo	442
Paján	545
Pedernales	596
Pichincha	547
Portoviejo	10831
Puerto López	470
Rocafuerte	1436
San Vicente	360
Santa Ana	1091
Sucre	1364
Tosagua	690
Santa Elena	4446
La Libertad	1483
Salinas	1055
Santa Elena	1908
S. Dom. De Los Tsáchilas	11873
La Concordia	1310
Santo Domingo	10563
Total general	161121

Región Sierra

Provincia/Cantón	Confirmado
Azuay	26413
Camilo Ponce Enríquez	536
Chordeleg	201
Cuenca	20232
El Pan	150
Girón	353
Guachapala	266
Gualaceo	1116
Nabón	179
Oña	47
Paute	1272
Pucara	137
San Fernando	109
Santa Isabel	947
Sevilla De Oro	428
Sigsig	440
Bolívar	6849
Caluma	912
Chillanes	500
Chimbo	460
Echeandía	942
Guaranda	2761
Las Naves	416
San Miguel	858

Cañar	6271
Azogues	3137
Biblián	405
Cañar	1157
Déleg	98
El Tambo	334
La Troncal	1084
Suscal	56
Carchi	9243
Bolívar	678
Espejo	762
Mira	763
Montufar	1578
San Pedro De Huaca	568
Tulcán	4894
Chimborazo	8863
Alausi	636
Chambo	154
Chunchi	253
Colta	328
Cumandá	360
Guamote	187
Guano	591
Pallatanga	170
Penipe	142
Riobamba	6042
Cotopaxi	11797
La Mana	580
Latacunga	5290
Pangua	339
Pujilí	1370
Salcedo	3004
Saquisilí	774
Sigchos	440
Imbabura	16040
Antonio Ante	1746
Cotacachi	1697
Ibarra	8464
Otavalo	3139
Pimampiro	423
San Miguel De Urcuquí	571
Loja	17605
Calvas	685
Catamayo	726
Célica	292
Chaguarpamba	83
Espíndola	314
Gonzanama	217
Loja	11839
Macara	1083
Olmedo	56
Paltas	854
Pindal	162
Puyango	206
Quilanga	135
Saraguro	626
Sozoranga	103
Zapotillo	224
Pichincha	174118
Cayambe	1739
Mejía	3837
Pedro Moncayo	439
Pedro Vicente Maldonado	389
Puerto Quito	422
Quito	160925
Rumiñahui	5735
San Miguel De Los Bancos	632

Tungurahua	15014
Ambato	11048
Baños De Agua Santa	1344
Cevallos	133
Mocha	82
Patate	326
Quero	202
San Pedro De Pelileo	1309
Santiago De Pillaro	445
Tisaleo	125
Total General	292213

Región Amazónica

Provincia/Cantón	Confirmado
Morona Santiago	6452
Gualaquiza	970
Huamboya	109
Limón Indanza	385
Logroño	172
Morona	2720
Pablo Sexto	83
Palora	449
San Juan Bosco	111
Santiago	323
Sucúa	824
Taisha	225
Tiwintza	81
Napo	3766
Archidona	466
Carlos Julio Arosemena Tola	62
El Chaco	503
Quijos	417
Tena	2318
Orellana	3584
Aguarico	491
La Joya De Los Sachas	628
Loreto	132
Orellana	2333
Pastaza	3475
Arajuno	137
Mera	796
Pastaza	2397
Santa Clara	145
Sucumbios	5664
Cascales	265
Cuyabeno	286
Gonzalo Pizarro	305
Lago Agrio	3070
Putumayo	264
Shushufindi	1309
Sucumbios	165
Zamora Chinchipe	2972
Centinela Del Cóndor	213
Chinchipe	428
El Pangui	291
Nangaritza	73
Palanda	146
Paquisha	106
Yacuambi	105
Yantzaza	696
Zamora	914
Total General	25913

Región Insular

Provincia/Cantón	Confirmado
Galápagos	1473
Isabela	347
San Cristóbal	304
Santa Cruz	822
Total general	1473