

Informe de Situación - Época Lluviosa

Fecha y Hora de actualización: sábado, 01 de mayo de 2021 - 17:49:55

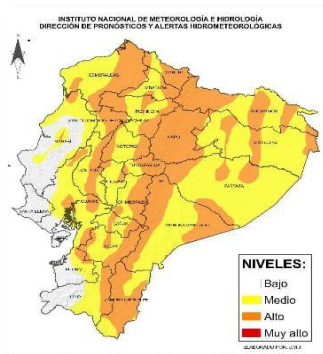
Informe No. 047

1. Identificación del evento peligroso

Situación peligrosa:	Época Lluviosa
Localización:	A nivel nacional
Fecha de inicio de situación peligrosa:	Desde el 01 de febrero de 2021 hasta la actualidad
Descripción de la situación:	El INAMHI desde el mes de febrero ha emitido boletines de advertencia que indican el incremento de intensidad de lluvias acompañadas de tormentas eléctricas en el país. De acuerdo al monitoreo realizado, a nivel nacional se ha incrementado el nivel de recurrencia de eventos por lluvias. Desde febrero del 2021 hasta la fecha, en 164 cantones, se han registrado 1056 eventos peligrosos por lluvias. Las provincias que han registrado mayores afectaciones son: Los Ríos, El Oro, Esmeraldas, Manabí, Pastaza y Guayas.



2. Situación Hidrometeorológica



Según el Boletín Meteorológico No. 017 estatus advertencia, emitido por el INAMHI, con vigencia desde: las 17:30 del 26 de abril hasta las 19:00 del 02 de mayo, se prevé la ocurrencia de LLUVIAS Y TORMENTAS ELÉCTRICAS de acuerdo a las siguientes regiones:

**Región Litoral:** Lluvias de fuerte intensidad con tormentas eléctricas ocasionales, principalmente en horas entre la tarde y madrugada al norte e interior de la región, mayor intensidad entre el 27 y 30 de abril.

**Callejón Interandino,** lluvias de variable intensidad con tormentas eléctricas dispersas en la tarde y noche, acompañadas de granizo y ráfagas de viento moderado.

**Región Amazónica,** se prevé lluvias de fuerte intensidad acompañadas de tormentas eléctricas, con mayor énfasis en la estribación de cordillera oriental.

ESTADO DE RÍOS:

En el monitoreo realizado por las Unidades de Monitoreo del SNGRE, al momento se presentan ríos **desbordados (3):** Upano en el cantón Morona, Morona en el cantón Twintza y Nangaritza en el cantón del mismo nombre. Con **tendencia a aumentar de nivel (6):** se tiene a los ríos Blanco y Quinindé, en el cantón Quinindé, al río La Revesa en el cantón Palenque, al río Vinces en el cantón Vinces y a los ríos Payamino y Napo en el cantón Francisco de Orellana.

3. Eventos Peligrosos y Afectaciones - Resumen















Desde el 01 de febrero del 2021 a la fecha, por la época lluviosa se han registrado los siguientes eventos:

Provincia	Aluvión	Colapso estructural	Deslizamiento	Granizada	Hundimiento	Inundación	Socavamiento	Tormenta eléctrica	Vendaval	Total
Azuay		4	33		1	2	2			42
Bolívar	1	2	20			3	1			27
Cañar		1	12			4				17
Carchi			6			1				7
Chimborazo	2	4	13	1		5	2	3	1	31
Cotopaxi		2	11		1	3				17
El Oro		8	96		7	45	8	3		167
Esmeraldas	3	3	32		2	34	7			81
Galápagos						2				2
Guayas		20	5			21	3		5	54
Imbabura	1	8	12			6	3			30
Loja	5	6	58	1	7	9	1			87
Los Ríos		11	5			26	3		4	49
Manabí	1	4	15		1	68	3			92
Morona Santiago	2	2	15			5	7		1	32
Napo			7	2		4				13
Orellana						5	1			6
Pastaza			5			7	1		1	14
Pichincha	3	21	143	5	4	31	2		1	210
Santa Elena		1				2				3
S. D. de Los Tsáchilas	4	5	19			6	1			35
Sucumbíos			3				1			4
Tungurahua	2	2	11	1	1	5	2			24
Zamora Chinchipe			8			4				12
<b>Total</b>	<b>24</b>	<b>104</b>	<b>529</b>	<b>10</b>	<b>24</b>	<b>298</b>	<b>48</b>	<b>6</b>	<b>13</b>	<b>1.056</b>

Informe de Situación - Época Lluviosa

Fecha y Hora de actualización: sábado, 01 de mayo de 2021 - 17:49:55

Producto de los eventos descritos en la tabla anterior se han registrado las siguientes afectaciones:

Personas:		Viviendas:	
 Fallecidos: 11	 Heridos: 22	 Viviendas afectadas: 6.700	
 Personas afectadas: 31.918	 Personas damnificadas: 817	 Viviendas destruidas: 146	
Servicios básicos esenciales		Medios de vida y productividad	
 Vías de primer orden afectadas (m): 18.546		 Superficie agrícola con afectación parcial (ha): 12.509,33	
Vías de segundo orden afectadas (m): 11.375		Superficie agrícola con afectación total o pérdida (ha): 4.739,12	
Vías de tercer orden afectadas (m): 18.867		<b>Total de superficie agrícola impactada (hectáreas): 17.248,45</b>	
<b>Total vías de acceso afectadas (metros lineales): 48.788</b>		Salud y Atención Pre-hospitalaria:	
Educación		 Centros de Salud afectados: 19	
 Unidades educativas afectadas: 58		 Centros de Salud Destruídos: 0	
 Unidades educativas destruidas: 0		<b>Total de centros de Salud impactados: 19</b>	
<b>Total de unidades educativas impactadas: 58</b>		Infraestructuras	
 Bien público afectado: 82		 Bien público destruido: 16	

Fuente: Unidades de Monitoreo - SNDGR. 01/05/2021 16:00

4. Detalle de afectaciones por provincias (Desde 01 de febrero del año 2021 a la fecha)

PROVINCIA	No. de Eventos	Personas Fallecidas	Heridos	*Personas Impactadas	Familias Afectadas	Familias Damnificadas	Viviendas Afectadas	Viviendas Destruídas	Unidades Educativas	Unidades de Salud Afectadas	Puentes Afectados	Puentes Destruídos	Metros de Vías Afectadas	**Bien Público Afectado	***Bien Público Destruído	Superficie agrícola impactada
Azuay	42	0	1	15	2	2	2	2	1	2	0	1	560	0	0	15
Bolívar	27	0	0	28	7	0	7	0	0	0	1	0	1140	0	0	0
Cañar	17	0	0	64	9	4	12	4	0	0	1	0	128	1	0	0
Carchi	7	0	0	141	47	0	44	0	0	0	0	0	150	0	0	4,27
Chimborazo	31	2	2	880	136	30	76	31	1	2	4	0	6.400	7	1	143,4
Cotopaxi	17	0	0	170	42	1	22	0	0	0	0	0	4.990	3	1	33,5
El Oro	167	5	4	6.802	1.506	12	698	6	1	0	9	0	8.274	10	10	153,12
Esmeraldas	81	0	0	6.683	1.673	11	1.673	11	2	1	0	0	2.480	2	0	16,98
Galápagos	2	0	0	0	0	0	0	0	0	0	0	0	0	0	0	0
Guayas	54	0	1	1.708	428	11	426	11	4	2	0	0	10	0	0	16
Imbabura	30	1	3	128	31	0	36	0	8	0	0	0	2.380	0	0	0
Loja	87	0	0	953	214	19	225	12	27	2	1	0	5.005	18	3	0
Los Ríos	49	0	1	8.022	2.370	13	2.039	11	2	0	0	0	2.025	1	0	2.285,65
Manabí	92	0	0	4.253	1.013	103	1.059	30	4	9	0	1	988	2	0	14.464,16
Morona Santiago	32	0	1	313	53	11	29	11	1	0	0	2	1.185	6	0	26,0
Napo	13	0	0	1	5	0	1	0	0	0	0	0	5.307	0	0	0,0
Orellana	6	0	0	2	1	0	0	0	0	0	0	0	0	0	0	0,0
Pastaza	14	0	2	1.937	518	0	15	13	0	0	0	0	308	0	0	0,0
Pichincha	210	2	5	233	62	2	63	3	1	0	2	1	6.515	25	1	2,0
Santa Elena	3	0	0	12	2	0	2	0	0	0	0	0	0	0	0	0,0
S. D. de Los Tsáchilas	35	1	0	216	51	0	49	0	1	0	0	2	978	1	0	0,0
Sucumbios	4	0	0	0	0	0	0	0	0	0	0	0	110	0	0	0,0
Tungurahua	24	0	2	140	35	0	15	0	2	0	0	1	1.273	5	0	29,9
Zamora Chinchipe	12	0	0	34	86	1	207	1	3	1	2	3	415	1	0	58,5
<b>Total</b>	<b>1.056</b>	<b>11</b>	<b>22</b>	<b>32.735</b>	<b>8.291</b>	<b>220</b>	<b>6.700</b>	<b>146</b>	<b>58</b>	<b>19</b>	<b>20</b>	<b>11</b>	<b>50.621</b>	<b>82</b>	<b>16</b>	<b>17.248,45</b>

\*Personas impactadas incluye personas afectadas y damnificadas; superficie agrícola impactada es el resultado de la combinación de Ha de cultivos afectados y perdidos.

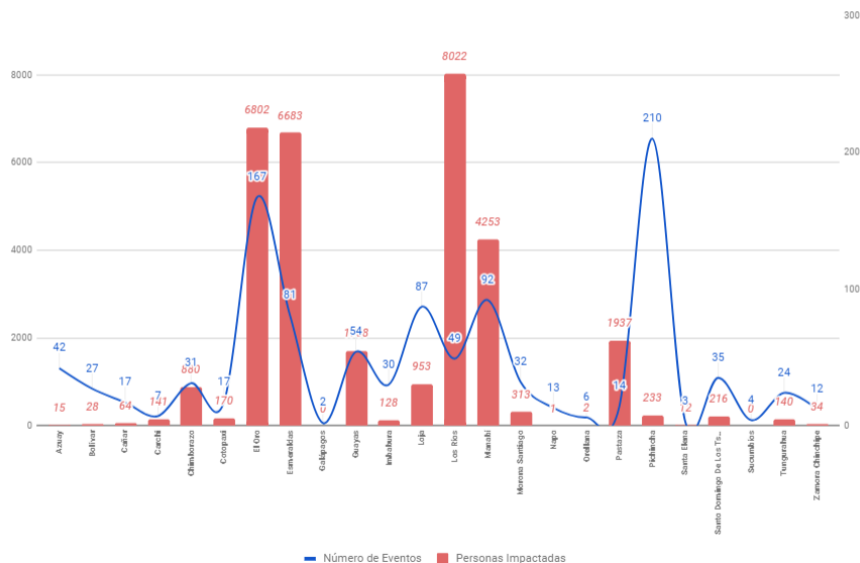
\*\* Bienes públicos afectados: como sistemas de agua potable, mercados, parques, alcantarillados; e infraestructuras de instituciones públicas

\*\*\* Bienes públicos destruidos: corresponden a postes de energía eléctrica, alcantarillado, una estación hidrológica y tuberías de sistemas de agua potable

Informe de Situación - Época Lluviosa

Fecha y Hora de actualización: sábado, 01 de mayo de 2021 - 17:49:55

No. de eventos vs Personas Impactadas



Fuente: Unidades de Monitoreo - SNDGR. 01/05/2021 16:00

A continuación, se presenta el detalle de personas fallecidas a causa de eventos relacionado con la época lluviosa desde febrero 2021:

Provincia	Cantón	Parroquia	Sector	Evento	Fecha del Evento	Personas Fallecidas	Descripción
Pichincha	Quito	El Condado	Barrio La Esperanza, río Monjas	Inundación	20/04/2021	2	Debido al aumento del caudal del río Monjas, 3 personas que se encontraban en la ribera del río recogiendo chatarra fueron arrastradas por la corriente. Cuerpo de Bomberos del DMQ y PPNN realizaron la búsqueda y rescate de las personas desaparecidas ubicándolas a 2 de ellas, la tercera continúa desaparecida.
Chimborazo	Colta	Cajabamba	Caserío Gatazo Zambrano	Tormenta Eléctrica	15/04/2021	1	Debido a las condiciones atmosféricas cayó un rayo que provocó el fallecimiento de una persona.
Chimborazo	Colta	Columbe	Llinlín Hierba Buena	Granizada	25/03/2021	1	Debido a las condiciones atmosféricas cayó un rayo que provocó el fallecimiento de una mujer de 35 años.
Imbabura	Pimampiro	S. Francisco de Sigisipamba	San José, más arriba del mirador de los osos	Deslizamiento	18/03/2021	1	Por lluvias se registró un deslizamiento, CB Pimampiro reporta el rescate de un menor de edad (13 años) y una persona fallecida.
El Oro	Arenillas	Arenillas	Cascada Río Blanco	Inundación	28/02/2021	4	Por fuertes lluvias se suscitó la crecida del río Blanco en el sector La Cascada, que arrastró a una familia de 5 personas, de las cuales 1 logró salir por sus propios medios y por la fuerza de la corriente 4 personas fueron arrastradas, las mismas que río abajo fueron halladas sin vida.
Santo Domingo De Los Tsáchilas	Santo Domingo	Santo Domingo de los Colorados	Vía Chone km 21 Nuevo Israel. Barrió Corazones Unidos.	Colapso Estructural	17/02/2021	1	Por las fuertes precipitaciones, se suscitó el colapso de un muro sobre la pared de una vivienda quedando atrapada un menor de edad, la cual falleció.
El Oro	Piñas	Piñas	Vía a la Cruz	Deslizamiento	16/02/2021	1	Por lluvias se registró un deslizamiento, el cual provocó el colapso estructural de una vivienda de construcción de concreto, afectando a 1 familia conformada por 5 personas, de las cuales 1 persona resultó fallecida.
<b>Total</b>						11	

Por época lluviosa se han visto afectadas las siguientes vías de primer orden a nivel nacional:

**Vías cerradas (4)**

- Morona Santiago/Santiago/Patuca/Km 20+800, Loma Seca, vía Entronque a Santiago de Méndez - Santiago [E40], cerrada desde el 30/04/2021 por deslizamiento.
- Esmeraldas Esmeraldas/5 de agosto/El Cabezón (desvío Tachina), cerrada desde el 10/03/2021 por socavamiento.
- El Oro/El Guabo/La Iberia/La Iberia, vía Machala – El Guabo [E-25], cerrada desde el 10/02/2021 por socavamiento. Vía alterna Tilales-Bella India.
- Tungurahua/Baños/Ulba/ Sector Agoyán, vía Baños - Puyo [E30]/ cerrada desde el 01/05/2021 por deslizamiento.

**Parcialmente Habilitadas (38):** se reportan varias vías de primer orden parcialmente habilitadas: 5 en Azuay, 2 en Bolívar, 1 en Cañar, 1 en Cotopaxi, 4 en El Oro, 6 en Esmeraldas, 5 en Loja, 11 en Morona Santiago, 1 en Orellana, 1 en Pichincha y 1 en Santo Domingo de Los Tsáchilas.



## Informe de Situación - Época Lluviosa

Fecha y Hora de actualización: sábado, 01 de mayo de 2021 - 17:49:55

### 5. Casos representativos y acciones de respuesta

Para la atención de eventos peligrosos por época lluviosa se activaron los siguientes COE y se han emitido las siguientes declaratorias de emergencia:

**COE Provinciales activados (6):** El Oro, Loja, Esmeraldas, Santo Domingo de los Tsáchilas, Morona Santiago y Chimborazo.

**COE Cantones activados (27):** a continuación, se detallan los COE Cantonales activados por la época lluviosa en cada provincia:

- Azuay:	Santa Isabel, Nabón	- Guayas:	Naranjal
- Cañar:	El Tambo	- Loja:	Loja, Olmedo, Chaguarpamba, Catamayo
- Carchi:	Montúfar	- Los Ríos:	Urdaneta
- Chimborazo:	Riobamba, Chunchi	- Manabí:	Flavio Alfaro, Chone
- El Oro:	Portovelo, Atahualpa, Chilla, Pasaje, Balsas, Machala	- Morona Santiago:	Taisha, Pablo Sexto, Huamboya
- Esmeraldas:	Esmeraldas, Quinindé	- Pichincha:	Mejía
		- Zamora Chinchipe:	Nangaritza

#### Declaratorias de emergencia (22)

1. Esmeraldas: el 26/03/2021 se declaró en emergencia por catástrofe natural justificada a la infraestructura vial "Red Vial Estatal E10, Tramo San Lorenzo – Lita" de la provincia de Esmeraldas, por destrucción en su estructura debido a la estación invernal que provocó un socavamiento excesivo.
2. Azuay: el 19/03/2021 se declara emergencia vial a la provincia de Azuay.
3. Azuay/Nabón: el 15/03/2021 se declaró la situación de emergencia en el cantón Nabón con la finalidad de prevenir, mitigar y enfrentar los daños ocasionados por las precipitaciones.
4. Azuay/Santa Isabel: el 01/03/2021 se declaró en emergencia la zona de Sulupali Grande y comunidades adyacentes, causadas por el desbordamiento del río Rircay.
5. Cañar/El Tambo: el 19/03/2021 se declaró en emergencia el cantón El Tambo debido a los eventos generados por lluvias.
6. Cañar: el 19/03/2021 el Sr. Prefecto del Cañar declaró en emergencia vial a la provincia de Cañar.
7. Chimborazo/Chunchi: 12/02/2021 se declaró en emergencia el cantón Chunchi por deslizamiento y agrietamientos y demás zonas de influencia de los eventos presentados en el sector la Armenia parroquia La Matriz del cantón Chunchi.
8. El Oro/Atahualpa: el 12/03/2021 el GAD Cantonal declaró en situación de emergencia el cantón Atahualpa, por los eventos generados por lluvias.
9. El Oro/Chilla: el 12/03/2021 el GAD Cantonal realizó la declaratoria de situación de emergencia del cantón Chilla, por los eventos generados por lluvias y por la recurrencia de eventos de movimientos de masa que se han generado en las vías.
10. El Oro/Pasaje: el 12/03/2021 el GAD Cantonal declaró la situación de emergencia, por el colapso de tubería de agua potable en el cantón Pasaje.
11. El Oro/Puente Víctor Manuel Serrano: el 10/03/2021 el MTOP declaró en emergencia por los hechos de fuerza mayor o caso fortuito, a la Infraestructura Vial Consistente en el Puente "VICTOR MANUEL SERRANO", sobre el Río Jubones RVE-E25, que une las parroquias La Iberia – El Cambio de los cantones El Guabo – Machala de la provincia del Oro, el cual presenta destrucción inminente (Socavamiento), como efecto de la Estación Invernal,
12. El Oro/Balsas: el 05/03/2021, GAD Cantonal declaró de situación de emergencia, a causa de las inundaciones.
13. Guayas/Naranjal: el 18/03/2021 se declaró en emergencia el cantón Naranjal, con la finalidad de prevenir, mitigar y resolver los eventos naturales producidos por las inundaciones a consecuencia de la fuerte etapa lluviosa.
14. Loja/Catamayo: el 16/03/2021 se declaró en situación de emergencia al cantón Catamayo con la finalidad de prevenir, mitigar y resolver los daños ocasionados por los eventos naturales.
15. Loja/Loja: el 14/03/2021 se declaró en emergencia el cantón Loja con la finalidad de prevenir, mitigar y resolver los eventos naturales que ponen en peligro a la población y obra pública.
16. Los Ríos/Urdaneta: el 05/03/2021 se declaró en emergencia el cantón Urdaneta por eventos presentados por época lluviosa.
17. Manabí/Rocafuerte: el 11/03/2021 se declaró en emergencia el cantón Rocafuerte por eventos presentados por época lluviosa.
18. Manabí/Flavio Alfaro: el 04/03/2021 se declaró en emergencia el cantón Flavio Alfaro por eventos presentados por época lluviosa.
19. Manabí/Chone: el 01/03/2021 se declaró en emergencia el cantón Chone por eventos presentados por época lluviosa.
20. Morona Santiago/Huamboya: el 21/03/2021 se declaró en emergencia el cantón Huamboya por emergencia vial y saneamiento.
21. Morona Santiago/Pablo Sexto: el 21/03/2021 se declaró en emergencia el cantón Pablo Sexto a causa de temporal invernal y por el aumento de caudales de los ríos.
22. Zamora Chinchipe/Nangaritza: el 22/03/2021 se declaró estado de emergencia, en toda la ciudad de Guayzimi, perteneciente al cantón Nangaritza, acogiendo la recomendación emitida por el Comité de Operaciones de Emergencia del Cantón Nangaritza del 22 de marzo del 2021, debido al desbordamiento de la quebrada Guayzimi, que ocasiono la inundación del área urbana de la ciudad de Guayzimi.

## Informe de Situación - Época Lluviosa

Fecha y Hora de actualización: sábado, 01 de mayo de 2021 - 17:49:55

Entre los casos más relevantes ocurridos durante los últimos 15 días podemos mencionar los siguientes:

- **Morona Santiago/Tiwintza/San José de Morona/Puerto Morona, vía Santiago-San José de Morona [E40]**, por lluvias el 01/05/2021 se produce el incremento del caudal del río Morona y su posterior desbordamiento, provocado las siguientes afectaciones: 13 familias afectadas, 13 viviendas afectadas, 600 metros de vía inundada, un bien público afectado (movimiento de bases del Reten Naval); Tenencia Política se encuentra realizando la recopilación de información. SNGRE coordinó con GAD-Cantonal Tiwintza la atención del evento.
- **Morona Santiago/Morona/Macas, cabecera cantonal y capital provincial/Puente sobre el río Copueno, vía Macas-Puyo [E45]**, el 30/04/2021 se produjo el incremento del caudal del río Upano y su posterior desbordamiento, lo que provocó la inundación de la vía e interrumpiendo en tránsito vehicular en el tramo del puente sobre el río Copueno y puente sobre el río Upano. Se han reportado las siguientes afectaciones: 100 metros lineales con presencia de lodo y material vegetativo, 20 metros lineales con socavamiento, 3 Postes de tendido eléctrico, 200 metros de fibra óptica de CNT, 200 metros de fibra óptica de proveedores privados, Policía Nacional brindó seguridad a los vehículos y transeúntes; MTOP, GAD-Cantonal de Morona, GAD-Provincial de Morona Santiago, Empresa Eléctrica Centro Sur, CNT, realizaron sus intervenciones de acuerdo a sus competencias. Al momento la vía se encuentra parcialmente habilitada.
- **Morona Santiago/Santiago/Patuca/Km 20+800, Loma Seca, vía Entronque a Santiago de Méndez - Santiago [E40]**, por lluvias se produjo un deslizamiento que obstaculiza totalmente la vía de primer orden, el tramo afectado es de 50 metros lineales. Policía Nacional confirmó el evento. SNGRE coordinó con MTOP-MSA la atención del evento. Al momento la vía se encuentra totalmente cerrada.
- **Pichincha/Quito/El Condado/Barrio La Esperanza, río Monjas**, el 20/04/2021, debido al aumento del caudal del río Monjas, 3 personas que se encontraban en la ribera del río fueron arrastradas por la corriente dejando como resultado 2 personas fallecidas. Cuerpo de Bomberos y Policía Nacional informaron que hasta el día sábado 24/04/2021 realizaron las labores de búsqueda de la persona desaparecida, y que quedan suspendidas hasta una nueva solicitud por parte de fiscalía.
- **Carchi/Tulcán /El Carmelo / vía Cartagena – Carmelo**, el 19/04/2021, producto de las fuertes lluvias se registró un deslizamiento de material pétreo que afectó la vía de segundo orden. Además, se registró el colapso de una vivienda en el sector causada por el deslizamiento. SNGRE coordinó MTOP Carchi los trabajos de limpieza de la vía. UGR GAD Cantonal se movilizó a realizar levantamiento de información de las familias afectadas y realizó la entrega de asistencia humanitaria. Luego de hacer adecuaciones, los afectados regresaron a su vivienda. GAD Provincial realizó los trabajos de limpieza de la vía, la afectación fue de 50 metros lineales. Al momento la vía se encuentra habilitada al tránsito vehicular.
- **Sucumbíos / Gonzalo Pizarro /Reventador /pasando el centro poblado Km 101, vía Lago Agrio - Quito [E45]**, el 19/04/2021, Por las fuertes precipitaciones registradas en el sector, se suscitó un deslizamiento de tierra que obstruyó totalmente la vía de primer orden, Policía Nacional confirmó el evento y brindó seguridad. Se coordinó con el personal de MTOP para que realice los trabajos y limpieza de la vía. El momento la vía se encuentra habilitada al tránsito vehicular.
- **Napo/Quijos/Papallacta/La Virgen de Papallacta, vía Pifo – Papallacta [E20]**, el 19/04/2021, por condiciones climáticas se reportó granizada que obstaculizó la vía de primer orden. La afectación fue de 4000 metros de vía afectada desde el km 22 hasta el km 26 en Napo. En Pichincha la afectación fue de 5000 metros de vía desde el km 17 hasta el km 22. MTOP informó que por causa natural la vía quedó despejada y Policía Nacional habilitó el paso vehicular.

## 6. Asistencia Humanitaria entregada

Para la atención de eventos peligrosos por época lluviosa el Sistema Nacional Descentralizado, desde febrero 2021 a la fecha ha entregado la siguiente asistencia humanitaria a las personas afectadas:

Informe de Situación - Época Lluviosa

Fecha y Hora de actualización: sábado, 01 de mayo de 2021 - 17:49:55

Este Informe fue elaborado por el Equipo Técnico de la Dirección de Monitoreo de Eventos Adversos.

PROVINCIA	KIT COMPLEMENTARIO DE ALIMENTOS	KIT DE PRIMERA RESPUESTA	RACIONES ALIMENTICIAS 24 HORAS	REFRIGERIO	KIT DE ASEO PERSONAL	KIT DE VESTIR	TOALLAS DE BAÑO	BOTAS DE CUERO (PAR)	CAMAS	COBIJAS/ FRAZADAS	COLCHONES	KIT DE DORMIR	KIT DE VAJILLA	KIT DE LIMPIEZA (ALBERGUE)	MOSQUITERAS; REDES DE CAMA	KIT MENAJE DE COCINA	MASCARILLAS	REPELENTE	PASTILLAS POTABILIZADORAS	BIDONES PARA AGUA	PURIFICADORES DE AGUA	LÁMINAS DE ZINC	KIT ESCOLAR	OTROS
Azuay	0	1	0	0	0	0	0	0	0	1	1	0	1	0	0	0	0	0	0	0	0	0	0	5
Bolívar	0	0	0	0	0	0	0	0	0	5	5	2	4	4	1	0	0	0	0	0	0	0	0	4
Cañar	0	6	0	0	0	0	0	0	0	19	19	0	8	0	0	0	0	0	0	0	0	0	0	120
Carchi	0	0	0	0	0	0	0	0	3	88	85	0	0	0	0	0	0	0	0	0	0	0	0	9
Chimborazo	0	0	0	0	38	0	0	0	232	232	194	7	42	7	0	26	0	0	0	31	1	0	0	1577
Cotopaxi	0	0	0	0	0	0	0	0	0	0	0	11	7	4	0	0	0	0	0	0	1	0	0	26
El Oro	0	0	0	0	0	0	0	0	0	110	110	0	0	0	65	0	0	0	0	0	301	0	0	374
Esmeraldas	82	0	0	0	14	0	0	0	0	117	2	0	97	0	0	0	0	0	1720	2	0	0	0	227
Guayas	75	56	31	0	1	0	0	0	0	0	0	190	126	85	189	1	0	0	0	0	0	0	0	56
Imbabura	0	0	0	0	2	0	0	0	0	82	0	0	0	0	0	0	0	0	0	0	0	0	0	82
Loja	0	0	0	0	0	0	0	0	0	14	14	4	7	1	0	0	0	0	0	0	0	0	0	0
Los Ríos	0	0	472	0	0	0	0	0	0	0	6	228	167	53	0	0	0	0	0	0	0	60	0	201
Manabí	0	0	0	0	0	0	0	0	694	774	1261	0	766	40	0	0	2368	0	353	1731	0	0	0	2377
Pastaza	0	153	0	0	0	0	0	0	0	0	0	26	0	0	0	0	0	0	0	0	0	0	19	0
Pichincha	31	1	0	105	31	33	7	2	4	30	4	3	0	0	0	0	0	0	0	0	0	0	0	26
Santa Elena	0	0	0	0	0	0	0	0	0	0	0	2	1	0	0	0	0	0	0	0	0	0	0	0
S. D. De Los Tsáchilas	14	0	0	0	29	0	32	0	21	75	92	2	31	38	21	0	231	2	28	2	1	0	0	124
Tungurahua	0	0	0	0	3	0	0	0	0	0	0	0	5	0	0	0	0	0	0	0	0	0	0	160
<b>Total</b>	<b>202</b>	<b>217</b>	<b>503</b>	<b>105</b>	<b>118</b>	<b>33</b>	<b>39</b>	<b>2</b>	<b>954</b>	<b>1547</b>	<b>1793</b>	<b>475</b>	<b>1262</b>	<b>232</b>	<b>276</b>	<b>27</b>	<b>2599</b>	<b>2</b>	<b>2101</b>	<b>1766</b>	<b>304</b>	<b>60</b>	<b>19</b>	<b>5368</b>

Fuente: Unidades de Monitoreo - SNDGR. 01/05/2021 16:00

## 7. Alojamiento temporales implementados

Para la atención de eventos peligrosos por época lluviosa el Sistema Nacional Descentralizado de Gestión de Riesgos, desde febrero 2021 ha activado los siguientes alojamientos temporales:

PROVINCIA	CANTÓN	PARROQUIA	NOMBRE DEL ALOJAMIENTO	FAMILIAS	PERSONAS
Chimborazo	Alausí	Huigra	Ex Unidad Educativa Pompilio Llona	0	0
Chimborazo	Alausí	Huigra	Iglesia Santa Marianita de Huigra	0	0
Chimborazo	Chunchi	Chunchi	Colegio Técnico Agropecuario 4 de julio	2	7
Chimborazo	Chunchi	Chunchi	Coliseo Dr. Severo Espinoza	7	27
Chimborazo	Chunchi	Chunchi	Convento parroquial de Chunchi	0	0
Chimborazo	Chunchi	Chunchi	Unidad educativa Fernando Pons	0	0
El Oro	Balsas	Balsas, cabecera cantonal	Refugio Temporal	1	6
Esmeraldas	Rioverde	Rioverde	Antiguo Patronato Municipal	0	0
Loja	Loja	Punzara	Iglesia San Miguel Arcangel	0	0
Manabí	Portoviejo	Chirijos	U.E. Guaranda	0	0
Santa Elena	Santa Elena	Santa Elena	Refugio Temporal	0	0
Santo Domingo De Los Tsáchilas	Santo Domingo	Alluriquín	Albergue Temporal	0	0
<b>Total</b>				<b>10</b>	<b>40</b>

\* Los Alojamientos que se encuentran en con valor 0 en familias y personas, es porque ya han sido desactivados

Adicional al momento se encuentran activados tanto los alojamientos como las familias de acogida como se indica a continuación:

PROVINCIA	FAMILIAS	PERSONAS
Bolívar	1	7
Chimborazo	17	42
Cotopaxi	1	1
El Oro	9	26
Esmeraldas	1	5
Guayas	2	11
Los Ríos	5	21
Manabí	2	3
Pichincha	4	12
Santa Elena	3	21

Informe de Situación - Época Lluviosa

Fecha y Hora de actualización: sábado, 01 de mayo de 2021 - 17:49:55

Este Informe fue elaborado por el Equipo Técnico de la Dirección de Monitoreo de Eventos Adversos.

PROVINCIA	FAMILIAS	PERSONAS
Santo Domingo De Los Tsáchilas	0	0
Total	45	149

Fuente: Unidades de Monitoreo - SNDGR. 01/05/2021 16:00

Elaborado por: Analista de Sala de Situación y Monitoreo

Aprobado por: Director de Monitoreo de Eventos Adversos