

Informe de Situación - Época Lluviosa

Fecha y Hora de actualización: Lunes, 03 de mayo de 2021 - 17:05:16

Informe No. 033

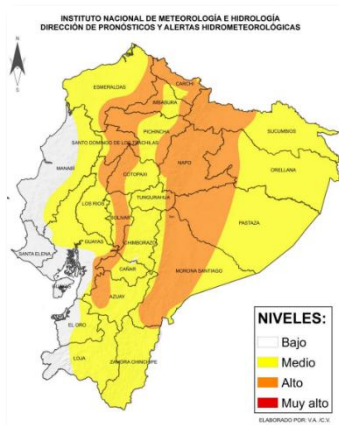
1. Identificación del evento peligroso

Situación peligrosa:	Época Lluviosa
Localización:	A nivel nacional
Fecha de inicio y cierre de situación peligrosa:	Desde el 01 de octubre de 2020 hasta la actualidad
Descripción de la situación:	De acuerdo a los patrones de precipitaciones los cuales están controlados por la interacción de los sistemas de circulación atmosférica y por la compleja topografía (Cordillera de los Andes), la Zona de Convergencia Intertropical (ITCZ) y el transporte de humedad de la Cuenca Amazónica unido a la vulnerabilidad de ciertos territorios, originan la ocurrencia de eventos peligrosos a lo largo de todo el territorio ecuatoriano. De acuerdo al monitoreo realizado, a nivel nacional se ha incrementado el nivel de recurrencia de eventos por lluvias. Desde octubre del 2020 hasta la fecha, en 180 cantones de las 24 provincias del país, se han registrado 1409 eventos peligrosos por lluvias. Las provincias que han registrado mayores afectaciones son: Los Ríos, El Oro, Esmeraldas, Manabí y Pastaza.



Descripción de la situación:

2. Situación Hidrometeorológica



Según el Boletín Meteorológico No. 018 estatus advertencia, emitido por el INAMHI, con vigencia desde: 14H00 del 03 de mayo hasta 19H00 del 07 de mayo de 2021, se prevé la ocurrencia de LLUVIAS Y TORMENTAS ELÉCTRICAS de acuerdo a las siguientes regiones:

Región Litoral: Lluvias de moderada intensidad son probables en el norte e interior de la región con tormentas eléctricas ocasionales, dichos eventos se presentarían sobre todo en horas de la tarde y noche.

Callejón Interandino, Precipitaciones de intensidad variable con algunas tormentas eléctricas se prevén principalmente en horas de la tarde y primeras horas de la noche.

Región Amazónica, Las precipitaciones continuarán siendo frecuentes en la región y en varios casos existirán descargas eléctricas y algunas ráfagas de viento moderado.

ESTADO DE RÍOS:

En el monitoreo realizado por las Unidades de Monitoreo del SNGRE, al momento se presentan ríos **desbordados (1)**: Upano en el cantón Morona. Con **tendencia a aumentar de nivel (4)**: se tiene a los ríos Blanco y Quinindé, en el cantón Quinindé, al río Blanco en el cantón San Miguel de los Bancos y al río Machángara en el cantón Puerto Quito.

3. Afectaciones - Resumen

Desde el 01 de octubre del 2020 a la fecha, por la época lluviosa se han registrado los siguientes eventos:

Provincia	Aluvión	Colapso estructural	Deslizamiento	Granizada	Hundimiento	Inundación	Socavamiento	Tormenta eléctrica	Vendaval	Total
Azuay	-	5	35	2	1	5	2	-	-	50
Bolívar	2	2	26	-	-	4	1	-	-	35
Cañar	-	1	12	-	-	4	-	-	-	17
Carchi	-	2	13	-	-	1	-	-	-	16
Chimborazo	2	4	18	1	1	6	2	7	6	47
Cotopaxi	3	2	12	-	1	3	-	1	-	22
El Oro	-	11	112	-	9	45	11	3	1	192
Esmeraldas	4	5	45	-	2	43	8	-	-	107
Galápagos	-	-	-	-	-	2	-	-	-	2
Guayas	-	24	8	-	-	33	4	-	7	76
Imbabura	1	10	36	-	-	6	3	-	-	56
Loja	7	10	69	1	7	9	1	-	-	104
Los Ríos	-	15	5	-	-	30	3	-	5	58
Manabí	1	5	17	-	1	69	4	-	1	98
Morona Santiago	2	3	19	-	-	8	8	-	1	41
Napo	-	-	11	3	-	7	-	-	4	25
Orellana	-	-	-	-	-	7	2	-	1	10
Pastaza	-	-	11	-	-	9	1	-	7	28
Pichincha	4	32	207	8	5	43	2	2	2	305
Santa Elena	-	1	-	-	-	3	-	-	1	5

Informe de Situación - Época Lluviosa

Fecha y Hora de actualización: Lunes, 03 de mayo de 2021 - 17:05:16



Provincia	Aluvión	Colapso estructural	Deslizamiento	Granizada	Hundimiento	Inundación	Socavamiento	Tormenta eléctrica	Vendaval	Total
S. D. de Los Tsáchilas	4	7	22	-	-	8	1	-	-	42
Sucumbíos	-	1	5	-	-	4	3	-	3	16
Tungurahua	2	2	19	1	2	6	3	-	1	36
Zamora Chinchipe	3	1	12	-	-	4	1	-	-	21
Total	35	143	714	16	29	359	60	13	40	1409

Producto de los eventos descritos en la tabla anterior se han registrado las siguientes afectaciones:


Personas:

	Fallecidos:	15		Heridos:	35
	Personas afectadas:	33.013		Personas damnificadas:	914


Viviendas:

	Viviendas afectadas:	6.955
	Viviendas destruidas:	169



Servicios básicos esenciales

	Vías de primer orden afectadas (m)	26.337,5
	Vías de segundo orden afectadas (m)	13.138,0
	Vías de tercer orden afectadas (m)	20.004,0
	Total vías de acceso afectadas (metros lineales):	59.479,5



Medios de vida y productividad

	Superficie agrícola con afectación parcial (ha)	12.534,53
	Superficie agrícola con afectación total o pérdida (ha)	4.748,32
	Total de superficie agrícola impactada (hectáreas):	17.282,85



Educación

	Unidades educativas afectadas	69
	Unidades educativas destruidas	0
	Total de unidades educativas impactadas	69

Salud y Atención Pre-hospitalaria:

	Centros de Salud afectados:	19
	Centros de Salud Destruídos	0
	Total de centros de Salud impactados:	19

Infraestructuras

	Bien público afectado:	99		Bien público destruido:	23
---	------------------------	----	---	-------------------------	----

Fuente: Unidades de Monitoreo - SNDGR. 03/05/2021 13:30

4. Detalle de afectaciones por provincias (Desde 01 de octubre del año 2020 a la fecha)

PROVINCIA	No. de Eventos	Personas Fallecidas	Heridos	*Personas Impactadas	Familias Afectadas	Familias Damnificadas	Viviendas Afectadas	Viviendas Destruídas	Educativas Afectadas	Unidades de Salud Afectadas	Puentes Afectados	Puentes Destruídos	Metros de Vías Afectadas	**Bien Público Afectado	***Bien Público Destruído	*Superficie agrícola Impactada
Azuay	50	0	1	50	6	3	6	3	1	2	0	2	615	2	0	15
Bolívar	35	0	0	31	8	0	8	0	0	0	1	0	1209	1	0	0
Cañar	17	0	0	64	9	4	12	4	0	0	1	0	128	1	0	0
Carchi	16	0	0	148	49	1	46	1	0	0	0	0	380	0	0	4,27
Chimborazo	47	4	3	904	142	31	84	34	1	2	4	0	6510	7	1	143,4
Cotopaxi	22	0	0	190	45	1	26	0	0	0	0	0	5530	5	1	33,5
El Oro	192	5	4	6824	1512	13	702	7	1	0	9	0	8679	12	11	153,12
Esmeraldas	107	0	0	6707	1677	13	1677	13	2	1	0	0	2574	2	0	16,98
Galápagos	2	0	0	0	0	0	0	0	0	0	0	0	0	0	0	0
Guayas	76	0	2	1858	458	16	456	16	10	2	0	0	18	0	0	16
Ímbabura	56	2	3	138	34	0	39	0	8	0	0	0	2840	0	0	0
Loja	104	0	2	1033	232	22	243	15	29	2	1	0	5994,5	18	3	0,4
Los Ríos	58	0	1	8068	2383	15	2052	13	2	0	0	0	2030	1	0	2300,65
Manabí	98	1	0	4277	1017	105	1060	31	4	9	0	1	1004	2	0	14464,16
Morona Santiago	41	0	1	318	68	11	44	11	1	0	0	3	2125	7	0	26
Napo	25	0	0	87	27	0	16	0	0	0	0	0	7497	2	0	0
Orellana	10	0	0	5	2	0	1	0	0	0	1	0	0	0	0	0
Pastaza	28	0	2	1980	527	1	23	14	0	0	0	0	386	0	0	0
Pichincha	305	2	14	346	90	3	107	4	3	0	2	1	8341	32	3	2,01

Informe de Situación - Época Lluviosa

Fecha y Hora de actualización: Lunes, 03 de mayo de 2021 - 17:05:16

PROVINCIA	No. de Eventos	Personas Fallecidas	Heridos	*Personas Impactadas	Familias Afectadas	Familias Damnificadas	Viviendas Afectadas	Viviendas Destruídas	Educativas Afectadas	Unidades de Salud Afectadas	Puentes Afectados	Puentes Destruídos	Metros de Vías Afectadas	**Bien Público Afectado	***Bien Público Destruído	*Superficie agrícola Impactada
Santa Elena	5	0	0	64	10	0	10	0	0	0	0	0	0	0	0	0
S. D. de Los Tsáchilas	42	1	0	239	57	0	52	0	1	0	1	2	998	1	0	0
Sucumbios	16	0	0	225	54	0	54	0	1	0	0	1	320	0	0	0
Tungurahua	36	0	2	301	75	0	19	0	2	0	0	1	1767	5	0	42,86
Zamora Chinchipe	21	0	0	70	95	6	218	3	3	1	3	7	534	1	4	64,5
Total	1409	15	35	33927	8577	245	6955	169	69	19	23	18	59479,5	99	23	17282,85

*Personas impactadas incluye personas afectadas y damnificadas; superficie agrícola impactada es el resultado de la combinación de Ha de cultivos afectados y perdidos.

** Bienes públicos afectados: como sistemas de agua potable, mercados, parques, alcantarillados, e infraestructuras de instituciones publicas

*** Bienes públicos destruidos: corresponden a postes de energía eléctrica, alcantarillado, una estación hidrológica y tuberías de sistemas de agua potable

Fuente: Unidades de Monitoreo - SNDGR. 03/05/2021 13:30



Fuente: Unidades de Monitoreo - SNDGR. 03/05/2021 13:30

A continuación, se presenta el detalle de personas fallecidas a causa de eventos relacionado con la época lluviosa:

Provincia	Cantón	Parroquia	Sector	Evento	Fecha del Evento	Personas Fallecidas	Descripción
Imbabura	Otavaló	San José De Quichinche	La Rinconada	Colapso estructural	02/05/2021	1	Debido a las lluvias reportadas en el sector se produjo el colapso de una vivienda de construcción mixta (madera, adobe, teja y cemento), provocando pérdida parcial de los enseres. CB realizó trabajos de rescate y evacuación de enseres y se registró el fallecimiento de una persona de 85 años de edad.
Pichincha	Quito	El Condado	Barrio La Esperanza, río Monjas	Inundación	20/04/2021	2	Debido al aumento del caudal del río Monjas, 3 personas que se encontraban en la ribera del río recogiendo chatarra fueron arrastradas por la corriente. Cuerpo de Bomberos del DMQ y PPNN realizaron la búsqueda y rescate de las personas desaparecidas ubicándolas a 2 de ellas, la tercera continúa desaparecida.
Chimborazo	Colta	Cajabamba	Caserío Gatazo Zambrano.	Tormenta Eléctrica	15/04/2021	1	Debido a las condiciones atmosféricas cayó un rayo sobre una persona, la cual fue trasladada hacia una clínica particular de la ciudad de Riobamba, donde se confirmó su fallecimiento.
Chimborazo	Colta	Columbe	Llinlín Hierba Buena	Granizada	25/03/2021	1	Debido a las condiciones atmosféricas se produjo una granizada, adicionalmente cayó un rayo que provocó el fallecimiento de una mujer

Informe de Situación - Época Lluviosa

Fecha y Hora de actualización: Lunes, 03 de mayo de 2021 - 17:05:16

Provincia	Cantón	Parroquia	Sector	Evento	Fecha del Evento	Personas Fallecidas	Descripción
							de 35 años. PPNN confirmó el evento. Medicina Legal y DINASED realizaron el levantamiento del cadáver.
Imbabura	Pimampiro	San Francisco De Sigsipamba	San José, más arriba del mirador de los osos	Deslizamiento	18/03/2021	1	Por lluvias se registró un deslizamiento, CB Pimampiro reporta el rescate de un menor de edad (13 años) y una persona de sexo femenino fallecida.
El Oro	Arenillas	Arenillas	Cascada Río Blanco	Inundación	28/02/2021	4	Por fuertes lluvias se suscitó la crecida del río Blanco en el sector La Cascada, que arrastró a una familia de 5 personas, de las cuales 1 logró salir por sus propios medios y por la fuerza de la corriente 4 personas fueron arrastradas, las mismas que río abajo fueron halladas sin vida.
Santo Domingo De Los Tsáchilas	Santo Domingo	Santo Domingo de los Colorados	Vía Chone km 21 Nuevo Israel. Barrió Corazones Unidos.	Colapso Estructural	17/02/2021	1	Por las fuertes precipitaciones, se suscitó el colapso de un muro sobre la pared de una vivienda quedando atrapada un menor de edad, la cual falleció.
El Oro	Piñas	Piñas, cabecera cantonal	Vía a la Cruz	Deslizamiento	16/02/2021	1	Por lluvias se registró un deslizamiento, el cual provocó el colapso estructural de una vivienda de construcción de concreto, afectando a 1 familia conformada por 5 personas, de las cuales 2 resultaron heridas quienes fueron trasladadas al Hospital Luis Moscoso donde al momento se encuentran estables y 1 fallecida.
Manabí	El Carmen	El Carmen	Nuevo Paraíso	Inundación	24/01/2021	1	Producto de las fuertes lluvias, se inundaron las calles del sector. UGR del GAD Cantonal indicó que un niño cayó por una alcantarilla. C.B. El Carmen realiza labores de ubicación del cuerpo, el cual fue hallado sin vida.
Chimborazo	Riobamba	San Juan	Pisicaz	Tormenta Eléctrica	17/11/2020	1	Debido a las condiciones atmosféricas se produjo una tormenta eléctrica producto de la cual cayó un rayo que ocasionó el fallecimiento de una persona.
Chimborazo	Riobamba	Punín	Ambug	Tormenta Eléctrica	17/11/2020	1	Debido a las condiciones atmosféricas se produjo una tormenta eléctrica producto de la cual cayó un rayo que ocasionó el fallecimiento de una persona de aproximadamente 74 años de edad.
Total						15	

Por época lluviosa se han visto afectadas las vías a nivel nacional, a continuación, se detalla las novedades que se registran al momento en vías de primer orden:

Vías cerradas (4)

- o Bolívar/Chillanes/Chillanes, Cabecera Cantonal/Vista Alegre, vía Chillanes – Bucay [E-495], cerrada desde el 03/05/2021 por deslizamiento
- o Morona Santiago/Tiwintza/San José de Morona/Puerto Morona, vía Santiago-San José de Morona [E40], cerrada desde el 01/05/2021 por inundación.
- o Esmeraldas/Esmeraldas/5 de agosto/El Cabezón (desvío Tachina), cerrada desde el 10/03/2021 por socavamiento.
- o El Oro/El Guabo/La Iberia/La Iberia, vía Machala – El Guabo [E-25], cerrada desde el 10/02/2021 por socavamiento. Vía alterna Tilales-Bella India.

Parcialmente Habilitadas (38): se reportan varias vías de primer orden parcialmente habilitadas: 5 en Azuay, 2 en Bolívar, 1 en Cañar, 4 en El Oro, 6 en Esmeraldas, 1 en Manabí, 5 en Loja, 12 en Morona Santiago, 1 en Orellana y 1 en Pichincha.

5. Casos representativos y acciones de respuesta

Para la atención de eventos peligrosos por época lluviosa se activaron los siguientes COE y se han emitido las siguientes declaratorias de emergencia:

COE Provinciales activados (6): El Oro, Loja, Esmeraldas, Santo Domingo de los Tsáchilas, Morona Santiago y Chimborazo.

COE Cantones activados (27): a continuación, se detallan los COE Cantonales activados por la época lluviosa en cada provincia:

- Azuay:	Santa Isabel, Nabón	- Guayas:	Naranjal
- Cañar:	El Tambo	- Loja:	Loja, Olmedo, Chaguarpamba, Catamayo
- Carchi:	Montúfar	- Los Ríos:	Urdaneta
- Chimborazo:	Riobamba, Chunchi	- Manabí:	Flavio Alfaro, Chone
- El Oro:	Portovelo, Atahualpa, Chilla, Pasaje, Balsas, Machala	- Morona Santiago:	Taisha, Pablo Sexto, Huamboya
- Esmeraldas:	Esmeraldas, Quinindé	- Pichincha:	Mejía
		- Zamora Chinchipe:	Nangaritzta

Declaratorias de emergencia (22)

1. Esmeraldas: el 26/03/2021 se declaró en emergencia por catástrofe natural justificada a la infraestructura vial "Red Vial Estatal E10, Tramo San Lorenzo – Lita" de la provincia de Esmeraldas, por destrucción en su estructura debido a la estación invernal que provocó un socavamiento excesivo.
2. Azuay: el 19/03/2021 se declara emergencia vial a la provincia de Azuay.

Informe de Situación - Época Lluviosa

Fecha y Hora de actualización: Lunes, 03 de mayo de 2021 - 17:05:16

- Azuay/Nabón: el 15/03/2021 se declaró la situación de emergencia en el cantón Nabón con la finalidad de prevenir, mitigar y enfrentar los daños ocasionados por las precipitaciones.
- Azuay/Santa Isabel: el 01/03/2021 se declaró en emergencia la zona de Sulupali Grande y comunidades adyacentes, causadas por el desbordamiento del río Rircay.
- Cañar/El Tambo: el 19/03/2021 se declaró en emergencia el cantón El Tambo debido a los eventos generados por lluvias.
- Cañar: el 19/03/2021 el Sr. Prefecto del Cañar declaró en emergencia vial a la provincia de Cañar.
- Chimborazo/Chunchi: 12/02/2021 se declaró en emergencia el cantón Chunchi por deslizamiento y agrietamientos y demás zonas de influencia de los eventos presentados en el sector la Armenia parroquia La Matriz del cantón Chunchi.
- El Oro/Atahualpa: el 12/03/2021 el GAD Cantonal declaró en situación de emergencia el cantón Atahualpa, por los eventos generados por lluvias
- El Oro/Chilla: el 12/03/2021 el GAD Cantonal realizó la declaratoria de situación de emergencia del cantón Chilla, por los eventos generados por lluvias y por la recurrencia de eventos de movimientos de masa que se han generado en las vías.
- El Oro/Pasaje: el 12/03/2021 el GAD Cantonal declaró la situación de emergencia, por el colapso de tubería de agua potable en el cantón Pasaje.
- El Oro/Puente Víctor Manuel Serrano: el 10/03/2021 el MTOP declaró en emergencia por los hechos de fuerza mayor o caso fortuito, a la Infraestructura Vial Consistente en el Puente "VICTOR MANUEL SERRANO", sobre el Río Jubones RVE-E25, que une las parroquias La Iberia - El Cambio de los cantones El Guabo - Machala de la provincia del Oro, el cual presenta destrucción inminente (Socavamiento), como efecto de la Estación Invernal,
- El Oro/Balsas: el 05/03/2021, GAD Cantonal declaró de situación de emergencia, a causa de las inundaciones.
- Guayas/Naranjal: el 18/03/2021 se declaró en emergencia el cantón Naranjal, con la finalidad de prevenir, mitigar y resolver los eventos naturales producidos por las inundaciones a consecuencia de la fuerte etapa lluviosa.
- Loja/Catamayo: el 16/03/2021 se declaró en situación de emergencia al cantón Catamayo con la finalidad de prevenir, mitigar y resolver los daños ocasionados por los eventos naturales.
- Loja/Loja: el 14/03/2021 se declaró en emergencia el cantón Loja con la finalidad de prevenir, mitigar y resolver los eventos naturales que ponen en peligro a la población y obra pública
- Los Ríos/Urduyacu: el 05/03/2021 se declaró en emergencia el cantón Urduyacu por eventos presentados por época lluviosa.
- Manabí/Rocafuerte: el 11/03/2021 se declaró en emergencia el cantón Rocafuerte por eventos presentados por época lluviosa.
- Manabí/Flavio Alfaro: el 04/03/2021 se declaró en emergencia el cantón Flavio Alfaro por eventos presentados por época lluviosa
- Manabí/Chone: el 01/03/2021 se declaró en emergencia el cantón Chone por eventos presentados por época lluviosa
- Morona Santiago/Huamboya: el 21/03/2021 se declaró en emergencia el cantón Huamboya por emergencia vial y saneamiento.
- Morona Santiago/Pablo Sexto: el 21/03/2021 se declaró en emergencia el cantón Pablo Sexto a causa de temporal invernal y por el aumento de caudales de los ríos.
- Zamora Chinchipe/Nangaritza: el 22/03/2021 se declaró estado de emergencia, en toda la ciudad de Guayzimi, perteneciente al cantón Nangaritza, acogiendo la recomendación emitida por el Comité de Operaciones de Emergencia del Cantón Nangaritza del 22 de marzo del 2021, debido al desbordamiento de la quebrada Guayzimi, que ocasiono la inundación del área urbana de la ciudad de Guayzimi.

Entre los casos más representativos ocurridos durante los últimos 15 días podemos mencionar los siguientes:

- Esmeraldas / San Lorenzo / Calderón/ La Chiquita**, el 03/05/2021 debido a lluvias registradas, se suscitó el desbordamiento del río Tululbí, provocando inundación en varias viviendas del sector. El río cual se encuentra con tendencia a disminuir de nivel. PPNN y C. B confirmaron la novedad. Umeva Esmeraldas coordina inspección con UGR - GAD Cantonal San Lorenzo, las cifras de afectaciones se encuentran bajo levantamiento de información.
- Esmeraldas/ Esmeraldas/ Simón Plata Torres/ 50 Casas**, 03/05/2021 debido a lluvias registradas, se suscitó el desbordamiento del río Teaone, provocando inundación en varias viviendas del sector. El río cual se encuentra con tendencia a aumentar de nivel. PPNN y C. B confirmaron la novedad, se realizó la activación de los Grupos de Trabajo 1 provincial. Personal de la UGR GAD Cantonal Esmeraldas se encuentra en sitio. Se está realizando la evacuación de personas a zonas seguras.
- Esmeraldas/ Esmeraldas/ Tabiazo/ Tabiazo**, el 03/05/2021 debido a lluvias registradas, se suscitó el desbordamiento del río Teaone, provocando inundación en varias viviendas de la parroquia. Tenencia Política de Tabiazo informa que hasta el momento hay un aproximado de 80 familias evacuadas a zonas seguras, de las cuales se registra la afectación de 20 familias, 42 personas.
- Esmeraldas/ Esmeraldas/ 5 de Agosto/ Propicia #4**, el 03/05/2021 debido a lluvias se suscitó el desbordamiento del río Teaone, provocando inundación en varias viviendas del sector. El río se encuentra bajo con tendencia a aumentar de nivel, PPNN y C. B confirmaron la novedad. Umeva Esmeraldas coordina inspección con UGR - GAD Cantonal Esmeraldas, las cifras de afectaciones se encuentran bajo levantamiento de información.
- Imbabura/Otavalo/San José De Quichinche/La Rinconada**, el 02/05/2021 debido a las lluvias reportadas en el sector se produjo el colapso de una vivienda de construcción mixta (madera, adobe, teja y cemento), provocando pérdida parcial de los enseres. CB realizó trabajos de rescate y evacuación de enseres y se registró el fallecimiento de una persona de 85 años de edad. SNGRE

Informe de Situación - Época Lluviosa

Fecha y Hora de actualización: Lunes, 03 de mayo de 2021 - 17:05:16

coordinó con personal de la UGR GAD Cantonal Otavalo para que realice EVIN, registrando la siguiente afectación: 2 familias afectadas, 6 personas afectadas, 1 persona fallecida, 2 vivienda afectadas.

- **Morona Santiago/Tiwintza/San José de Morona/Puerto Morona, vía Santiago-San José de Morona [E40]**, por lluvias el 01/05/2021 se produce el incremento del caudal del río Morona y su posterior desbordamiento, provocado las siguientes afectaciones: 13 familias afectadas, 13 viviendas afectadas, 600 metros de vía inundada, un bien público afectado (movimiento de bases del Retén Naval); Tenencia Política se encuentra realizando la recopilación de información. SNGRE coordinó con GAD-Cantonal Tiwintza la atención del evento.
- **Morona Santiago/Morona/Macas, cabecera cantonal y capital provincial/Puente sobre el río Copueno, vía Macas-Puyo [E45]**, el 30/04/2021 se produjo el incremento del caudal del río Upano y su posterior desbordamiento, lo que provocó la inundación de la vía e interrumpiendo en tránsito vehicular en el tramo del puente sobre el río Copueno y puente sobre el río Upano. Se han reportado las siguientes afectaciones: 100 metros lineales con presencia de lodo y material vegetativo, 20 metros lineales con socavamiento, 3 Postes de tendido eléctrico, 200 metros de fibra óptica de CNT, 200 metros de fibra óptica de proveedores privados, Policía Nacional brindó seguridad a los vehículos y transeúntes; MTOP, GAD-Cantonal de Morona, GAD-Provincial de Morona Santiago, Empresa Eléctrica Centro Sur, CNT, realizaron sus intervenciones de acuerdo a sus competencias. Al momento la vía se encuentra parcialmente habilitada.
- **Cotopaxi / Latacunga / Pilaló /Caserío Salache La Universidad.** El 30/04/2021 UGR GAD Latacunga realizó el levantamiento de informe EVIN donde reporta que CB realizó la entrega de agua potable mediante tanquero, la Empresa Eléctrica realizó de postes y el restablecimiento del flujo eléctrico, OOPP realizó la limpieza de la vía, dragado del río y limpieza del sistema de alcantarillado 2 postes de luz eléctrica, daño en la tubería de agua potable, 150 metros de vía afectada.
- **Pichincha/Quito/El Condado/Barrio La Esperanza, río Monjas,** el 20/04/2021, debido al aumento del caudal del río Monjas, 3 personas que se encontraban en la ribera del río fueron arrastradas por la corriente dejando como resultado 2 personas fallecidas. Cuerpo de Bomberos y Policía Nacional informaron que hasta el día sábado 24/04/2021 realizaron las labores de búsqueda de la persona desaparecida, y que quedan suspendidas hasta una nueva solicitud por parte de fiscalía.
- **Carchi/Tulcán /El Carmelo / vía Cartagena – Carmelo,** el 19/04/2021, producto de las fuertes lluvias se registró un deslizamiento de material pétreo que afectó la vía de segundo orden. Además, se registró el colapso de una vivienda en el sector causada por el deslizamiento. SNGRE coordinó MTOP Carchi los trabajos de limpieza de la vía. UGR GAD Cantonal se movilizó a realizar levantamiento de información de las familias afectadas y realizó la entrega de asistencia humanitaria. Luego de hacer adecuaciones, los afectados regresaron a su vivienda. GAD Provincial realizó los trabajos de limpieza de la vía, la afectación fue de 50 metros lineales. Al momento la vía se encuentra habilitada al tránsito vehicular.
- **Sucumbíos / Gonzalo Pizarro /Reventador /pasando el centro poblado, vía Quito Km 101,vía Lago Agrio - Quito [E45],** el 19/04/2021, por las fuertes precipitaciones registradas en el sector, se suscitó un deslizamiento de tierra que obstruyó totalmente la vía de primer orden, Policía Nacional confirmó el evento y brindó seguridad. Se coordinó con el personal de MTOP para que realice los trabajos y limpieza de la vía. El momento la vía se encuentra habilitada al tránsito vehicular.
- **Napo/Quijos/Papallacta/La Virgen de Papallacta, vía Pifo – Papallacta [E20],** el 19/04/2021, por condiciones climáticas se reportó granizada que obstaculizó la vía de primer orden. La afectación fue de 4000 metros de vía afectada desde el km 22 hasta el km 26 en Napo. En Pichincha la afectación fue de 5000 metros de vía desde el km 17 hasta el km 22. MTOP informó que por causa natural la vía quedó despejada y Policía Nacional habilitó el paso vehicular.

6. Asistencia Humanitaria octubre 2020 –hasta la fecha*

A continuación, se detalla la entrega de asistencia humanitaria por época lluviosa desde 01 de octubre del año 2020 a la fecha:

PROVINCIA	KIT COMPLEMENTARIO DE ALIMENTOS	KIT DE PRIMERA RESPUESTA (KPRH)	RACIONES ALIMENTICIAS 24H	REFRIGERIO	KIT DE ASEO PERSONAL	KIT DE VESTIR	TOALLAS DE BAÑO	CAMAS	COBIJAS/ FRAZADAS	COLCHONES	KIT DE DORMIR	KIT DE VAJILLA	KIT DE LIMPIEZA (ALBERGUE)	MOSQUITERAS, REDES DE CAMA	KIT MENAJE DE COCINA COMUNITARIO	MASCARILLAS	REPELENTE	AGUA DISTRIBUIDA EN TANQUEROS gal POTABLE	PASTILLAS POTABILIZADORAS	BIDONES PARA AGUA	PURIFICADORES DE AGUA	LÁMINAS DE ZINC	CLAVOS Lb.	KIT ESCOLAR	OTROS
Azuay	0	6	0	0	0	0	0	0	17	17	0	1	2	0	0	0	0	59400	0	0	0	0	0	0	58
Bolívar	1	0	0	0	0	0	0	0	5	5	4	5	5	1	0	0	0	0	0	0	0	0	0	0	4
Cañar	0	6	0	0	0	0	0	0	19	19	0	8	0	0	0	0	0	0	0	0	0	0	0	0	103
Carchi	1	0	0	0	2	0	0	3	92	90	0	0	3	0	0	0	0	0	0	0	0	0	0	0	12
Chimborazo	4	0	0	0	43	0	0	232	264	194	26	47	10	0	26	0	0	0	0	31	1	0	0	0	1581
Cotopaxi	0	0	0	0	4	0	0	0	20	0	21	11	4	0	0	0	0	0	0	0	1	0	0	0	41
El Oro	0	0	0	0	0	0	0	0	115	115	0	0	0	65	0	0	0	0	0	0	301	0	0	0	389
Esmeraldas	90	0	0	0	18	0	0	0	125	2	0	101	0	0	0	0	0	0	1760	3	0	0	0	0	199
Guayas	100	64	31	0	1	0	0	0	0	0	252	151	95	251	1	0	0	0	0	0	0	0	0	0	118

Informe de Situación - Época Lluviosa

Fecha y Hora de actualización: Lunes, 03 de mayo de 2021 - 17:05:16

Este Informe fue elaborado por el Equipo Técnico de la Dirección de Monitoreo de Eventos Adversos.

PROVINCIA	KIT COMPLEMENTARIO DE ALIMENTOS	KIT DE PRIMERA RESPUESTA (KPRH)	RACIONES ALIMENTICIAS 24H	REFRIGERIO	KIT DE ASEO PERSONAL	KIT DE VESTIR	TOALLAS DE BAÑO	CAMAS	COBIJAS/ FRAZADAS	COLCHONES	KIT DE DORMIR	KIT DE VAJILLA	KIT DE LIMPIEZA (ALBERGUE)	MOSQUITERAS, REDES DE CAMA	KIT MENAJE DE COCINA COMUNITARIO	MASCARILLAS	REPELENTE	AGUA DISTRIBUIDA EN TANQUEROS gal (BOTARIE)	PASTILLAS POTABILIZADORAS	BIDONES PARA AGUA	PURIFICADORES DE AGUA	LÁMINAS DE ZINC	CLAVOS Lb.	KIT ESCOLAR	OTROS
Imbabura	0	0	0	0	3	0	0	0	83	0	0	0	2	0	0	0	0	0	0	0	0	0	0	0	82
Loja	0	0	0	0	14	0	0	0	31	31	7	18	4	3	0	0	0	0	0	0	0	0	0	0	0
Los Ríos	1	0	472	0	0	0	0	0	0	6	239	171	57	0	0	0	0	0	0	0	0	60	0	0	201
Manabí	0	0	0	0	0	0	0	707	800	1298	0	789	40	0	0	2378	0	0	354	1727	0	0	0	0	2368
Napo	12	0	0	0	10	0	0	0	0	0	0	10	10	0	0	0	18	0	0	0	0	20	2	0	0
Pastaza	0	153	0	0	0	0	0	0	0	0	37	0	4	0	0	0	0	0	0	0	0	0	0	19	0
Pichincha	36	1	0	111	38	44	14	4	38	6	3	0	0	0	0	0	0	0	0	0	0	0	0	0	28
Santa Elena	0	0	0	0	0	0	0	0	0	0	14	8	6	12	0	0	0	0	0	0	0	0	0	0	0
Santo Domingo De	14	0	0	0	29	0	40	23	77	96	2	32	38	25	0	251	2	0	29	2	1	0	0	0	143
Sucumbíos	68	0	0	0	61	0	0	0	0	0	0	1	0	0	0	0	0	0	0	0	0	0	0	0	0
Tungurahua	0	0	0	0	3	0	0	6	6	6	0	9	4	0	0	0	0	0	0	0	0	0	0	0	222
Zamora Chinchipe	3	0	0	0	6	0	0	0	6	6	0	3	0	0	0	0	0	0	0	0	0	0	0	0	0
Total	330	230	503	111	232	44	54	975	1698	1891	605	1365	284	357	27	2629	20	59400	2143	1763	304	80	2	19	5549

*Por los eventos presentados en los últimos días el SNDGR al momento continúan realizando la entrega de asistencia humanitaria, la misma que se verá reflejada una vez que se termine el proceso de entrega.

Fuente: Unidades de Monitoreo - SNDGR. 03/05/2021 13:30

7. Alojamiento temporales implementados

Para la atención de eventos peligrosos por época lluviosa el Sistema Nacional Descentralizado de Gestión de Riesgos, desde octubre 2020 ha activado los siguientes alojamientos temporales:

PROVINCIA	CANTÓN	PARROQUIA	NOMBRE DEL ALOJAMIENTO	FAMILIAS	PERSONAS
Chimborazo	Alausí	Huigra	Ex Unidad Educativa Pompilio Llona	0	0
Chimborazo	Alausí	Huigra	Iglesia Santa Marianita de Huigra	0	0
Chimborazo	Chunchi	Chunchi	Colegio Técnico Agropecuario 4 de julio	2	7
Chimborazo	Chunchi	Chunchi	Coliseo Dr. Severo Espinoza	7	27
Chimborazo	Chunchi	Chunchi	Convento parroquial de Chunchi	0	0
Chimborazo	Chunchi	Chunchi	Unidad educativa Fernando Pons	0	0
El Oro	Balsas	Balsas, cabecera cantonal	Refugio Temporal	1	6
El Oro	Zaruma	Huertas	Refugio Temporal UE Huertas	1	3
Esmeraldas	Rioverde	Rioverde	Antiguo Patronato Municipal	0	0
Loja	Loja	Punzara	Iglesia San Miguel Arcangel	0	0
Manabí	Portoviejo	Chirjos	U.E. Guaranda	0	0
Santa Elena	Santa Elena	Santa Elena	Refugio Temporal	0	0
Santo Domingo De Los Tsáchilas	Santo Domingo	Alluriquín	Albergue Temporal	0	0
Total				11	43

* Los Alojamientos que se encuentran en con valor 0 en familias y personas, es porque ya han sido desactivados

Adicional al momento se encuentran activados tanto los alojamientos como las familias de acogida como se indica a continuación:

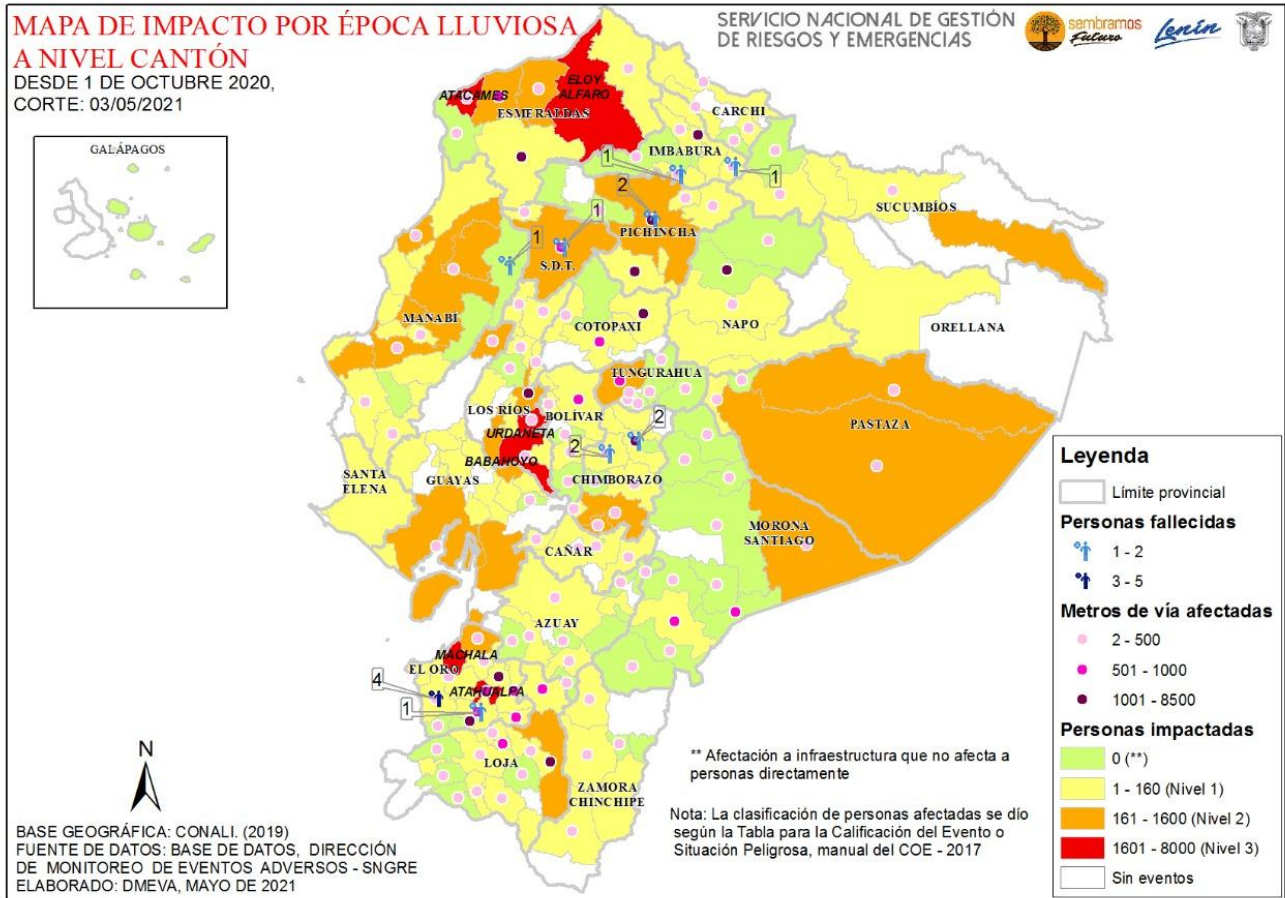
PROVINCIA	FAMILIAS	PERSONAS
Bolívar	1	7
Chimborazo	17	42
Cotopaxi	1	1
El Oro	9	26
Esmeraldas	1	5
Guayas	2	11
Los Ríos	5	21
Manabí	2	3
Pichincha	4	12
Santa Elena	3	21
Santo Domingo De Los Tsáchilas	0	0
Total	45	149

Fuente: Unidades de Monitoreo - SNDGR. 03/05/2021 13:30

Informe de Situación - Época Lluviosa

Fecha y Hora de actualización: Lunes, 03 de mayo de 2021 - 17:05:16

8. Mapa



Elaborado por: Analista de Sala de Situación y Monitoreo
Aprobado por: Director de Monitoreo de Eventos Adversos