


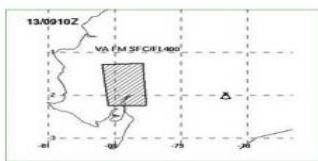
Informe de Situación – Actividad Volcánica

Fecha y Hora de actualización: viernes, 16 de abril de 2021 - 15:10:39

1. Identificación del evento peligroso

| | |
|---|---|
| Situación peligrosa: | Actividad Volcánica |
| Localización: | Volcán Sangay |
| Fecha de inicio | 5 de marzo del 2021 hasta la actualidad |
|  Descripción de la situación: | <p>El volcán Sangay continúa con su actual fase eruptiva iniciada el 7 de mayo de 2019. El 6 y 7 de marzo, se registró presencia de ceniza de origen volcánico en 29 cantones de las provincias de: Chimborazo, Bolívar, Guayas, Cañar, Santa Elena y Los Ríos. El 11 de marzo del presente año, se registró caída de ceniza en 7 cantones de la provincia de Chimborazo y 3 cantones de la provincia de Bolívar.</p> <p>El 12 y 13 de abril, se registró presencia de ceniza de origen volcánico en 36 cantones de las provincias de: Chimborazo, Bolívar, Guayas, y Los Ríos.</p> |

2. Situación actual



Emisión de ceniza reportada por la VAAC.

Mediante boletín VONA no. 2021-170 emitido por el IGEPN el 13/04/2021 a las 4h56 am, se reportó una emisión de ceniza reportada por la VAAC con nube a 6.970 metros sobre el nivel del cráter moviéndose en dirección Oeste.

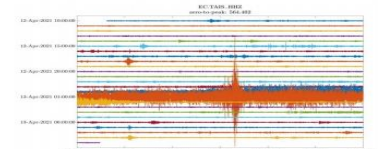


Foto: Sismograma estación TAIS.

Según el informativo No. 2020-063 emitido por el IG la erupción del 12 de abril de 2021 terminó aproximadamente a las 21h10 TL. De acuerdo al monitoreo realizado por el SNGRE se reportaron caídas de ceniza en las provincias de Chimborazo, Bolívar, Los Ríos y Guayas.

Según el informe diario no. 106 emitido por el IGEPN el 16/04/2021, no se han observado emisiones a través de cámaras debido a las condiciones climáticas. En las últimas 24 horas, la Washington VAAC no ha reportado alertas. En la tarde de ayer se registraron varios episodios de lluvias que generaron señales asociadas a flujos de lodo y escombros.

Reporte de caída de Ceniza:

Mediante monitoreo en territorio realizado por el SNGRE y por visualización de cámaras del ECU-911 en consola, las Unidades de Monitoreo del SNGRE indican que **el 12 y 13 de abril registró caída de ceniza**, el día de hoy 16 de abril no se ha registrado caída de cenizas. A continuación, se detalla el reporte de caída de ceniza de los días 12 y 13:

| Fecha | Provincia | Cantón (36) | Intensidad |
|------------|------------|--|------------|
| 12/04/2021 | Chimborazo | Guamote | Fuerte |
| | | Riobamba | Moderada |
| | | Pallatanga, Colta, Alausí | Leve |
| 13/04/2021 | Bolívar | Guaranda, San Miquel, Chimbo | Moderada |
| | | Chillanes | Fuerte |
| | | Caluma | Leve |
| | Chimborazo | Cumandá, Pallatanga, Alausí, Chunchi y Colta | Leve |
| | | Guamote | Fuerte |
| | Guayas | Naranjito, Coronel Marcelino Maridueña, Guayaquil, Durán, Samborondón, | Leve |
| | Los Ríos | Babahovo, Montalvo, Vines, Baba, Ouevedo, Ventanas, Puebloviejo, | Leve |

Reporte río Upano:



A las 11:53 del 16/04/2021, por cámaras del SIS ECU911 se visualiza libre tránsito vehicular en el puente sobre el Río Upano, de igual manera el caudal del río se encuentra dentro de los parámetros normales.

3. Afectaciones resumen

De acuerdo al levantamiento de información en campo del MAG y del SNGRE, desde el 05/03/2021 a la fecha se registran las siguientes afectaciones:

Informe de Situación – Actividad Volcánica

Fecha y Hora de actualización: viernes, 16 de abril de 2021 - 15:10:39

Personas:



Personas afectadas: 402.501



Familias afectadas: 97.238

Medios de vida y productividad



Superficie agrícola con afectación parcial (ha) 138.983,5

Superficie agrícola con afectación total o pérdida (ha) 58,00

Total, de superficie agrícola impactada (hectáreas): 139.041,5



Animales afectados 201.789

Animales Muertos -

Total de animales afectados: 201.789

Fuente: Unidades de Monitoreo - MAG. 16/04/2021 12:00

A continuación, se presenta el detalle de afectaciones por provincia, cantón y parroquia del 12 y 13 de abril:

| Provincia/Cantón/Parroquia | Personas Afectadas Directamente | Familias afectadas | Ha Cultivos afectados | Animales afectados |
|---------------------------------------|---------------------------------|--------------------|-----------------------|--------------------|
| Bolívar | 81224 | 20306 | 80810,5 | 59976 |
| Caluma | 3880 | 970 | 10400 | 8000 |
| Caluma, Cabecera Cantonal | 3880 | 970 | 10400 | 8000 |
| Chillanes | 9352 | 2338 | 13404 | 15256 |
| Chillanes, Cabecera Cantonal | 8220 | 2055 | 9564 | 13263 |
| San José del Tambo (Tambopamba) | 1132 | 283 | 3840 | 1993 |
| Chimbo | 10040 | 2510 | 17989 | 2000 |
| Asunción (Asancoto) | 1840 | 460 | 730 | 0 |
| San José de Chimbo, Cabecera Cantonal | 1600 | 400 | 2000 | 0 |
| San Sebastián | 600 | 150 | 500 | 0 |
| Telimbela | 6000 | 1500 | 14759 | 2000 |
| Guaranda | 19608 | 4902 | 10348,5 | 8252 |
| Facundo Vela | 348 | 87 | 665 | 445 |
| Gabriel Ignacio Veintimilla | 3760 | 940 | 470 | 450 |
| Guanujo | 1296 | 324 | 423 | 0 |
| Julio E. Moreno (Catanahuán Grande) | 160 | 40 | 250 | 55 |
| Salinas | 2000 | 500 | 1350 | 2100 |
| San Lorenzo | 4040 | 1010 | 3200 | 2500 |
| San Simón (Yacoto) | 3520 | 880 | 880 | 600 |
| Santa Fé (Santa Fé) | 3520 | 880 | 2000 | 40 |
| Simiátug | 964 | 241 | 1110,5 | 2062 |
| San Miguel | 38344 | 9586 | 28669 | 26468 |
| Balsapamba | 1060 | 265 | 41 | 9 |
| Bilován | 2500 | 625 | 4080 | 7900 |
| Régulo de Mora | 4800 | 1200 | 4500 | 3000 |
| San Miguel, Cabecera Cantonal | 14416 | 3604 | 4430 | 4659 |
| San Pablo (San Pablo De Atenas) | 13124 | 3281 | 12780 | 7100 |
| San Vicente de Pusir | 1012 | 253 | 1210 | 1800 |
| Santiago | 1432 | 358 | 1628 | 2000 |
| Chimborazo | 96588 | 23159 | 6847 | 15466 |
| Alausí | 13403 | 3780 | 270 | 340 |
| Alausí, cabecera cantonal | 240 | 60 | 65 | 55 |
| Huigra | 240 | 60 | 75 | 80 |
| Multitud | 2084 | 611 | 0 | 0 |
| Sibambe | 260 | 65 | 75 | 115 |
| Tixán | 10579 | 2984 | 55 | 90 |
| Colta | 20572 | 5262 | 285 | 620 |
| Cañi | 959 | 300 | 30 | 0 |
| Columbe | 15707 | 3927 | 0 | 0 |

Informe de Situación – Actividad Volcánica

Fecha y Hora de actualización: viernes, 16 de abril de 2021 - 15:10:39

Este Informe fue elaborado por el Equipo Técnico de la Dirección de Monitoreo de Eventos Adversos.

| Provincia/Cantón/Parroquia | Personas Afectadas Directamente | Familias afectadas | Ha Cultivos afectados | Animales afectados |
|---|---------------------------------|--------------------|-----------------------|--------------------|
| Juan de Velasco (Pangor) | 3906 | 1035 | 255 | 620 |
| Cumandá | 4493 | 1123 | 0 | 0 |
| Cumandá, cabecera cantonal | 4493 | 1123 | 0 | 0 |
| Guamote | 46136 | 11534 | 1037 | 5282 |
| Cebadas | 7704 | 1926 | 837 | 3612 |
| Guamote, cabecera cantonal | 25680 | 6420 | 98 | 630 |
| Palmira | 12752 | 3188 | 102 | 1040 |
| Riobamba | 440 | 110 | 55 | 24 |
| Flores | 248 | 62 | 31 | 24 |
| Pungalá | 192 | 48 | 24 | 0 |
| Pallatanga | 11544 | 1350 | 5200 | 9200 |
| Pallatanga, cabecera cantonal | 11544 | 1350 | 5200 | 9200 |
| Los Ríos | 756 | 189 | 1969 | 0 |
| Babahoyo | 756 | 189 | 1969 | 0 |
| Febres Cordero (Las Juntas) (Cab. en Mata de Cacao) | 756 | 189 | 1969 | 0 |
| Total general | 178568 | 43654 | 89626,5 | 75442 |

Fuente: Unidades de Monitoreo - MAG. 16/04/2021 14:00

Adicional se reportó acumulación de ceniza en las vías del cantón Guamote lo cual no provocó el cierre de las mismas.

El 13/04/2021, La MTT1 del COE Provincial de Chimborazo indicó que, según el reporte del equipo técnico del Ministerio de Ambiente y Agua, no ha existido afectación directa que comprometa la dotación normal de agua para consumo humano, sin embargo, hay sectores que sí requieren apoyo con dotación de geomembrana para cubrir los sistemas de distribución y pastillas cloradas, no se requiere agua embotellada por cuando el servicio no se ha visto interrumpido.

En la siguiente tabla se detalla el acumulado de afectaciones reportados desde el 05 de marzo del 2021 a la fecha, teniendo en consideración que las afectaciones agropecuarias registradas por la caída de ceniza del 12 y 13 de abril.

| Provincia/Cantón/Parroquia | Personas Afectadas Directamente | Familias afectadas | Ha. Cultivos afectados | Ha Cultivos perdidos | Animales afectados |
|---------------------------------------|---------------------------------|--------------------|------------------------|----------------------|--------------------|
| Bolívar | 87456 | 21863 | 94012,5 | 0 | 66052 |
| Caluma | 3880 | 970 | 10400 | 0 | 8000 |
| Caluma, Cabecera Cantonal | 3880 | 970 | 10400 | 0 | 8000 |
| Chillanes | 15584 | 3895 | 26606 | 0 | 21332 |
| Chillanes, Cabecera Cantonal | 8064 | 2015 | 17381 | 0 | 17434 |
| San José del Tambo (Tambopamba) | 7520 | 1880 | 9225 | 0 | 3898 |
| Chimbo | 10040 | 2510 | 17989 | 0 | 2000 |
| Asunción (Asancoto) | 1840 | 460 | 730 | 0 | 0 |
| San José de Chimbo, Cabecera Cantonal | 1600 | 400 | 2000 | 0 | 0 |
| San Sebastián | 600 | 150 | 500 | 0 | 0 |
| Telimbela | 6000 | 1500 | 14759 | 0 | 2000 |
| Guaranda | 19608 | 4902 | 10348,5 | 0 | 8252 |
| Facundo Vela | 348 | 87 | 665 | 0 | 445 |
| Gabriel Ignacio Veintimilla | 3760 | 940 | 470 | 0 | 450 |
| Guanujo | 1296 | 324 | 423 | 0 | 0 |
| Julio E. Moreno (Catanahuán Grande) | 160 | 40 | 250 | 0 | 55 |
| Salinas | 2000 | 500 | 1350 | 0 | 2100 |
| San Lorenzo | 4040 | 1010 | 3200 | 0 | 2500 |
| San Simón (Yacoto) | 3520 | 880 | 880 | 0 | 600 |
| Santa Fé (Santa Fé) | 3520 | 880 | 2000 | 0 | 40 |
| Simiátug | 964 | 241 | 1110,5 | 0 | 2062 |
| San Miguel | 38344 | 9586 | 28669 | 0 | 26468 |
| Balsapamba | 1060 | 265 | 41 | 0 | 9 |

Informe de Situación – Actividad Volcánica

Fecha y Hora de actualización: viernes, 16 de abril de 2021 - 15:10:39

Este Informe fue elaborado por el Equipo Técnico de la Dirección de Monitoreo de Eventos Adversos.

| Provincia/Cantón/Parroquia | Personas Afectadas Directamente | Familias afectadas | Ha. Cultivos afectados | Ha Cultivos perdidos | Animales afectados |
|--|---------------------------------|--------------------|------------------------|----------------------|--------------------|
| Bilován | 2500 | 625 | 4080 | 0 | 7900 |
| Régulo de Mora | 4800 | 1200 | 4500 | 0 | 3000 |
| San Miguel, Cabecera Cantonal | 14416 | 3604 | 4430 | 0 | 4659 |
| San Pablo (San Pablo De Atenas) | 13124 | 3281 | 12780 | 0 | 7100 |
| San Vicente de Pusir | 1012 | 253 | 1210 | 0 | 1800 |
| Santiago | 1432 | 358 | 1628 | 0 | 2000 |
| Chimborazo | 314289 | 75186 | 41136 | 58 | 135117 |
| Alausí | 44089 | 8819 | 5629 | 0 | 27050 |
| Achupallas | 10529 | 2106 | 4414 | 0 | 16920 |
| Alausí, cabecera cantonal | 10210 | 2042 | 155 | 0 | 865 |
| Guasuntos | 2413 | 483 | 5 | 0 | 300 |
| Huigra | 2352 | 470 | 80 | 0 | 280 |
| Multitud | 2084 | 417 | 110 | 0 | 790 |
| Pistishí (Nariz del Diablo) | 345 | 69 | 20 | 0 | 50 |
| Pumallacta | 905 | 181 | 8 | 0 | 900 |
| Sevilla | 803 | 161 | 7 | 0 | 750 |
| Sibambe | 3869 | 774 | 370 | 0 | 5265 |
| Tixán | 10579 | 2116 | 460 | 0 | 930 |
| Chambo | 4580 | 1145 | 878 | 0 | 10202 |
| Chambo, cabecera cantonal | 4580 | 1145 | 878 | 0 | 10202 |
| Chunchi | 3000 | 750 | 6204 | 0 | 11606 |
| Capzol | 300 | 75 | 7 | 0 | 970 |
| Chunchi, cabecera cantonal | 1550 | 388 | 700 | 0 | 6500 |
| Compud | 300 | 75 | 1271 | 0 | 1195 |
| Gonzol | 450 | 112 | 0 | 0 | 400 |
| Llagos | 400 | 100 | 4226 | 0 | 2541 |
| Colta | 50349 | 12587 | 11557 | 0 | 12392 |
| Cajabamba | 7024 | 1756 | | 0 | |
| Cañi | 1065 | 265 | 30 | 0 | 0 |
| Columbe | 15707 | 3927 | 5138 | 0 | 5138 |
| Juan de Velasco (Pangor) | 4915 | 1229 | 255 | 0 | 1120 |
| Santiago de Quito (Cab. en San Antonio de Quito) | 5447 | 1362 | | 0 | |
| Sicalpa | 16191 | 4048 | 6134 | 0 | 6134 |
| Cumandá | 3000 | 1200 | 6455 | 0 | 4224 |
| Cumandá, cabecera cantonal | 3000 | 1200 | 6455 | 0 | 4224 |
| Guamote | 46524 | 11631 | 1823 | 0 | 10704 |
| Cebadas | 7704 | 1926 | 1089 | 0 | 7224 |
| Guamote, cabecera cantonal | 26068 | 6517 | 152 | 0 | 1670 |
| Palmira | 12752 | 3188 | 582 | 0 | 1810 |
| Guano | 44248 | 11063 | 3318 | 0 | 14849 |
| Guanando | 382 | 96 | 20 | 0 | 590 |
| La Matriz | 18495 | 4624 | 419 | 0 | 6380 |
| La Providencia | 619 | 155 | 101 | 0 | 380 |
| San Andrés | 15096 | 3774 | 2388 | 0 | 4802 |
| San Gerardo de Pacaicaguán | 2731 | 683 | 30 | 0 | 600 |
| San Isidro de Patulú | 5312 | 1328 | 240 | 0 | 1820 |
| San José del Chazo | 1161 | 290 | 120 | 0 | 140 |
| Valparaíso | 452 | 113 | 0 | 0 | 137 |
| Pallatanga | 11544 | 1350 | 1150 | 0 | 5722 |
| Pallatanga, cabecera cantonal | 11544 | 1350 | 1150 | 0 | 5722 |
| Penipe | 6955 | 1641 | 35 | 0 | 450 |
| Bilbao (Cab.en Quilluyacu) | 202 | 100 | | 0 | |
| El Altar | 1306 | 340 | | 0 | |
| La Candelaria | 490 | 140 | 20 | 0 | 200 |
| Matus | 1023 | 350 | | 0 | |

Informe de Situación – Actividad Volcánica

Fecha y Hora de actualización: viernes, 16 de abril de 2021 - 15:10:39

| Provincia/Cantón/Parroquia | Personas Afectadas Directamente | Familias afectadas | Ha. Cultivos afectados | Ha Cultivos perdidos | Animales afectados |
|---|---------------------------------|--------------------|------------------------|----------------------|--------------------|
| Penipe, cabecera cantonal | 2156 | 308 | 15 | 0 | 250 |
| Puela | 642 | 303 | | 0 | |
| San Antonio de Bayushig | 1136 | 100 | | 0 | |
| Riobamba | 100000 | 25000 | 4087 | 58 | 37918 |
| Cacha (Cab. en Machángara) | 3696 | 924 | 36 | 0 | 10 |
| Calpi | 7567 | 1892 | 92 | 0 | 1420 |
| Cubijíes | 2941 | 735 | 43 | 0 | 550 |
| Flores | 5317 | 1329 | 31 | 58 | 1683 |
| Licán | 9314 | 2328 | 126 | 0 | 90 |
| Licto | 9132 | 2283 | 394 | 0 | 5604 |
| Pungalá | 6964 | 1741 | 269 | 0 | 5950 |
| Punín | 6990 | 1748 | 64 | 0 | 2028 |
| Quimiag | 6149 | 1537 | 674 | 0 | 15310 |
| Riobamba, cabecera cantonal y capital provincial | 19270 | 4818 | 45 | 0 | 60 |
| San Juan | 8621 | 2155 | 103 | 0 | 968 |
| San Luis | 14039 | 3510 | 2210 | 0 | 4245 |
| Los Ríos | 756 | 189 | 3835 | 0 | 620 |
| Babahoyo | 756 | 189 | 3835 | 0 | 620 |
| Febres Cordero (Las Juntas) (Cab. en Mata de Cacao) | 756 | 189 | 3835 | 0 | 620 |
| Total | 402501 | 97238 | 138983,5 | 58 | 201789 |

Fuente: Unidades de Monitoreo - MAG. 16/04/2021 14:00

4. Acciones de respuesta

Detalle de las acciones por la caída de ceniza del 12 y 13 de abril:

Para la atención del evento peligroso referente a la caída de ceniza, se activó el **COE Provincial de Chimborazo, Bolívar y los COE Cantonal de San Miguel**.

Guayas

- El 13/04/2021, Terminal Aeroportuaria De Guayaquil S.A. - TAGS, debido a la caída de ceniza, por disposición de la Dirección General de Aviación Civil (DGAC), la operación en el Aeropuerto Internacional José Joaquín de Olmedo se mantuvo suspendido, desde las 5H00 hasta las 10h00.

Chimborazo

- El SNGRE entregó mascarillas y kits volcán, a los sectores afectados por caída de ceniza.
- MAG levantó información de afectaciones agropecuarias por caída de ceniza del volcán Sangay.
- Guamote: Se coordinó la entrega de mascarillas a la comunidad de Pull Grande, quienes se vieron afectados por la caída de ceniza del Volcán Sangay.
- SNGRE coordina con las UGR Cantonal y el MAG el levantamiento de afectaciones a través de informe EVIN y MAAPEA respectivamente.
- El COE Provincial se declara en sesión permanente para ir tratando requerimientos de las Mesas Técnicas e Instituciones, así también estar atentos a cualquier alerta.

El COE Provincial resuelve:

- Solicitar al SNGRE y al MAG se remita un informe preliminar (Informe Evin e Informe Maapea) de afectaciones por caída de ceniza en los cantones de la provincia Chimborazo conjuntamente con las UGR de los GAD Municipales, remitir al COE Provincial hasta el día de hoy 15h00.
- Solicitar al MAAE realice el levantamiento de información de abastecimiento de agua en los cantones y parroquias afectadas de la provincia, de forma prioritaria en los cantones de Cumandá, Guamote, Colta, parroquias Cañi, Juan de Velasco y Columbe, remitir el informe hasta el día de hoy 15h00.
- Solicitar se remita al COE Provincial la Hoja Ruta de trabajo establecida entre el MAG y GAD Provincial.

Bolívar

- Técnico del MAG-Bolívar mediante matriz de entregas, señala que el 15/04/2021, realizó la entrega de asistencia humanitaria para las distintas parroquias afectadas por caída de ceniza, las entregas corresponden a Pasto fresco, banano, y ensilaje.
- Pasto fresco, banano, ensilaje : Parroquia Bilován, San Pablo, banano Regulo de Mora
- MAG – Bolívar realizan coordinaciones para alimentación del ganado, además técnicos se encuentran en campo realizando el levantamiento de información.
- Los GAD de los cantones Guaranda, Chillanes, Chimbo, San Miguel en conjunto con Cuerpo de Bomberos y Comunidad realizaron minga de limpieza.

Informe de Situación – Actividad Volcánica

Fecha y Hora de actualización: viernes, 16 de abril de 2021 - 15:10:39

5. Entrega de asistencia humanitaria

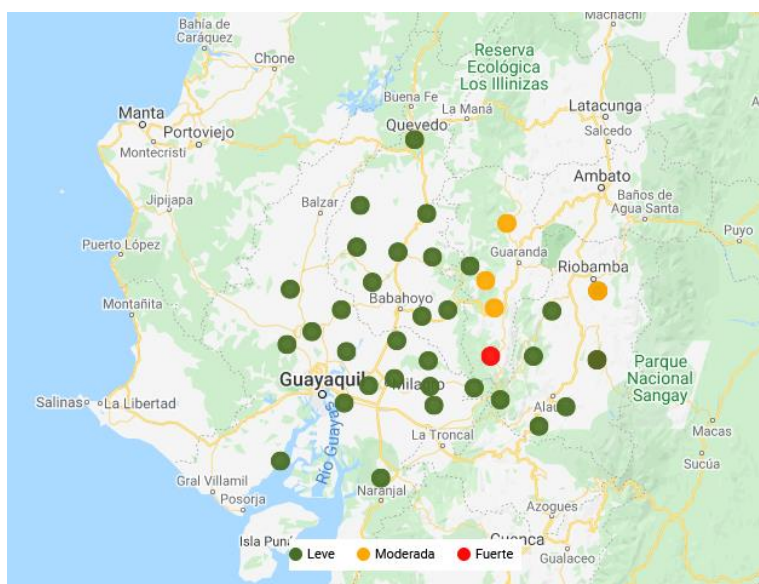
Por la caída de ceniza desde el 5 de marzo a la fecha, se ha efectuado la entrega del siguiente detalle de asistencia humanitaria por parte de las instituciones del SNDGR:

| PROVINCIA | CANTÓN | RACIONES ALIMENTICIAS 24 HORAS | BUFANDAS | MASCARILLAS | VISORES | KIT VOLCÁN | SACOS DE ENSILAJE | FORRAJE (KG) | MELAZA (gal) | BALANCEADO (40 kg) | GAVETAS DE RECHAZO DE BANANO (25 Kg) | *OTROS |
|------------|------------|--------------------------------|----------|-------------|---------|------------|-------------------|--------------|--------------|--------------------|--------------------------------------|--------|
| Bolívar | Chillanes | 0 | 0 | 0 | 0 | 0 | 225 | 0 | 307,5 | 0 | 1422 | 70 |
| | Guaranda | 0 | 0 | 0 | 0 | 0 | 20 | 0 | 0 | 0 | 0 | 0 |
| | San Miguel | 0 | 0 | 0 | 0 | 0 | 0 | 3600 | 0 | 0 | 400 | 0 |
| Chimborazo | Alausí | 0 | 222 | 16110 | 222 | 3400 | 0 | 24000 | 1056,68 | 12,5 | 320 | 0 |
| | Chambo | 0 | 0 | 4000 | 500 | 1000 | 0 | 0 | 0 | 0 | 0 | 6300 |
| | Chunchi | 226 | 600 | 1000 | 600 | 1000 | 150 | 0 | 0 | 57 | 640 | 0 |
| | Colta | 0 | 0 | 1000 | 0 | 1300 | 0 | 0 | 0 | 0 | 0 | 0 |
| | Cumandá | 0 | 0 | 1825 | 365 | 0 | 30 | 0 | 0 | 12,5 | 320 | 0 |
| | Guamote | 210 | 0 | 10000 | 0 | 4200 | 200 | 0 | 0 | 12,5 | 1120 | 0 |
| | Guano | 385 | 0 | 2000 | 0 | 1000 | 0 | 0 | 0 | 0 | 1200 | 0 |
| | Pallatanga | 0 | 110 | 1730 | 346 | 500 | 30 | 0 | 0 | 12,5 | 320 | 0 |
| | Penipe | 0 | 0 | 0 | 0 | 500 | 16 | 0 | 0 | 0 | 0 | 3600 |
| Riobamba | 649 | 1000 | 3945 | 1000 | 2000 | 8 | 6000 | 0 | 25 | 800 | 29300 | |
| Suma total | | 1470 | 1932 | 41610 | 3033 | 14900 | 679 | 33600 | 1364,18 | 132 | 6542 | 39270 |

Fuente: Unidades de Monitoreo - MAG. 16/04/2021 14:00

* Kg de Pasto y Kg de Henolaje

6. Mapa de caída de ceniza.



Mapa referencial de cantones con caída de ceniza, DMEVA 13/04/2021

7. Alertas Declaradas anteriormente por el SNGRE

- Mediante resolución Nro. 140-2019 del 05/12/2019 el SNGRE declaró el estado de **Alerta Amarilla**, en la zona de confluencia del río volcán con el río Upano, en las parroquias de Sinaí y Sevilla de Don Bosco, cantón Morona, provincia de Morona Santiago, con base a los acontecimientos suscitados en relación al incremento de la actividad del volcán Sangay y producto de esto el represamiento de ríos por circulación del material proveniente del volcán.
- Mediante resolución Nro. 045-2020 del 16/06/2020 el SNGRE declaró el estado de **Alerta Amarilla** en la provincia de Chimborazo, debido a la alta frecuencia de caída de ceniza y una mayor exposición a la actividad eruptiva del volcán Sangay, con el fin de tomar las medidas necesarias, en caso de darse una erupción.

Informe de Situación – Actividad Volcánica

Fecha y Hora de actualización: viernes, 16 de abril de 2021 - 15:10:39

8. Recomendaciones

A toda la ciudadanía se recomienda:

- Cubra los depósitos de agua para evitar que se contaminen de ceniza o gases
- En caso de caída de ceniza cubra sus ojos, nariz y boca
- Si tienes animales resérveles pasto, agua y demás alimentos
- Manténgase informado a través de fuentes oficiales del Gobierno Nacional.

A las instituciones públicas y privadas que conforman el **Sistema Nacional Descentralizado de Gestión de Riesgos**, se recomienda mantener el trabajo coordinado, mantenerse informado por la fuente oficial de la emergencia a nivel Nacional y retroalimentar información de los eventos peligrosos para continuar con la toma de decisiones.

Elaborado por: Analistas de Turno - Sala de Situación y Monitoreo de Samborondón

Aprobado por: Director de Monitoreo de Eventos Adversos