

Informe de Situación - Época Lluviosa

Fecha y Hora de actualización: viernes, 16 de abril de 2021 - 14:47:44

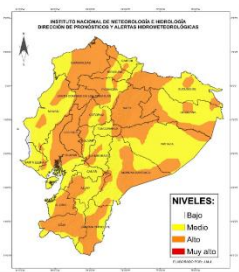
1. Identificación del evento peligroso



Situación peligrosa:	Época Lluviosa
Localización:	A nivel nacional
Fecha de inicio de situación peligrosa:	Desde el 01 de febrero de 2021 hasta la actualidad
Descripción de la situación:	El INAMHI desde el mes de febrero ha emitido boletines de advertencia que indican el incremento de intensidad de lluvias acompañadas de tormentas eléctricas en el país. De acuerdo al monitoreo realizado, a nivel nacional se ha incrementado el nivel de recurrencia de eventos por lluvias. Desde febrero del 2021 hasta la fecha, en 153 cantones, se han registrado 896 eventos peligrosos por lluvias. Las provincias que han registrado mayores afectaciones son: Los Ríos, El Oro, Esmeraldas, Manabí, Loja, Guayas.

2. Situación Hidrometeorológica

Según el Boletín Meteorológico No. 015 estatus advertencia, emitido por el Inamhi, con vigencia desde: 16:00 del 15 hasta las 19:00 del 21 de abril. Se prevé la ocurrencia de lluvias de variable intensidad acompañadas de tormentas eléctricas en los próximos días en gran parte del país, zonas con mayor probabilidad de intensidad en coloración naranja del mapa.



Región Litoral, lluvias de moderada y fuerte intensidad con tormentas eléctricas en gran parte de la región, principalmente en horas entre la tarde y madrugada.

Callejón Interandino, lluvias de variable intensidad con tormentas eléctricas dispersas en la tarde y noche, con mayor énfasis entre el 16 y 19 de abril.

Región Amazónica, se prevé lluvias de moderada y fuerte intensidad acompañadas de tormentas eléctricas y ráfagas de viento ocasionales. A partir del 20 de abril es probable que las lluvias se enfoquen al sur y en estribación de cordillera de la región.

ESTADO DE RÍOS

En el monitoreo realizado por las Unidades de Monitoreo del SNGRE, al momento no se presentan ríos **desbordados**, se encuentra 1 río con **tendencia a subir de nivel** en Esmeraldas, el río Esmeraldas.

3. Eventos Peligrosos y Afectaciones - Resumen









Desde el 01 de febrero del 2021 a la fecha, por la época lluviosa se han registrado los siguientes eventos:

Provincia	Aluvión	Colapso estructural	Deslizamiento	Granizada	Hundimiento	Inundación	Socavamiento	Tormenta eléctrica	Vendaval	Total
Azuay	-	4	28	-	1	2	2	-	-	37
Bolívar	1	2	17	-	-	2	1	-	-	23
Cañar	-	1	12	-	-	4	-	-	-	17
Carchi	-	-	5	-	-	1	-	-	-	6
Chimborazo	2	3	13	1	-	5	2	3	-	29
Cotopaxi	-	2	8	-	1	2	-	-	-	13
El Oro	-	7	85	-	3	44	7	2	-	148
Esmeraldas	3	3	31	-	2	31	7	-	-	77
Galápagos	-	-	-	-	-	2	-	-	-	2
Guayas	-	20	5	-	-	21	3	-	5	54
Imbabura	1	4	12	-	-	4	3	-	-	24
Loja	5	5	53	1	7	9	1	-	-	81
Los Ríos	-	11	5	-	-	26	3	-	4	49
Manabí	1	4	15	-	1	67	3	-	-	91
Morona Santiago	1	2	8	-	-	4	6	-	1	22
Napo	-	-	2	-	-	-	-	-	-	2
Orellana	-	-	-	-	-	2	-	-	-	2
Pastaza	-	-	2	-	-	3	1	-	1	7
Pichincha	3	18	100	4	2	19	2	-	1	149
Santa Elena	-	1	-	-	-	2	-	-	-	3
S. D. de Los Tsáchilas	2	5	19	-	-	6	-	-	-	32
Sucumbíos	-	-	3	-	-	-	-	-	-	3
Tungurahua	1	2	5	1	1	5	2	-	-	17
Zamora Chinchipe	-	-	5	-	-	3	-	-	-	-
Total	20	94	433	7	18	264	43	5	12	896

Informe de Situación - Época Lluviosa

Fecha y Hora de actualización: viernes, 16 de abril de 2021 - 14:47:44

Producto de los eventos descritos en la tabla anterior se han registrado las siguientes afectaciones:

Personas:		Viviendas:	
 Fallecidos: 9	 Heridos: 19	 Viviendas afectadas: 6617	
 Personas afectadas: 31628	 Personas damnificadas: 786	 Viviendas destruidas: 141	
Servicios básicos esenciales		Medios de vida y productividad	
 Vías de primer orden afectadas (m): 11.556		 Superficie agrícola con afectación parcial (ha): 12.509,33	
Vías de segundo orden afectadas (m): 10.199		Superficie agrícola con afectación total o pérdida (ha): 4.739,12	
Vías de tercer orden afectadas (m): 18.417		Total de superficie agrícola impactada (hectáreas): 17.248,45	
Total vías de acceso afectadas (metros lineales): 40.172		Salud y Atención Pre-hospitalaria:	
Educación		 Centros de Salud afectados: 19	
 Unidades educativas afectadas: 56		 Centros de Salud Destruídos: 0	
 Unidades educativas destruidas: 0		Total de centros de Salud impactados: 19	
Total de unidades educativas impactadas: 56		Infraestructuras	
 Bien público afectado: 65		 Bien público destruido: 13	

Fuente: Unidades de Monitoreo - SNDGR. 16/04/2021 12:30

4. Detalle de afectaciones por provincias (Desde 01 de febrero del año 2021 a la fecha)

PROVINCIA	No. de Eventos	Personas Fallecidas	Heridos	*Personas Impactadas	Familias Afectadas	Familias Damnificadas	Viviendas Afectadas	Viviendas Destruídas	Puentes Afectados	Puentes Destruídos	Metros de Vías Afectadas	**Bien Público Afectado	***Bien Público Destruído	Superficie agrícola impactada
Azuay	37	0	1	9	1	2	1	2	0	1	497	0	0	15
Bolívar	23	0	0	28	7	0	7	0	1	0	940	0	0	0
Cañar	17	0	0	64	9	4	12	4	1	0	128	1	0	0
Carchi	6	0	0	137	46	0	43	0	0	0	100	0	0	4,27
Chimborazo	29	2	2	867	134	30	75	31	4	0	6400	7	1	143,4
Cotopaxi	13	0	0	170	42	1	22	0	0	0	4960	0	1	33,5
El Oro	148	5	3	6759	1493	11	696	5	9	0	7408	9	8	153,12
Esmeraldas	77	0	0	6589	1650	11	1648	11	0	0	2282	1	0	16,98
Galápagos	2	0	0	0	0	0	0	0	0	0	0	0	0	0
Guayas	54	0	1	1708	428	11	426	11	0	0	10	0	0	16
Imbabura	24	1	3	128	31	0	29	0	0	0	2380	0	0	0
Loja	81	0	0	935	213	16	223	10	1	0	4920	18	3	0
Los Ríos	49	0	1	8022	2370	13	2039	11	0	0	2025	1	0	2285,65
Manabí	91	0	0	4224	1007	102	1053	29	0	1	938	2	0	14464,16
Morona Santiago	22	0	1	313	53	11	29	11	0	2	630	2	0	26
Napo	2	0	0	0	0	0	0	0	0	0	80	0	0	0
Orellana	2	0	0	2	1	0	0	0	0	0	0	0	0	0
Pastaza	7	0	2	1937	518	0	15	13	0	0	203	0	0	0
Pichincha	149	0	5	180	41	1	40	2	2	1	3938	19	0	2
Santa Elena	3	0	0	12	2	0	2	0	0	0	0	0	0	0
Santo Domingo De Los Tsáchilas	32	1	0	184	45	0	42	0	0	2	808	1	0	0
Sucumbíos	3	0	0	0	0	0	0	0	0	0	90	0	0	0
Tungurahua	17	0	0	140	35	0	15	0	0	1	1090	3	0	29,9
Zamora Chinchipe	8	0	0	6	79	1	200	1	2	3	345	1	0	58,5
Total	896	9	19	32414	8205	214	6617	141	20	11	40172	65	13	17248,45

*Personas impactadas incluye personas afectadas y damnificadas; superficie agrícola impactada es el resultado de la combinación de Ha de cultivos afectados y perdidos.

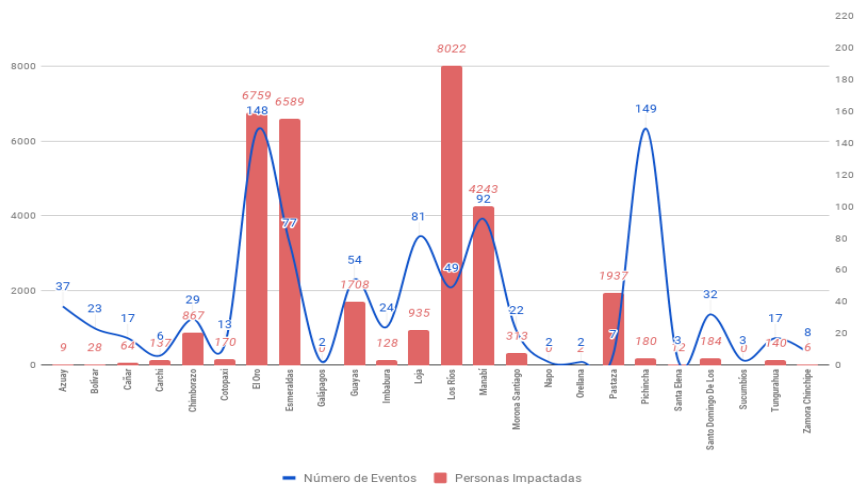
** Bienes públicos afectados: como sistemas de agua potable, mercados, parques, alcantarillados, e infraestructuras de instituciones públicas

*** Bienes públicos destruidos: corresponden a postes de energía eléctrica, alcantarillado, una estación hidrológica y tuberías de sistemas de agua potable

Informe de Situación - Época Lluviosa

Fecha y Hora de actualización: viernes, 16 de abril de 2021 - 14:47:44

No. de eventos vs Personas Impactadas



Fuente: Unidades de Monitoreo - SNDGR. 16/04/2021 12:30

A continuación, se presenta el detalle de personas fallecidas a causa de eventos relacionado con la época lluviosa desde febrero 2021:

Provincia	Cantón	Parroquia	Sector	Evento	Fecha del Evento	Personas Fallecidas	Descripción
Chimborazo	Colta	Cajabamba	Caserío Gatazo Zambrano	Tormenta Eléctrica	15/04/2021	1	Debido a las condiciones atmosféricas cayó un rayo que provocó el fallecimiento de una persona.
Chimborazo	Colta	Columbe	Llinllín Hierba Buena	Granizada	25/03/2021	1	Debido a las condiciones atmosféricas cayó un rayo que provocó el fallecimiento de una mujer de 35 años.
Imbabura	Pimampiro	San Francisco De Sigsipamba	San José, más arriba del mirador de los osos	Deslizamiento	18/03/2021	1	Por lluvias se registró un deslizamiento, CB Pimampiro reporta el rescate de un menor de edad (13 años) y una persona de sexo femenino fallecida.
El Oro	Arenillas	Arenillas	Cascada Río Blanco	Inundación	28/02/2021	4	Por fuertes lluvias se suscitó la crecida del río Blanco en el sector La Cascada, que arrastró a una familia de 5 personas, de las cuales 1 logró salir por sus propios medios y por la fuerza de la corriente 4 personas fueron arrastradas, las mismas que río abajo fueron halladas sin vida.
Santo Domingo De Los Tsáchilas	Santo Domingo	Santo Domingo de los Colorados	Vía Chone km 21 Nuevo Israel. Barrió Corazones Unidos.	Colapso Estructural	17/02/2021	1	Por las fuertes precipitaciones, se suscitó el colapso de un muro sobre la pared de una vivienda quedando atrapada un menor de edad, la cual falleció.
El Oro	Piñas	Piñas	Vía a la Cruz	Deslizamiento	16/02/2021	1	Por lluvias se registró un deslizamiento, el cual provocó el colapso estructural de una vivienda de construcción de concreto, afectando a 1 familia conformada por 5 personas, de las cuales 1 persona resultó fallecida.
Total						9	

Por época lluviosa se han visto afectadas las vías a nivel nacional, a continuación, se detalla las novedades que se registran al momento en vías de primer orden:

Vías cerradas (2)

- Esmeraldas Esmeraldas/5 de agosto/El Cabezón (desvío Tachina), cerrada desde el 10/03/2021 por socavamiento.
- El Oro/El Guabo/La Iberia/La Iberia, vía Machala – El Guabo [E-25], cerrada desde el 10/02/2021 por socavamiento. Vía alterna Tilales-Bella India.

Parcialmente Habilitadas (30): se reportan varias vías de primer orden parcialmente habilitadas: 4 en Azuay, 1 en Cañar, 4 en El Oro, 6 en Esmeraldas, 5 en Loja, 9 en Morona Santiago y 1 en Orellana.

5. Casos representativos y acciones de respuesta

Para la atención de eventos peligrosos por época lluviosa se activaron los siguientes COE y se han emitido las siguientes declaratorias de emergencia:

COE Provinciales activados (6): El Oro, Loja, Esmeraldas, Santo Domingo de los Tsáchilas, Morona Santiago y Chimborazo.

COE Cantones activados (27): a continuación, se detallan los COE Cantonales activados por la época lluviosa en cada provincia:

- | | | | |
|---------------|---------------------|-------------|--------------------------------------|
| - Azuay: | Santa Isabel, Nabón | - Guayas: | Naranjal |
| - Cañar: | El Tambo | - Loja: | Loja, Olmedo, Chaguarpamba, Catamayo |
| - Carchi: | Montúfar | - Los Ríos: | Urdaneta |
| - Chimborazo: | Riobamba, Chunchi | - Manabí: | Flavio Alfaro, Chone |

Informe de Situación - Época Lluviosa

Fecha y Hora de actualización: viernes, 16 de abril de 2021 - 14:47:44

- | | | | |
|---------------|---|---------------------|-------------------------------|
| - El Oro: | Portovelo, Atahualpa, Chilla, Pasaje, Balsas, Machala | - Morona Santiago: | Taisha, Pablo Sexto, Huamboya |
| - Esmeraldas: | Esmeraldas, Quinindé | - Pichincha: | Mejía |
| | | - Zamora Chinchipe: | Nangaritzza |

Declaratorias de emergencia (22)

- Esmeraldas: el 26/03/2021 se declaró en emergencia por catástrofe natural justificada a la infraestructura vial "Red Vial Estatal E10, Tramo San Lorenzo – Lita" de la provincia de Esmeraldas, por destrucción en su estructura debido a la estación invernal que provocó un socavamiento excesivo.
- Azuay: el 19/03/2021 se declara emergencia vial a la provincia de Azuay.
- Azuay/Nabón: el 15/03/2021 se declaró la situación de emergencia en el cantón Nabón con la finalidad de prevenir, mitigar y enfrentar los daños ocasionados por las precipitaciones.
- Azuay/Santa Isabel: el 01/03/2021 se declaró en emergencia la zona de Sulupali Grande y comunidades adyacentes, causadas por el desbordamiento del río Rircay.
- Cañar/El Tambo: el 19/03/2021 se declaró en emergencia el cantón El Tambo debido a los eventos generados por lluvias.
- Cañar: el 19/03/2021 el Sr. Prefecto del Cañar declaró en emergencia vial a la provincia de Cañar.
- Chimborazo/Chunchi: 12/02/2021 se declaró en emergencia el cantón Chunchi por deslizamiento y agrietamientos y demás zonas de influencia de los eventos presentados en el sector la Armenia parroquia La Matriz del cantón Chunchi.
- El Oro/Atahualpa: el 12/03/2021 el GAD Cantonal declaró en situación de emergencia el cantón Atahualpa, por los eventos generados por lluvias
- El Oro/Chilla: el 12/03/2021 el GAD Cantonal realizó la declaratoria de situación de emergencia del cantón Chilla, por los eventos generados por lluvias y por la recurrencia de eventos de movimientos de masa que se han generado en las vías.
- El Oro/Pasaje: el 12/03/2021 el GAD Cantonal declaró la situación de emergencia, por el colapso de tubería de agua potable en el cantón Pasaje.
- El Oro/Puente Víctor Manuel Serrano: el 10/03/2021 el MTOP declaró en emergencia por los hechos de fuerza mayor o caso fortuito, a la Infraestructura Vial Consistente en el Puente "VICTOR MANUEL SERRANO", sobre el Río Jubones RVE-E25, que une las parroquias La Iberia – El Cambio de los cantones El Guabo – Machala de la provincia del Oro, el cual presenta destrucción inminente (Socavamiento), como efecto de la Estación Invernal,
- El Oro/Balsas: el 05/03/2021, GAD Cantonal declaró de situación de emergencia, a causa de las inundaciones.
- Guayas/Naranjal: el 18/03/2021 se declaró en emergencia el cantón Naranjal, con la finalidad de prevenir, mitigar y resolver los eventos naturales producidos por las inundaciones a consecuencia de la fuerte etapa lluviosa.
- Loja/Catamayo: el 16/03/2021 se declaró en situación de emergencia al cantón Catamayo con la finalidad de prevenir, mitigar y resolver los daños ocasionados por los eventos naturales.
- Loja/Loja: el 14/03/2021 se declaró en emergencia el cantón Loja con la finalidad de prevenir, mitigar y resolver los eventos naturales que ponen en peligro a la población y obra pública
- Los Ríos/Urduyana: el 05/03/2021 se declaró en emergencia el cantón Urduyana por eventos presentados por época lluviosa.
- Manabí/Rocafuerte: el 11/03/2021 se declaró en emergencia el cantón Rocafuerte por eventos presentados por época lluviosa.
- Manabí/Flavio Alfaro: el 04/03/2021 se declaró en emergencia el cantón Flavio Alfaro por eventos presentados por época lluviosa
- Manabí/Chone: el 01/03/2021 se declaró en emergencia el cantón Chone por eventos presentados por época lluviosa
- Morona Santiago/Huamboya: el 21/03/2021 se declaró en emergencia el cantón Huamboya por emergencia vial y saneamiento.
- Morona Santiago/Pablo Sexto: el 21/03/2021 se declaró en emergencia el cantón Pablo Sexto a causa de temporal invernal y por el aumento de caudales de los ríos.
- Zamora Chinchipe/Nangaritzza: el 22/03/2021 se declaró estado de emergencia, en toda la ciudad de Guayzimi, perteneciente al cantón Nangaritzza, acogiendo la recomendación emitida por el Comité de Operaciones de Emergencia del Cantón Nangaritzza del 22 de marzo del 2021, debido al desbordamiento de la quebrada Guayzimi, que ocasiono la inundación del área urbana de la ciudad de Guayzimi.

Entre los casos más relevantes ocurridos durante los últimos 15 días podemos mencionar los siguientes:

- Chimborazo / Colta / Cajabamba / Caserío Gatazo Zambrano.** El 15/04/2021, UGR GAD Cantonal Riobamba informó que, debido a las condiciones atmosféricas, cayó un rayo sobre una persona, la cual fue trasladada hacia una clínica particular de la ciudad de Riobamba, donde se confirmó su fallecimiento. PPNN confirmó el evento.
- Manabí/Chone/San Antonio/Varios Sectores.** El 14/04/2021, A causas de las lluvias presentadas se produjo un socavamiento del muro de contención que se encuentra en la rivera del Río Chone provocando el colapso parcial del muro. CB reportó que el Río Chone se desbordó, se realizaron labores de evacuación de familias afectadas. SNGRE realizó la entrega de asistencia humanitaria a las familias afectadas con apoyo de personal de UGR GAD Cantonal, CB y VPC.
UGR GAD Cantonal realizó la Evaluación de Daños y Análisis de Necesidades reportando las siguientes afectaciones:
 - 90 familias afectadas (336 personas afectadas)
 - 90 viviendas afectadas.Las familias afectadas retornan a sus viviendas una vez realizada la limpieza de las mismas.

Informe de Situación - Época Lluviosa

Fecha y Hora de actualización: viernes, 16 de abril de 2021 - 14:47:44

- **Manabí/Chone/Canuto/ Cerca de la U.E. Carlos Pomeiro Zambrano.** el 14/04/2021, producto de las lluvias suscitadas se reportaron inundaciones en varias viviendas. CB realizó trabajos de evacuación de personas y enseres, SNGRE realizó la entrega de asistencia humanitaria a las familias afectadas con apoyo de personal de UGR GAD Cantonal, CB y VPC. Se registraron las siguientes afectaciones:
 - 22 familias afectadas (87 personas afectadas)
 - 22 viviendas afectadas.Las familias afectadas retornan a sus viviendas una vez realizada la limpieza de las mismas.
- **El Oro/Atahualpa/Paccha, cabecera cantonal/Barrio El Palto,** el 07/04/2021, por lluvias se registró un deslizamiento provocando el colapso de una chanchera y varios de animales de granja muertos. MAG realizó levantamiento de información constatando afectaciones en el sector agrícola y pecuario. Además, brindó asesoría técnica a la familia afectada, quien tiene seguro con BANECUADOR para solventar la emergencia. Producto del deslave que taponeó el río Palto, el cual provocó el desbordamiento e inundación en el sitio, donde se reportan las siguientes afectaciones agrícolas:
 - 0.25 hectáreas de cultivos perdidos de caña de azúcar.
 - 0.05 hectáreas de cultivos perdidos de cacao.
 - 0.04 hectáreas de cultivos perdidos de plátano.Se mantienen las siguientes afectaciones:
 - 2 bienes privados destruidos (chanchera y gallinera).
 - 25 animales muertos (5 chanchos y 20 gallinas de criadero personal).
 - 1 vivienda afectada por inundación.
 - 1 familia de 2 personas afectadas por la pérdida de cultivos y animales.
- **El Oro/Atahualpa/Cordoncillo/Miraflores,** el 7/04/2021 Por lluvias se registró el aumento del caudal del río Palto, ocasionando un socavamiento en las riveras del sector. SNGRE en conjunto con Jefa Política, UGR de Atahualpa y Teniente Política de Cordoncillo realizaron evaluación el 09/04/2021, constatando el tipo de evento de Socavamiento a Inundación y la localización de Finca Matías a Miraflores. Adicional se informa que debido a las lluvias se registró el desbordamiento de una quebrada S/N, la cual ocasionó una inundación en el sitio, MAG brindó asesoría técnica a familia afectada por la pérdida de sus sembríos y adicional realizó levantamiento de información reportando las siguientes afectaciones:
 - 0.5 hectáreas perdidas de caña de azúcar.
 - 0.7 hectáreas perdidas de plantaciones cítricas (limón sutil, naranja valencia, lima)
 - 0.1 hectáreas perdidas de plátanos.
 - 1 familia de 4 personas afectadas, por la pérdida de sus cultivos.
 - 1 puente peatonal privado afectado en su estructura.
 - 3 bienes privados afectados (socavamiento en el muro de la finca Matías y colapso de 2 tuberías de riego).
 - 2 familias, 8 personas afectadas indirectamente por desabastecimiento de agua, producto de los colapsos de las tuberías de riego.
 - 1 bien público destruido (colapso de alcantarilla)
 - 14 metros de vía tercer orden afectada, la cual no tiene sitio de destino y se encuentra habilitada.
 - 1 puente vehicular afectado en el estribo derecho, el cual al momento se encuentra habilitado el paso vehicular.SNGRE coordinó con GAD Cantonal de Atahualpa para dar seguimiento a la situación actual de las distintas afectaciones.
- **Esmeraldas/ Esmeraldas/ Simón Plata Torres/ Ciudadela Gatazo,** el 05/04/2021, producto de las lluvias, se suscitó una inundación que afectó a 44 viviendas, pertenecientes a 44 familias (174 personas), Cuerpo de Bomberos Esmeraldas realizó una inspección. DGR - GAD Cantonal realizó la Evaluación Inicial de Necesidades.
- **Pastaza/ Arajuno/ Curaray/ San José de Curaray,** el 04/04/2021, a causa de las lluvias se produjo el desbordamiento de los ríos Curaray y Villano, provocando una inundación que afecta viviendas y cultivos. UGR Arajuno reporta mediante informe EVIN que el nivel del agua anegó a viviendas y chacras que se encuentran al margen de los ríos, recomienda al GAD Arajuno, GAD Provincial, SNGRE, MSP, MIES, MAG, MÍDUVI y AGROCALIDAD actuar de acuerdo a sus competencias.
 - Las afectaciones reportadas son:
 - 388 familias afectadas (1296 personas)
 - 8 familias afectadas en sus viviendas
 - 8 viviendas afectadasSNGRE monitorea el evento y apoyó en el levantamiento de información.
- **Pastaza/ Pastaza/ Sarayacu/ Wayusa Urko,** el 04/04/2021, a causa de las lluvias se produjo el desbordamiento del río Villano, lo que provocó una inundación que afecta viviendas y cultivos. Dirigente comunitaria de Morete Cocha confirmó el evento. UGR GAD Pastaza realizó el levantamiento de un EVIN, existe alrededor del 95% de pérdida de los cultivos de: Plátano, Yuca, Papa china, papaya, maíz, maní, y caña, por lo que se compromete los medios de vida, salud y nutrición de la población afectada y además el GAD realizó la entrega de Asistencia Humanitaria.
 - Se registran las siguientes afectaciones:
 - 5 Comunidades, 46 Familias afectadas (222 personas).

Informe de Situación - Época Lluviosa

Fecha y Hora de actualización: viernes, 16 de abril de 2021 - 14:47:44

- **Pastaza/Pastaza/Montalvo/Kamunguy, Nuevo San José, Wakamaya, Jesús Cocha, Chuvacachi y Kuchakinko**, el 04/04/2021 debido a las lluvias registradas se produjo el desbordamiento de los ríos Villano y Curaray. La Unidad de Gestión Ambiental y Riesgos del GADC Pastaza mediante EVIN informa existe alrededor del 95% de pérdida de los cultivos de: Plátano, Yuca, Papa china, Papaya, Maíz, Maní, y Caña. Se registran las siguientes afectaciones:
- 6 Comunidades, 69 Familias afectadas (367 personas).
- **Guayas / El Empalme / El Empalme, Cabecera Cantonal / Varios Sectores**, el 04/04/2021, a causa de las lluvias y arreglos de calles se suscita inundación en varios sectores. GAD Cantonal realizó el levantamiento de información, reportando las siguientes afectaciones: 50 viviendas afectadas por inundación, 50 familias afectadas y 146 personas afectadas. También se produjo un deslizamiento, donde se reportó: 1 vivienda de caña afectada, 1 familia afectada conformada por 4 personas los cuales al momento se encuentran en familia acogiente.
- **Morona Santiago/ Limón Indanza/ General Leonidas Plaza Gutiérrez (Limón), cabecera cantonal/ Av. 12 de Diciembre - Quebrada Romero**, el 03/04/2021, por lluvias se produjo el incremento del caudal y posterior desbordamiento de la quebrada Romero generando el acarreo de material lodoso y vegetal que afecta a la vía de primer orden, el tramo afectado es de 200 metros lineales. GAD-Cantonal y Cuerpo de Bomberos Limón Indanza, con el apoyo del GAD-Provincial de Morona Santiago realizaron actividades de limpieza, al momento la vía se encuentra habilitada.
- **Morona Santiago/Morona/ Macas/Puente sobre el río Upano**, El 03/04/2021, por lluvias se produjo el incremento del caudal del río Upano el cual generó el socavamiento del espacio donde se encuentra ubicado dos postes de cables de alta tensión que distribuye el servicio de energía eléctrica a la parroquia Sevilla Don Bosco y al cantón Taisha, por lo que se coordinó con Centro Sur las acciones necesarias para precautelar el flujo de servicio de energía eléctrica. Adicional se informa que en una mina de material pétreo junto al río en el sector Santa Rosa se encontraban atrapadas 5 personas en un islote quienes no pudieron salir por su propia cuenta debido a las condiciones adversas de las aguas del río. La Aviación del Ejército en coordinación con SNGRE y Cuerpo de Bomberos del cantón Morona, realizaron operaciones de rescate y extracción de los ciudadanos, quienes fueron trasladados hacia la ciudad de Macas y puestos a buen recaudo sin ninguna novedad.

6. Asistencia Humanitaria entregada

Para la atención de eventos peligrosos por época lluviosa el Sistema Nacional Descentralizado, desde febrero 2021 a la fecha ha entregado la siguiente asistencia humanitaria a las personas afectadas:

PROVINCIA	KIT COMPLEMENTARIO DE ALIMENTOS	KIT DE PRIMERA RESPUESTA	RACIONES ALIMENTICIAS 24 HORAS	REFRIGERIO	KIT DE ASEO PERSONAL	KIT DE VESTIR	TOALLAS DE BAÑO	BOTAS DE CUERO (PAR)	CAMAS	COBIJAS/ FRAZADAS	COLCHONES	KIT DE DORMIR	KIT DE VASILLA	KIT DE LIMPIEZA (ALBERGUE)	MOSQUITERAS, REDES DE CAMA	KIT MENAJE DE COCINA COMUNITARIO PARA ALBERGUES TEMPORALES	MASCARILLAS	REPELENTE	PASTILLAS POTABILIZADORAS	BIDONES PARA AGUA	PURIFICADORES DE AGUA	LÁMINAS DE ZINC	KIT ESCOLAR	OTROS
Azuay	0	1	0	0	0	0	0	0	0	1	1	0	1	0	0	0	0	0	0	0	0	0	0	5
Bolívar	0	0	0	0	0	0	0	0	0	4	4	2	3	3	0	0	0	0	0	0	0	0	0	4
Cañar	0	6	0	0	0	0	0	0	0	16	16	0	7	0	0	0	0	0	0	0	0	0	0	103
Carchi	0	0	0	0	0	0	0	0	0	82	82	0	0	0	0	0	0	0	0	0	0	0	0	0
Chimborazo	0	0	0	0	38	0	0	0	232	230	194	6	38	6	0	26	0	0	0	31	1	0	0	1556
Cotopaxi	0	0	0	0	0	0	0	0	0	0	0	11	7	4	0	0	0	0	0	0	1	0	0	26
El Oro	0	0	0	0	0	0	0	0	0	110	110	0	0	0	65	0	0	0	0	0	301	0	0	374
Esmeraldas	82	0	0	0	7	0	0	0	0	96	0	0	89	0	0	0	0	0	1680	1	0	0	0	191
Guayas	44	0	0	0	1	0	0	0	0	0	0	143	68	46	142	1	0	0	0	0	0	0	0	0
Imbabura	0	0	0	0	2	0	0	0	0	82	0	0	0	1	0	0	0	0	0	0	0	0	0	82
Loja	0	0	0	0	0	0	0	0	0	8	8	4	4	1	0	0	0	0	0	0	0	0	0	0
Los Ríos	0	0	470	0	0	0	0	0	0	6	6	214	160	53	0	0	0	0	0	0	0	60	0	145
Manabí	0	0	0	0	0	0	0	0	619	542	1025	0	608	40	0	0	2333	0	351	1400	0	0	0	1603
Pastaza	0	0	0	0	0	0	0	0	0	0	0	26	0	0	0	0	0	0	0	0	0	0	19	0
Pichincha	27	1	0	105	17	33	7	2	4	30	4	3	0	0	0	0	0	0	0	0	0	0	0	26
Santa Elena	0	0	0	0	0	0	0	0	0	0	0	2	1	0	0	0	0	0	0	0	0	0	0	0
S. D. De Los Tsáchilas	14	0	0	0	29	0	32	0	21	75	92	2	31	38	21	0	231	2	28	2	1	0	0	124
Tungurahua	0	0	0	0	3	0	0	0	0	0	0	0	5	0	0	0	0	0	0	0	0	0	0	160
Total	167	8	470	105	97	33	39	2	876	1276	1542	413	1022	192	228	27	2564	2	2059	1434	304	60	19	4399

Fuente: Unidades de Monitoreo - SNDGR. 16/04/2021 12:30

7. Alojamiento temporales implementados

Para la atención de eventos peligrosos por época lluviosa el Sistema Nacional Descentralizado de Gestión de Riesgos, desde febrero 2021 ha activado los siguientes alojamientos temporales:

PROVINCIA	CANTÓN	PARROQUIA	NOMBRE DEL ALOJAMIENTO	FAMILIAS	PERSONAS
Chimborazo	Alausí	Huigra	Ex Unidad Educativa Pompilio Llona	0	0
Chimborazo	Alausí	Huigra	Iglesia Santa Marianita de Huigra	0	0
Chimborazo	Chunchi	Chunchi	Colegio Técnico Agropecuario 4 de julio	2	7

