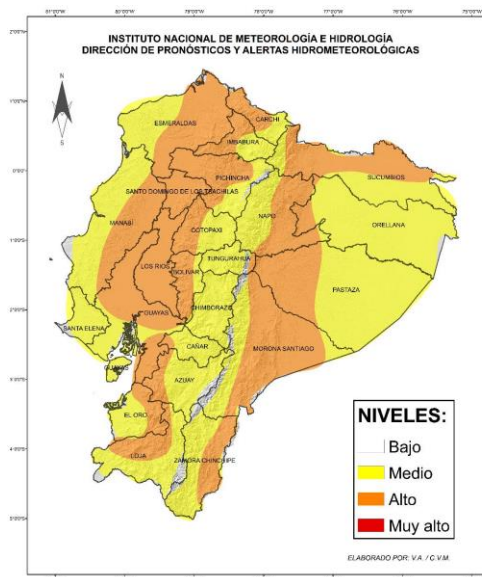


1. Identificación del evento peligroso

| | |
|---|--|
| Situación peligrosa: | Época Lluviosa |
| Localización: | A nivel nacional |
| Fecha de inicio y cierre de situación peligrosa: | Desde el 01 de octubre de 2020 hasta la actualidad |
| Descripción de la situación: | De acuerdo a los patrones de precipitaciones los cuales están controlados por la interacción de los sistemas de circulación atmosférica y por la compleja topografía (Cordillera de los Andes), la Zona de Convergencia Intertropical (ITCZ) y el transporte de humedad de la Cuenca Amazónica unido a la vulnerabilidad de ciertos territorios, originan la ocurrencia de eventos peligrosos a lo largo de todo el territorio ecuatoriano. Al momento las provincias que registran mayor afectación por eventos de tipo época lluviosa son: Los Ríos, Manabí, Morona Santiago, Sucumbíos, Chimborazo y Guayas. |



2. Situación Hidrometeorológica



Según el **Boletín Meteorológico Nro. 010**, emitido por el INAMHI con vigencia desde las 19h00 del 03 de marzo hasta las 19h00 del 08 de marzo de 2021, indica que el nivel de amenaza meteorológica es **MEDIO** y **ALTO**. Se prevé que continuarán los eventos de lluvias y tormentas eléctricas en gran parte del territorio nacional durante la vigencia del presente boletín. El detalle a continuación:

Región Litoral: Las lluvias persistirán en gran parte de la región, las zonas norte, centro e interior son las que podrían presentar la mayor intensidad y estarían acompañados en varios casos de tormentas eléctricas.

Región Sierra: Precipitaciones de intensidad variable a lo largo de la región, principalmente en horas de la tarde y noche y en algunos casos con tormentas eléctricas.

Región Amazónica: Se estima que los eventos de lluvia se empiecen a incrementar y ser más frecuentes a partir del sábado 06 de marzo y se prevé que las mayores intensidades se presenten en las estribaciones de la cordillera.

ESTADO DE RÍOS

En el monitoreo realizado por las Unidades de Monitoreo del SNGRE, se presenta las situaciones anómalas en los ríos del país, referente a desborde o tendencia al aumento de nivel:

| Provincia | Cantón | Parroquia | Sector | Nombre del Río |
|---|--------------|--------------------------------------|----------------------|----------------|
| Desbordado (6) | | | | |
| Bolívar | Echeandía | Echeandía, Cabecera Cantonal | San Gerardo | Piedras |
| Los Ríos | Urdaneta | Catarama, Cabecera Cantonal | Catarama | Catarama |
| Los Ríos | Babahoyo | La Unión | Rcto. Las Malvinas | La Clementina |
| Los Ríos | Ventanas | Chacarita | El Pailón | Chilindín |
| Los Ríos | Ventanas | Chacarita | Vía Echeandía | Onsebi |
| Los Ríos | Urdaneta | Ricaurte | Rcto. Salampe | Salampe |
| Con tendencia a aumentar de nivel (36) | | | | |
| Azuay | Santa Isabel | Santa Isabel (Chaquarurco), cabecera | Sulupali Grande | Rircay |
| Bolívar | Echeandía | Echeandía, Cabecera Cantonal | Centro | Soloma |
| Bolívar | Las Naves | Las Naves | zona baja y media | Suquibi |
| Cañar | La Troncal | La Troncal, cabecera cantonal | Colonia 10 de Agosto | Ruidoso |
| El Oro | El Guabo | La Iberia | La Iberia | Río Jubones |

Informe de Situación - Época Lluviosa

Fecha y Hora de actualización: viernes, 05 de marzo de 2021 - 17:08:22

Este Informe fue elaborado por el Equipo Técnico de la Dirección de Monitoreo de Eventos Adversos.

| | | | | |
|--|---------------|---|-------------------------|----------------------------|
| Esmeraldas | Quinindé | Rosa Zárate (Quinindé), Cabecera Cantonal | Quinindé | Quinindé |
| Esmeraldas | Quinindé | Viche | Punte de Viche | Viche |
| Esmeraldas | Quinindé | Rosa Zárate (Quinindé), Cabecera Cantonal | 6 de Diciembre | Blanco |
| Esmeraldas | Esmeraldas | 5 De Agosto | Isla Luis Varqas Torres | Esmeraldas |
| Esmeraldas | Quinindé | Chura (Chancama) (Cab. En El Yerbero) | Salinas | |
| Manabí | Bolívar | Calceta, Cabecera Cantonal | Las Mercedes, San Ramón | Carrizal |
| Manabí | Flavio Alfaro | Flavio Alfaro, Cabecera Cantonal | | San Pablo |
| Manabí | Flavio Alfaro | Flavio Alfaro, Cabecera Cantonal | | La Bramadora |
| Manabí | Flavio Alfaro | Flavio Alfaro, Cabecera Cantonal | | Rancho Quemado |
| Manabí | Flavio Alfaro | Flavio Alfaro, Cabecera Cantonal | | Ciriaco |
| Manabí | Flavio Alfaro | Flavio Alfaro, Cabecera Cantonal | | Pescadillo |
| Manabí | Flavio Alfaro | Zapallo | | Quinindé |
| Manabí | Flavio Alfaro | Zapallo | | La Morena |
| Manabí | Flavio Alfaro | Zapallo | | Monqolla |
| Manabí | Flavio Alfaro | Zapallo | | Tigre |
| Manabí | Flavio Alfaro | Zapallo | | Quiñonez |
| Manabí | Flavio Alfaro | San Francisco De Novillo (Cab. En Novillo) | | Novillo |
| Manabí | Flavio Alfaro | San Francisco De Novillo (Cab. En Novillo) | | El Descanso de los Romeros |
| Manabí | Flavio Alfaro | San Francisco De Novillo (Cab. En Novillo) | | Oro |
| Manabí | Flavio Alfaro | San Francisco De Novillo (Cab. En Novillo) | | Plata |
| Los Ríos | Ouevedo | San Camilo | Cruz Maria v El Recreo | Ouevedo |
| Los Ríos | Palenque | Palenque, Cabecera Cantonal | Palenque | La Revesa |
| Los Ríos | Vinces | Vinces, Cabecera Cantonal | Vinces | Vinces |
| Los Ríos | Babahoyo | Clemente Baquerizo | El Palmar | San Pablo |
| Los Ríos | Buena Fe | San Jacinto de Buena Fé, Cabecera | Pto. Baiaña | Pto. Baiaña |
| Los Ríos | Ventanas | Zapotal | Zapotal | El Lechuqal |
| Los Ríos | Ventanas | Ventanas, Cabecera Cantonal | Barrio Limón | Ventanas |
| Los Ríos | Urdaneta | Ricaurte | Roblecito | Pijullo |
| Los Ríos | Buena Fe | Patricia Pilar | Puente Baba | Baba |
| Los Ríos | Babahoyo | Febres Cordero (Las Juntas) (Cab. en Mata | Las Cañitas | Chilintomo |
| Los Ríos | Ventanas | Zapotal | Rcto. San Luis | Suquibí |
| Los Ríos | Babahoyo | El Salto | El Salto y Barreiro | Babahoyo |
| Con tendencia a disminuir de nivel (11) | | | | |
| Azuay | Girón | Girón, cabecera cantonal | Riveras del Río | Chorro |
| Azuay | Girón | San Gerardo | Cristal | Falso |
| Cañar | Biblián | Biblián, cabecera cantonal | Varios Sectores | Burgay |
| Cañar | Azogues | Azogues | Mercado Sucre | |
| El Oro | Marcabelí | Marcabelí, cabecera cantonal | Cabecera cantonal | Rio Puyango AJ Marcabeli |
| El Oro | Arenillas | Arenillas, cabecera cantonal | Santa Marianita | Rio Santa Marianita |
| El Oro | Balsas | Balsas, cabecera cantonal | Cabecera Cantonal | Balsas |
| Esmeraldas | Rioverde | Rioverde, Cabecera Cantonal | El Alto | Rioverde |
| Esmeraldas | Rioverde | Rioverde, Cabecera Cantonal | Zandoval | |
| Esmeraldas | Rioverde | Chumundé | Meribe | |
| Esmeraldas | Rioverde | Chumundé | Las Guantas | |
| Los Ríos | Babahoyo | Febres Cordero (Las Juntas) (Cab. en Mata de Cacao) | Rcto. La Rosita | La Marcelina |
| Los Ríos | Babahoyo | Febres Cordero (Las Juntas) (Cab. en Mata de Cacao) | Isla María | Las Juntas |
| Los Ríos | Babahoyo | Febres Cordero (Las Juntas) (Cab. en Mata de Cacao) | Rcto, Santanderiana | Atio |
| Los Ríos | Babahoyo | Caracol | Caracol | Caracol |





Informe de Situación - Época Lluviosa

Fecha y Hora de actualización: viernes, 05 de marzo de 2021 - 17:08:22



3. Afectaciones - Resumen

Del 01 de octubre 2020 a la fecha, por la época lluviosa, se registraron las siguientes afectaciones:


Personas:

| | | | | | |
|---|---------------------|------|---|------------------------|-----|
|  | Fallecidos: | 9 |  | Heridos: | 22 |
|  | Personas afectadas: | 4694 |  | Personas damnificadas: | 324 |


Viviendas:

| | | |
|---|-----------------------|------|
|  | Viviendas afectadas: | 1116 |
|  | Viviendas destruidas: | 94 |



Servicios básicos esenciales

| | | |
|---|--|----------------|
|  | Vías de primer orden afectadas (m) | 10433,5 |
| | Vías de segundo orden afectadas (m) | 4024,0 |
| | Vías de tercer orden afectadas (m) | 6358,0 |
| | Total vías de acceso afectadas (metros lineales): | 20815,5 |



Medios de vida y productividad

| | | |
|---|--|---------------|
|  | Superficie agrícola con afectación parcial (ha) | 209,55 |
| | Superficie agrícola con afectación total o pérdida (ha) | 165,08 |
| | Total de superficie agrícola impactada (hectáreas): | 374,63 |



Educación

| | | |
|---|--|-----------|
|  | Unidades educativas afectadas | 12 |
|  | Unidades educativas destruidas | 0 |
| | Total de unidades educativas impactadas | 12 |

Salud y Atención Pre-hospitalaria:

| | | |
|---|--|----------|
|  | Centros de Salud afectados: | 7 |
|  | Centros de Salud Destruídos | 0 |
| | Total de centros de Salud impactados: | 7 |

Infraestructuras

| | | | | | |
|---|------------------------|----|---|-------------------------|----|
|  | Bien público afectado: | 33 |  | Bien público destruido: | 13 |
|---|------------------------|----|---|-------------------------|----|

Fuente: Unidades de Monitoreo - SNDGR. 05/03/2021 15:00

4. Detalle de afectaciones por provincias (Desde 01 de octubre del año 2020 a la fecha)

| PROVINCIA | No. de Eventos | Personas Fallecidas | Heridos | *Personas Impactadas | Familias Afectadas | Familias Damnificadas | Viviendas Afectadas | Viviendas Destruídas | U. Educativas Afectadas | U. de Salud Afectadas | Puentes Afectados | Puentes Destruídos | Metros de Vías Afectadas | Bien Público Afectado | Bien Público Destruído | Superficie agrícola impactada |
|------------------|----------------|---------------------|-----------|----------------------|--------------------|-----------------------|---------------------|----------------------|-------------------------|-----------------------|-------------------|--------------------|--------------------------|-----------------------|------------------------|-------------------------------|
| Azuay | 17 | 0 | 1 | 38 | 5 | 1 | 5 | 1 | 0 | 0 | 0 | 2 | 173 | 2 | 0 | 0 |
| Bolívar | 19 | 0 | 0 | 10 | 4 | 0 | 4 | 0 | 0 | 0 | 1 | 0 | 454 | 1 | 0 | 0 |
| Cañar | 4 | 0 | 0 | 27 | 5 | 1 | 7 | 1 | 0 | 0 | 1 | 0 | 0 | 1 | 0 | 0 |
| Carchi | 11 | 0 | 0 | 7 | 2 | 1 | 2 | 1 | 0 | 0 | 0 | 0 | 295 | 0 | 0 | 0 |
| Chimborazo | 23 | 2 | 3 | 695 | 83 | 31 | 50 | 33 | 0 | 1 | 4 | 0 | 4167 | 4 | 5 | 123,4 |
| Cotopaxi | 7 | 0 | 0 | 14 | 3 | 0 | 9 | 0 | 0 | 0 | 0 | 0 | 90 | 1 | 0 | 0 |
| El Oro | 74 | 5 | 3 | 155 | 33 | 4 | 43 | 4 | 0 | 0 | 3 | 0 | 1274 | 4 | 2 | 5,75 |
| Esmeraldas | 37 | 0 | 0 | 653 | 173 | 2 | 174 | 1 | 0 | 0 | 0 | 0 | 1150 | 1 | 0 | 0,18 |
| Galápagos | 2 | 0 | 0 | 0 | 0 | 0 | 0 | 0 | 0 | 0 | 0 | 0 | 0 | 0 | 0 | 0 |
| Guayas | 37 | 0 | 1 | 247 | 76 | 13 | 73 | 13 | 4 | 0 | 0 | 0 | 15 | 0 | 0 | 0 |
| Imbabura | 37 | 0 | 0 | 73 | 20 | 0 | 20 | 0 | 0 | 0 | 0 | 0 | 2715 | 0 | 0 | 0 |
| Loja | 28 | 0 | 2 | 97 | 24 | 2 | 24 | 2 | 2 | 0 | 0 | 0 | 1364,5 | 0 | 0 | 0,4 |
| Los Ríos | 35 | 0 | 0 | 943 | 275 | 4 | 288 | 3 | 1 | 0 | 0 | 0 | 1214 | 2 | 0 | 196,5 |
| Manabí | 37 | 1 | 0 | 837 | 196 | 8 | 196 | 7 | 0 | 6 | 0 | 1 | 474 | 1 | 0 | 0 |
| Morona Santiago | 16 | 0 | 1 | 318 | 55 | 11 | 30 | 11 | 1 | 0 | 0 | 1 | 230 | 2 | 0 | 26 |
| Napo | 13 | 0 | 0 | 86 | 22 | 0 | 15 | 0 | 0 | 0 | 0 | 0 | 2230 | 2 | 0 | 0 |
| Orellana | 6 | 0 | 0 | 5 | 2 | 0 | 1 | 0 | 0 | 0 | 1 | 0 | 0 | 0 | 0 | 0 |
| Pastaza | 15 | 0 | 2 | 43 | 9 | 1 | 15 | 14 | 1 | 0 | 0 | 0 | 41 | 0 | 0 | 0 |
| Pichincha | 120 | 0 | 9 | 124 | 31 | 1 | 42 | 1 | 1 | 0 | 0 | 0 | 3083 | 11 | 2 | 0 |
| Santa Elena | 2 | 0 | 0 | 52 | 8 | 0 | 8 | 0 | 0 | 0 | 0 | 0 | 0 | 0 | 0 | 0 |
| Santo Domingo De | 30 | 1 | 0 | 172 | 42 | 0 | 36 | 0 | 0 | 0 | 0 | 2 | 678 | 0 | 0 | 0 |
| Sucumbios | 14 | 0 | 0 | 227 | 54 | 0 | 54 | 0 | 1 | 0 | 0 | 1 | 270 | 0 | 0 | 0 |
| Tungurahua | 18 | 0 | 0 | 159 | 40 | 0 | 9 | 0 | 1 | 0 | 0 | 1 | 539 | 1 | 0 | 16,4 |
| Zamora Chinchipe | 12 | 0 | 0 | 36 | 6 | 5 | 11 | 2 | 0 | 0 | 1 | 4 | 359 | 0 | 4 | 6 |
| Total | 614 | 9 | 22 | 5018 | 1168 | 85 | 1116 | 94 | 12 | 7 | 11 | 12 | 20815,5 | 33 | 13 | 374,63 |

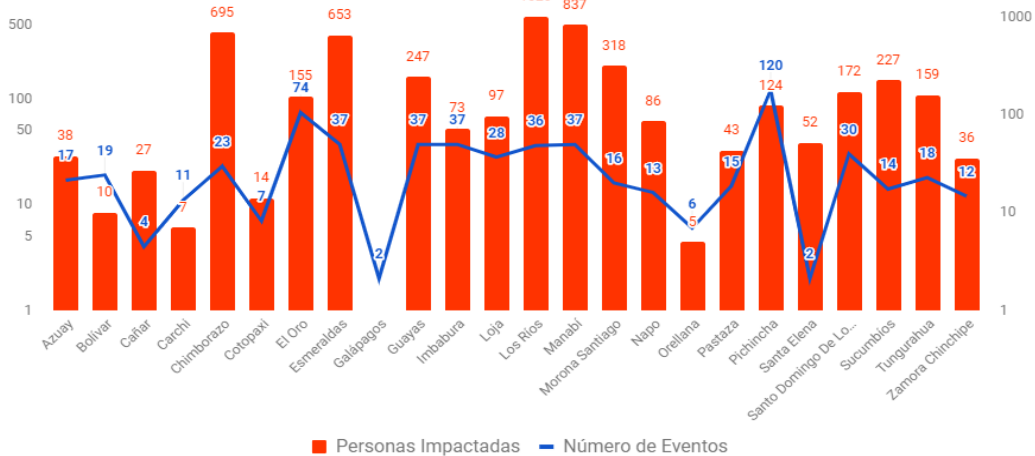
*Personas impactadas incluye personas afectadas y damnificadas; superficie agrícola impactada es el resultado de la combinación de Ha de cultivos afectados y perdidos.

Fuente: Unidades de Monitoreo - SNDGR. 05/03/2021 15:00

Informe de Situación - Época Lluviosa

Fecha y Hora de actualización: viernes, 05 de marzo de 2021 - 17:08:22

Número de Eventos vs Personas Impactadas



Fuente: Unidades de Monitoreo - SNDGR. 05/03/2021 15:00

A continuación, se presenta el detalle de personas fallecidas a causa de eventos relacionado con la época lluviosa:

| Provincia | Cantón | Parroquia | Sector | Evento | Fecha del Evento | Personas Fallecidas | Descripción |
|--------------------------------|---------------|--------------------------------|--|---------------------|------------------|---------------------|--|
| El Oro | Arenillas | Arenillas | Cascada Río Blanco | Inundación | 28/02/2021 | 4 | Por fuertes lluvias se suscitó la crecida del río Blanco en el sector La Cascada, que arrastró a una familia de 5 personas, de las cuales 1 logró salir por sus propios medios y por la fuerza de la corriente 4 personas fueron arrastradas, las mismas que río abajo fueron halladas sin vida. |
| Santo Domingo De Los Tsáchilas | Santo Domingo | Santo Domingo de los Colorados | Vía Chone km 21 Nuevo Israel. Barrió Corazones Unidos. | Colapso Estructural | 17/02/2021 | 1 | Por las fuertes precipitaciones, se suscitó el colapso de un muro sobre la pared de una vivienda quedando atrapada un menor de edad, la cual falleció. |
| El Oro | Piñas | Piñas, cabecera cantonal | Vía a la Cruz | Deslizamiento | 16/02/2021 | 1 | Por lluvias se registró un deslizamiento, el cual provocó el colapso estructural de una vivienda de construcción de concreto, afectando a 1 familia conformada por 5 personas, de las cuales 2 resultaron heridas quienes fueron trasladadas al Hospital Luis Moscoso donde al momento se encuentran estables y 1 fallecida. |
| Manabí | El Carmen | El Carmen | Nuevo Paraíso | Inundación | 24/01/2021 | 1 | Producto de las fuertes lluvias, se inundaron las calles del sector. UGR del GAD Cantonal indicó que un niño cayó por una alcantarilla. C.B. El Carmen realiza labores de ubicación del cuerpo, el cual fue hallado sin vida. |
| Chimborazo | Riobamba | San Juan | Pisicaz | Tormenta Eléctrica | 17/11/2020 | 1 | Debido a las condiciones atmosféricas se produjo una tormenta eléctrica producto de la cual cayó un rayo que ocasionó el fallecimiento de una persona. |
| Chimborazo | Riobamba | Punín | Ambug | Tormenta Eléctrica | 17/11/2020 | 1 | Debido a las condiciones atmosféricas se produjo una tormenta eléctrica producto de la cual cayó un rayo que ocasionó el fallecimiento de una persona de aproximadamente 74 años de edad. |
| Total | | | | | | 9 | |

5. Casos representativos y acciones de respuesta

Para la atención de eventos peligrosos por época lluviosa se activaron los siguientes COE y se han emitido las siguientes declaratorias de emergencia:

| Provincia | Cantón | Evento | Tipo de COE | Fecha de activación | Observación |
|-----------------------|----------|----------------------------|-----------------|---------------------|-------------|
| COE Provincial | | | | | |
| Esmeraldas | | Eventos por época lluviosa | COE Provincial | 02/03/2021 | |
| Chimborazo | | Deslizamiento | COE Provincial | 12/02/2021 | |
| Santo Domingo de | | Eventos por época lluviosa | COE Provincial | 24/02/2021 | |
| El Oro | El Guabo | Eventos por época lluviosa | MTT3 Provincial | 12/02/2021 | |
| COE Cantonal | | | | | |
| El Oro | Balsas | Balsas | COE Cantonal | 05/03/2021 | |

Informe de Situación - Época Lluviosa

Fecha y Hora de actualización: viernes, 05 de marzo de 2021 - 17:08:22

| | | | | | |
|------------------------------------|--------------|----------------------------|----------------------------|------------|---|
| Chimborazo | Riobamba | Inundación | COE Cantonal | 03/03/2021 | |
| Morona Santiago | Taisha | Vendaval | COE Cantonal | 16/02/2021 | |
| Azuay | Santa Isabel | Colapso Estructural | COE Cantonal | 01/03/2021 | Por incremento de caudal de ríos, colapso puente Rircay |
| Chimborazo | Chunchi | Deslizamiento | COE Cantonal | 12/02/2021 | |
| Manabí | Chone | Eventos por época lluviosa | COE Cantonal | 01/03/2021 | |
| Esmeraldas | Quinindé | Eventos por época lluviosa | COE Cantonal | 20/01/2021 | |
| Esmeraldas | Esmeraldas | Eventos por época lluviosa | COE Cantonal | 01/03/2021 | |
| Declaratorias de emergencia | | | | | |
| Chimborazo | Chunchi | Deslizamiento | Declaratoria de emergencia | 12/02/2021 | Por la eminente amenaza, exposición y afectación producida por deslizamiento y agrietamientos y demás zonas de influencia de los eventos presentados y de público conocimiento en el sector la Armenia parroquia La Matriz del cantón Chunchi |
| Manabí | Chone | Eventos por época lluviosa | Declaratoria de emergencia | 01/03/2021 | Pendiente la resolución, hasta recopilar la información en campo. |
| Azuay | Santa Isabel | Colapso Estructural | Declaratoria de emergencia | 01/03/2021 | Por la emergencia en la zona de Sulupali Grande y comunidades adyacentes, causadas por el desbordamiento del río Rircay. |

Entre los casos más representativos ocurridos durante los últimos 15 días podemos mencionar los siguientes:

- **Los Ríos/ Valencia/ La Unión/ Calle Quevedo – Sector San Agustín – Sector Luis Felipe Díaz – Lotización Santa Rosa**, el 05/03/2021 debido a lluvias se produjo la acumulación de aguas lluvias, CB de Valencia se encuentra realizando barrido de afectaciones, al momento se registran: 14 viviendas mixtas de cemento, caña y madera afectada con ingreso de agua, 15 familias de 67 integrantes afectados en sus viviendas. 300 metros lineales afectados con leve acumulación de aguas lluvias, adicional a ello técnico de UGR Valencia se encuentra en camino al sector Luis Felipe y Lotización Santa Rosa.
- **Los Ríos/ Quinsaloma/ Quinsaloma / Rcto. Los Ángeles – Rcto La Ercilia - Rcto. Estero de Piedra**, el 05/03/2021 debido a las fuertes lluvias suscitadas en horas de la madrugada se produjo acumulación de aguas lluvias, jefa política reportó ingreso de agua en viviendas del recinto mencionado, al momento se reportan las siguientes afectaciones 4 viviendas de cemento afectadas con ingreso leve de agua, 4 familias con 15 integrantes que se mantienen en sus hogares. UGR Quinsaloma se dirige al sitio para realizar el respectivo levantamiento EVIN.
- **Los Ríos/ Ventanas/ Chacarita/ Rcto. el Pailón - Vía Chacarita**, el 05/03/2021 debido a las fuertes lluvias se produjo el desbordamiento del Río Suquibí y del estero Chilindín, afectando 1 km de carretero bajo agua. Cuerpo de Bomberos de Ventanas informan que el nivel de agua en la carretera descendió en su totalidad sin novedad alguna, así mismo técnico de UGR Ventanas se encuentra en el sitio realizando barrido de información.
- **Imbabura/Ibarra/San Francisco/Ciudadela Rosa Paredes**, el 05/03/2021 debido a lluvias ocurridas en el sector provocaron el colapso del sistema de alcantarillado y agua potable, el cual se encuentra con abundante basura y sedimentos de lodo, piedras, lo cual obstaculizan el sistema de alcantarillado, esto produce que el agua y la tierra arrastrada ingrese a las viviendas. Personal del GAD Ibarra, Cuerpo de bomberos y Cruz Roja realizaron trabajos de adecentamiento, limpieza, retiro de escombros, personal del SNGRE realizó la Evaluación Inicial de Necesidades, se vieron afectadas 8 viviendas (8 familias 37 personas). Las mismas que se encuentran en sus mismos inmuebles.
- **El Oro/Balsas/Balsas, cabecera cantonal/ Varios sectores (Cdla. Primero de Mayo, Ciudadela Central, Los Vergeles)** el 04/03/2021 por lluvias se registraron varias afectaciones, autoridades locales como: Alcalde, Jefe Político, intendente, comisario de Balsas; en conjunto con Gobernador de la provincia de El Oro realizaron recorridos de los sectores afectados. CB de Balsas, Piñas, Santa Rosa con apoyo del GAD Provincial realizan la dotación de agua potable. Se mantienen las siguientes afectaciones: 13 viviendas afectadas, 17 familias 42 personas afectadas, 1 vivienda destruida, 1 familia de 1 persona resultó damnificada y se encuentra en casa acogiente, 1 puente afectado y al momento se encuentra cerrado el paso vehicular, 30% del servicio eléctrico afectado, 100% del servicio de agua potable afectado, COE Cantonal de Balsas se mantiene activo por la emergencia y articula acciones para atención al evento.
- **El Oro/Balsas/Balsas, cabecera cantonal/Milagro, vía Balsas – Milagro**, el 04/03/2021 por lluvias se registraron varios deslizamientos que afecta en varios tramos de la vía de tercer orden, obstaculizando parcialmente al tránsito vehicular, además de 1 puente afectado. Se reportan 20 metros de vía afectada y 1 puente afectado, SNGRE coordina con GAD Provincial para envío de personal y maquinaria al sitio.
- **Guayas / Alfredo Baquerizo Moreno "Jujan" / Alfredo Baquerizo Moreno, Cabecera Cantonal / Recinto El Tesoro, Recinto Mata Palo, Recinto El Jobo, Recinto la Libertad y Recinto El Carmen**, el 03/03/2021 A causa de las lluvias y vientos fuertes se registraron algunas afectaciones, GAD Cantonal realizó el levantamiento de información, reportando las siguientes afectaciones: Recinto El Tesoro: 1 vivienda destruida de construcción caña (colapsada en su totalidad y pérdidas de enseres), 1 familia, 2 personas

Informe de Situación - Época Lluviosa

Fecha y Hora de actualización: viernes, 05 de marzo de 2021 - 17:08:22

damnificadas (la familia se encuentra en casa de acogida), 8 viviendas afectadas (construcción mixta de caña y madera, la afectación fue de desprendimiento y caída de techos afectación de enseres), 8 familias, 27 personas afectadas (las familias se encuentran en sus inmuebles). Recinto La Libertad: 10 viviendas afectadas (construcción de caña, la afectación fue de desprendimiento y caída de techos afectación de enseres) 10 familias, 39 personas afectadas (las familias se encuentran en sus inmuebles). Recinto Mata de Palo: 16 viviendas afectadas (construcción mixta de caña y madera, la afectación fue de desprendimiento y caída de techos afectación de enseres) 16 familias, 51 personas afectadas (las familias se encuentran en sus inmuebles). Recinto El Carmen: 3 viviendas afectadas (construcción mixta de caña y madera, la afectación fue de desprendimiento y caída de techos afectación de enseres) 3 familias, 14 personas afectadas (las familias se encuentran en sus inmuebles). Recinto Jobito: 6 viviendas afectadas (construcción mixta de caña y madera, la afectación fue de desprendimiento y caída de techos afectación de enseres) 6 familias, 24 personas afectadas (las familias se encuentran en sus inmuebles).

- **Chimborazo / Riobamba / Lizarzaburu / Varios sectores**, el 02/03/2021, debido a las lluvias registradas se produjeron inundaciones en varios sectores de la parroquia. MSP informó que el Centro de Salud de Lizarzaburu se inundó, SNGRE trasladó al centro de salud 2 bombas de succión de agua para desalojo de agua, se reportó afectación a 2 viviendas en el barrio Retamal con el ingreso de agua, maquinaria de la Municipalidad cantonal junto a personal del Cuerpo de Bomberos, Agentes de Tránsito, EMAPAR y Policía Nacional realizaron la limpieza de los sedimentos y escombros que fueron arrastrados, para la atención del evento se reunió el COE Cantonal Riobamba. La UGR GAD Riobamba se encuentra realizando levantamiento de informe EVIN.
- **Manabí/San Vicente/San Vicente, Cabecera Cantonal/Briceño**, el 01/03/2021, por lluvias suscitadas se produjo una inundación, dejando 5 familias afectadas (5 viviendas, 22 personas) mismas que fueron trasladadas a casa de familia acogiente. CB realizó trabajo de evacuación del agua y limpieza de las viviendas. SNGRE realizó la entrega de asistencia humanitaria a las familias afectadas con apoyo de personal de UGR GAD Cantonal. Las familias afectadas permanecen en casa de familia acogiente de manera indefinida.
- **Esmeraldas/ Esmeraldas/ 5 de Agosto/ Isla Luis Vargas Torres**, el 01/03/2021, debido a lluvias suscitadas se desbordó el río Esmeraldas, suscitándose una inundación en el sector. SNGRE confirma la afectación de 100 viviendas, 100 familias conformadas por 400 personas, quienes se encuentran pernoctando en sus viviendas. UGR - GAD Cantonal Esmeraldas continúa realizando Evaluación de Necesidades. SNGRE gestiona asistencia con Organizaciones No Gubernamentales para la atención de las familias.
- **Esmeraldas/Rioverde/Chontaduro/Sectores: El Palmar, Zapatillo, Julián, La Sierpe y Zapallo**, el 01/03/2021, por lluvias, se produjo el desbordamiento del río Rioverde, suscitándose la inundación de varios sectores, afectando a 39 viviendas, 39 familias de 126 personas y 200 metros lineales de la vía La Serpie (tercer orden) afectada. La Unidad de Gestión de Riesgos, SNGRE y la Organización Red de Mujeres confirmaron los eventos y realizaron levantamiento de información.
- **Manabí/Chone/ Santa Rita/ Varios sectores**, el 01/03/2021, por lluvias se produjo el incremento del caudal del río Mosquito, ocasionando una inundación que afectó a 80 viviendas, 80 familias (340 personas). UGR GAD realizó el levantamiento de la información en sectores afectados, Cuerpo de Bomberos realizó la limpieza de las viviendas afectadas y brindó apoyo en el levantamiento de la información.
- **Azuay/Santa Isabel/Santa Isabel/Sulupali Grande**, el 01/03/2021, por lluvias se suscitó la creciente del río Rircay que ocasionó el colapso estructural de un puente que conecta a la comunidad de Sulupali. Para la atención del evento se reunió el COE Cantonal y declaró en emergencia la zona de Sulupali Grande y comunidades adyacentes, causadas por el desbordamiento del río Rircay. Personal del Cuerpo de Bomberos Santa Isabel colaboró en el lugar del evento, Técnico de Gestión de Riesgos Santa Isabel informa que se encuentran a la espera de la maquinaria de la Prefectura para realizar un mantenimiento de la vía, adicional indica que en lo posterior se realizarán estudios para determinar si se puede reconstruir el puente colapsado o si se puede construir en otro sector.
- **El Oro/Arenillas/Arenillas, cabecera cantonal/Cascada Río Blanco**, el 28/02/2021, por fuertes lluvias se suscitó la crecida del río Blanco en el sector La Cascada, lo que ocasionó que una familia de 5 personas fuera arrastrada por la corriente, de las cuales 1 persona logró salir por sus propios medios y las otras 4 personas fueron arrastradas río abajo, las mismas fueron halladas sin vida. Coordinador Zonal 7 SNGRE participó en reunión de PMU para coordinar acciones con GAD Arenillas, GAD Huaquillas en coordinación con la Gobernación de El Oro, Cuerpo de Bomberos, Policía Nacional y Fuerzas Armadas participaron en las operaciones de búsqueda.
- **Cañar/Azogues/Azogues/Mercado Sucre**, el 28/02/2021, a causa de las lluvias suscitadas se desbordó el río Burgay dejando las siguientes afectaciones: la estructura del Mercado Mayorista Sucre colapsado parcialmente, 1 vivienda parcialmente colapsada (1 familia, 7 personas permanecen en casa de familia acogiente), 5 viviendas evacuadas por precaución (5 familias, 20 personas aproximadamente permanecen en casa de familias acogientes). Cuerpo de Bomberos Azogues colaboró en la atención del evento. SNGRE con fecha 02/03/2021 realizó entrega de asistencia humanitaria, además técnico de la UGR de Azogues informa que maquinaria realiza trabajos de refuerzo en las escolleras del río y se están realizando obras de mitigación en las zonas donde podrían ocurrir eventos adversos.
- **Morona Santiago/Taisha / Tuuintentza/Centro Shuar Tukup**, el 14/02/2021 debido a las condiciones atmosféricas se produjo un vendaval que afectó varias viviendas. Para la atención del evento se activó el COE provincial de Morona Santiago y el COE Cantonal de Taisha. Brigada de Selva 17 Pastaza acantonada en Taisha conjuntamente con el Distrito de Salud 14D05 el 16 y 17 de febrero de 2021 realizaron la entrega de agua y ropa para niños y adultos. GAD-Provincial de Morona Santiago-CEFAS, MIES-SNGRE,

Informe de Situación - Época Lluviosa

Fecha y Hora de actualización: viernes, 05 de marzo de 2021 - 17:08:22

realizaron la entrega de asistencia humanitaria. GAD-Cantonal de Taisha. GAD-Cantonal de Taisha luego de realizar el levantamiento de información determinó las siguientes afectaciones:

Comunidad Tukup

- o Afectados: 25 familias; 125 personas (familias con daños en viviendas y cultivos)
- o Damnificados: 11 familias; 72 personas
- o Viviendas afectadas: 27
- o Viviendas destruidas: 11
- o Unidad Educativa afectada: 1 (Unidad Educativa Cesar Tukup)
- o Bienes públicos afectados: 2 (Residencia de Médicos, Casa Comunal)
- o Cultivos destruidos: 11 ha.
- o 200 metros lineales de caminos de herradura obstaculizados

Comunidad Yawants

- o Afectados: 28 familias; 116 personas (2 familias con daños en viviendas y cultivos; 26 familias con daños solo en cultivos)
- o Viviendas afectadas: 2
- o Cultivos destruidos: 15 ha.)

- **Chimborazo/Chunchi/Chunchi, cabecera cantonal/Armenia, Río Guataxi afluente del río Chanchán**, el 12/02/2021, debido a las lluvias se produjo un deslizamiento que taponó el río Picay, afluente del río Chanchán, provocando varias afectaciones. Para la atención del evento se activó el COE provincia de Chimborazo y el COE Cantonal de Chunchi donde se han coordinado las actividades para el levantamiento y evaluación de afectaciones, análisis técnico de la situación actual, activación de alojamientos temporales, entrega de asistencia humanitaria, seguridad ciudadana, atención integral de la población afectadas entre otras actividades.

Al momento se mantiene activos los siguientes alojamientos temporales:

- o Ex Unidad Educativa Pompilio Llona (Huigra):3 familias, 10 personas
- o Colegio Técnico Agropecuario 4 de julio: 2 familias, 7 personas (Chunchi)
- o Coliseo Dr. Severo Espinoza: 6 familias, 23 personas (Chunchi)
- o Convento Parroquial de Chunchi: 31 adultos mayores
- o Familias acogientes (Huigra): 2 familias, 7 personas
- o Familias acogientes (Chunchi):3 familias, 9 personas

Las afectaciones reportadas son:

- o 30 viviendas destruidas
- o 38 viviendas afectadas
- o 89 personas damnificadas en Chunchi
- o 625 personas afectadas (225 en Chunchi y 370 en Huigra)
- o Personas impactadas 714
- o 2 personas heridas
- o Vía de tercer orden afectada Chunchi – La Armenia – Huigra (Cerrada)
- o 2 puentes afectados
- o 115 ha con afectación total agrícola de pastos
- o 193 animales afectados (bovinos)
- o 25 animales afectados (porcinos)
- o 500 animales afectados (especies menores).
- o 214 animales muertos (bovinos).
- o 25 animales muertos (porcinos).
- o 450 animales muertos (especies menores).
- o Línea férrea afectada
- o 1 Sistema de captación agua potable afectado (Huigra)
- o 50 % del sistema de Agua potable afectado
- o 1 Sistema de Riego afectado (sector la Armenia)
- o Estación hidrológica del INAMHI h0375 Chanchan DJ Guataxi, destruida
- o Red de alcantarillado 500m afectado y se suspende la planta de tratamiento de aguas residuales del Cantón Chunchi ubicado en el Sector la Armenia.

Informe de Situación - Época Lluviosa

Fecha y Hora de actualización: viernes, 05 de marzo de 2021 – 17:08:22

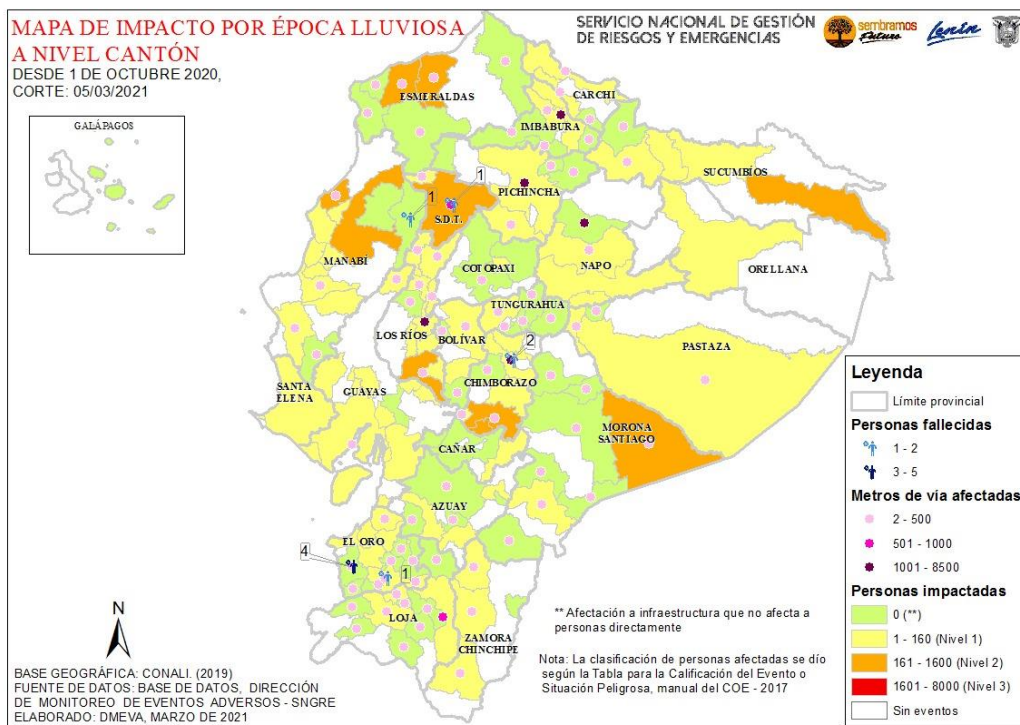
6. Asistencia Humanitaria octubre 2020 –hasta la fecha

A continuación, se detalla la entrega de asistencia humanitaria por época lluviosa desde 01 de octubre del año 2020 a la fecha:

| PROVINCIA | KIT COMPLEMENTARIO DE ALIMENTOS | KIT DE PRIMERA RESPUESTA (KPRH) | RACIONES ALIMENTICIAS 24H | REFRIGERIO | KIT DE ASEO PERSONAL | KIT DE VESTIR | TOALLAS DE BAÑO | CAMAS | COBIJAS/ FRAZADAS | COLCHONES | KIT DE DORMIR | KIT DE VAJILLA | KIT DE LIMPIEZA (ALBERGUE) | MOSQUITERAS, REDES DE CAMA | KIT MENAJE DE COCINA COMUNITARIO | MASCARILLAS | REPELENTE | AGUA DISTRIBUIDA EN TANQUEROS gal (POTABLE) | PASTILLAS POTABILIZADORAS | BIDONES PARA AGUA | PURIFICADORES DE AGUA | LÁMINAS DE ZINC | CLAVOS lb. | KIT ESCOLAR | OTROS | |
|--------------------------------|---------------------------------|---------------------------------|---------------------------|------------|----------------------|---------------|-----------------|------------|-------------------|------------|---------------|----------------|----------------------------|----------------------------|----------------------------------|-------------|-----------|---|---------------------------|-------------------|-----------------------|-----------------|------------|-------------|-------------|---|
| Azuay | 0 | 2 | 0 | 0 | 0 | 0 | 0 | 0 | 16 | 16 | 0 | 0 | 0 | 0 | 0 | 0 | 0 | 59400 | 0 | 0 | 0 | 0 | 0 | 0 | 53 | |
| Bolívar | 1 | 0 | 0 | 0 | 0 | 0 | 0 | 0 | 0 | 0 | 4 | 1 | 2 | 0 | 0 | 0 | 0 | 0 | 0 | 0 | 0 | 0 | 0 | 0 | 0 | |
| Carchi | 1 | 0 | 0 | 0 | 2 | 0 | 0 | 0 | 2 | 1 | 0 | 0 | 2 | 0 | 0 | 0 | 0 | 0 | 0 | 0 | 0 | 0 | 0 | 0 | 12 | |
| Chimborazo | 2 | 0 | 0 | 0 | 40 | 0 | 0 | 230 | 248 | 194 | 15 | 39 | 6 | 0 | 26 | 0 | 0 | 0 | 0 | 31 | 0 | 0 | 0 | 0 | 1555 | |
| Cotopaxi | 0 | 0 | 0 | 0 | 4 | 0 | 0 | 0 | 20 | 0 | 10 | 4 | 0 | 0 | 0 | 0 | 0 | 0 | 0 | 0 | 0 | 0 | 0 | 0 | 15 | |
| El Oro | 0 | 0 | 0 | 0 | 0 | 0 | 0 | 0 | 27 | 27 | 0 | 0 | 0 | 0 | 22 | 0 | 0 | 0 | 0 | 0 | 0 | 0 | 0 | 0 | 89 | |
| Guayas | 31 | 0 | 0 | 0 | 0 | 0 | 0 | 0 | 0 | 0 | 108 | 33 | 24 | 108 | 1 | 0 | 0 | 0 | 0 | 0 | 0 | 0 | 0 | 0 | 62 | |
| Imbabura | 0 | 0 | 0 | 0 | 1 | 0 | 0 | 0 | 1 | 0 | 0 | 0 | 1 | 0 | 0 | 0 | 0 | 0 | 0 | 0 | 0 | 0 | 0 | 0 | 0 | |
| Loja | 0 | 0 | 0 | 0 | 14 | 0 | 0 | 0 | 17 | 17 | 3 | 11 | 2 | 3 | 0 | 0 | 0 | 0 | 0 | 0 | 0 | 0 | 0 | 0 | 0 | |
| Los Ríos | 1 | 0 | 134 | 0 | 0 | 0 | 0 | 0 | 0 | 6 | 36 | 47 | 57 | 0 | 0 | 0 | 0 | 0 | 0 | 0 | 0 | 0 | 0 | 0 | 45 | |
| Manabí | 0 | 0 | 0 | 0 | 0 | 0 | 0 | 69 | 155 | 168 | 0 | 86 | 40 | 0 | 0 | 682 | 0 | 0 | 73 | 233 | 0 | 0 | 0 | 0 | 161 | |
| Napo | 12 | 0 | 0 | 0 | 10 | 0 | 0 | 0 | 0 | 0 | 0 | 10 | 10 | 0 | 0 | 0 | 18 | 0 | 0 | 0 | 0 | 20 | 2 | 0 | 0 | |
| Pastaza | 0 | 0 | 0 | 0 | 0 | 0 | 0 | 0 | 0 | 0 | 11 | 0 | 4 | 0 | 0 | 0 | 0 | 0 | 0 | 0 | 0 | 0 | 0 | 0 | 19 | 0 |
| Pichincha | 3 | 0 | 0 | 6 | 8 | 12 | 7 | 0 | 7 | 2 | 0 | 0 | 0 | 0 | 0 | 0 | 0 | 0 | 0 | 0 | 0 | 0 | 0 | 0 | 3 | |
| Santa Elena | 0 | 0 | 0 | 0 | 0 | 0 | 0 | 0 | 0 | 0 | 12 | 7 | 6 | 12 | 0 | 0 | 0 | 0 | 0 | 0 | 0 | 0 | 0 | 0 | 0 | |
| Santo Domingo De Los Tsáchilas | 14 | 0 | 0 | 0 | 13 | 0 | 32 | 11 | 32 | 24 | 2 | 9 | 22 | 19 | 0 | 50 | 0 | 0 | 14 | 2 | 1 | 0 | 0 | 0 | 59 | |
| Sucumbios | 6 | 0 | 0 | 0 | 4 | 0 | 0 | 0 | 0 | 0 | 0 | 2 | 1 | 0 | 0 | 0 | 0 | 0 | 0 | 0 | 0 | 0 | 0 | 0 | 0 | |
| Tungurahua | 0 | 0 | 0 | 0 | 0 | 0 | 6 | 6 | 6 | 6 | 0 | 4 | 4 | 0 | 0 | 0 | 0 | 0 | 0 | 0 | 0 | 0 | 0 | 0 | 62 | |
| Zamora Chinchipe | 3 | 0 | 0 | 0 | 6 | 0 | 0 | 0 | 6 | 6 | 0 | 3 | 0 | 0 | 0 | 0 | 0 | 0 | 0 | 0 | 0 | 0 | 0 | 0 | 0 | |
| Total | 74 | 2 | 134 | 6 | 102 | 12 | 39 | 316 | 537 | 467 | 201 | 257 | 181 | 164 | 27 | 732 | 18 | 59400 | 87 | 266 | 1 | 20 | 2 | 19 | 2116 | |

Fuente: Unidades de Monitoreo - SNDGR. 05/03/2021 15:00

7. Mapa



Informe de Situación - Época Lluviosa

Fecha y Hora de actualización: viernes, 05 de marzo de 2021 – 17:08:22

8. Recomendaciones

A toda la ciudadanía se recomienda:

1. Aliste su mochila de emergencias ante una inminente evacuación.
2. Desconecte todo artefacto eléctrico y procure alejarse de postes con cableado eléctrico dentro de áreas inundadas.
3. No intente cruzar aguas corrientosas si el nivel del agua sobrepasa sus rodillas.
4. Si no puede salir ante crecientes, busque lugares altos para protegerse.
5. Manténgase informado a través de fuentes oficiales del Gobierno Nacional.

A las instituciones públicas y privadas que conforman el **Sistema Nacional Descentralizado de Gestión de Riesgos**, se recomienda mantener el trabajo coordinado, e informarse a través de las fuentes oficiales.

Elaborado por: Analista de Sala de Situación y Monitoreo

Aprobado por: Director de Monitoreo de Eventos Adversos