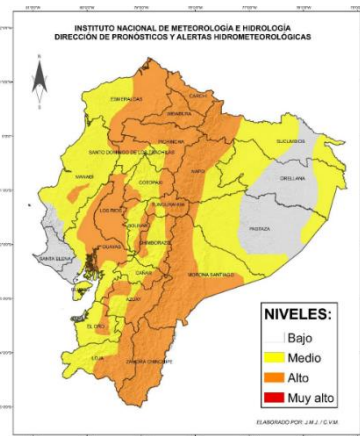


1. Identificación del evento peligroso



Situación peligrosa:	Época Lluviosa
Localización:	A nivel nacional
Fecha de inicio y cierre de situación peligrosa:	Desde el 01 de octubre de 2020 hasta la actualidad
Descripción de la situación:	De acuerdo a los patrones de precipitaciones los cuales están controlados por la interacción de los sistemas de circulación atmosférica y por la compleja topografía (Cordillera de los Andes), la Zona de Convergencia Intertropical (ITCZ) y el transporte de humedad de la Cuenca Amazónica unido a la vulnerabilidad de ciertos territorios, originan la ocurrencia de eventos peligrosos a lo largo de todo el territorio ecuatoriano. Al momento las provincias que registran mayor afectación por eventos de tipo época lluviosa son: Los Ríos, Manabí, Morona Santiago, Sucumbíos, Chimborazo y Guayas.

2. Situación Hidrometeorológica



Según el **Boletín Meteorológico Nro. 009**, emitido por el INAMHI con vigencia desde las 16h00 del 26 de febrero hasta las 19h00 del 03 de marzo de 2021, indica que el nivel de amenaza meteorológica es **MEDIO** y **ALTO**. Se prevé el incremento de lluvias acompañadas de tormentas eléctricas (color naranja). El detalle a continuación:

Región Litoral: Las lluvias se intensificarán en horas de la noche y madrugada. Las zonas con mayor nivel de amenaza se localizarán en el interior de la región, con mayor relevancia a partir del 28 de febrero.

Región Sierra: Las lluvias se presentarán en varios casos con tormentas eléctricas, principalmente en horas de la tarde y noche. Adicionalmente se presentará niebla.

Región Amazónica: Se prevé que las mayores intensidades de lluvias se registren en la zona sur y estribación de cordillera de la región. También existirá presencia de niebla.

ESTADO DE RÍOS

En el monitoreo realizado por las Unidades de Monitoreo del SNGRE, se presenta las situaciones anómalas en los ríos del país, referente a desborde o tendencia al aumento de nivel:

Provincia	Cantón	Parroquia	Sector	Nombre del Río
Desbordado (2)				
Esmeraldas	Quinindé	Rosa Zárate (Quinindé), Cabecera Cantonal	6 de Diciembre	Blanco
Esmeraldas	Rioverde	Rioverde, Cabecera Cantonal	El Alto, Zandoval	Rioverde
Esmeraldas	Rioverde	Chumundé	Meribe, Las Guantas	
Con tendencia a aumentar de nivel (6)				
Azuay	Santa Isabel	Santa Isabel (Chaguarurco), cabecera cantonal	Sulupali Grande	Rircay
El Oro	El Guabo	La Iberia	La Iberia	Río Jubones
Esmeraldas	Quinindé	Malimpia	El Viudo	Blanco
Esmeraldas	Quinindé	Chura (Chancama) (Cab. En El Yerbero)	Salinas	Esmeraldas
Esmeraldas	Quinindé	Rosa Zárate (Quinindé), Cabecera Cantonal	Quinindé	Quinindé
Esmeraldas	Quinindé	Viche	Puente de Viche	Viche
Con tendencia a disminuir de nivel (13)				
Cañar	Biblián	Biblián, cabecera cantonal	Varios Sectores	Burgay
Cañar	Azogues	Azogues	Mercado Sucre	
El Oro	Arenillas	Rio Blanco		Río Blanco
El Oro	Arenillas	Arenillas, cabecera cantonal	Voluntad de Dios	Quebrada el Pénjamo
El Oro	Piñas	La Bocana	Cabecera parroquial	Río La Bocana
Manabí	Chone	Chone, Cabecera Cantonal	Varios Sectores	Río Garrapata

Informe de Situación - Época Lluviosa





Fecha y Hora de actualización: martes, 02 de marzo de 2021 - 17:20:14

Manabí	Chone	Canuto	Varios Sectores	Río Grande
Los Ríos	Babahoyo	Clemente Baquerizo	El Palmar	San Pablo
Los Ríos	Babahoyo	Febres Cordero (Las Juntas) (Cab. en Mata de Cacao)	Rcto. La Rosita	La Marcelina
Los Ríos	Babahoyo		Isla María	Las Juntas
Los Ríos	Babahoyo		Rcto, Santanderiana	Atío
Los Ríos	Babahoyo		Las Cañitas	Chilintomo
Los Ríos	Babahoyo	Caracol	Caracol	Caracol
Los Ríos	Babahoyo	La Unión	Rcto. Las Malvinas	La Clementina



3. Afectaciones - Resumen

Del 01 de octubre 2020 a la fecha, por la época lluviosa, se registraron las siguientes afectaciones:


Personas:

	Fallecidos:	5		Heridos:	22
	Personas afectadas:	3759		Personas damnificadas:	315


Viviendas:

	Viviendas afectadas:	831
	Viviendas destruidas:	90



Servicios básicos esenciales

	Vías de primer orden afectadas (m)	6973,5
	Vías de segundo orden afectadas (m)	3252,0
	Vías de tercer orden afectadas (m)	2065,0
	Total vías de acceso afectadas (metros lineales):	12290,5



Medios de vida y productividad

	Superficie agrícola con afectación parcial (ha)	209,55
	Superficie agrícola con afectación total o pérdida (ha)	138,98
	Total de superficie agrícola impactada (hectáreas):	348,53



Educación

	Unidades educativas afectadas	7
	Unidades educativas destruidas	0
	Total de unidades educativas impactadas	7

Salud y Atención Pre-hospitalaria:

	Centros de Salud afectados:	0
	Centros de Salud Destruídos	0
	Total de centros de Salud impactados:	0

Infraestructuras

	Bien público afectado:	29		Bien público destruido:	13
---	------------------------	----	---	-------------------------	----

Fuente: Unidades de Monitoreo - SNDGR. 02/03/2021 15:00

4. Detalle de afectaciones por provincias (Desde 01 de octubre del año 2020 a la fecha)

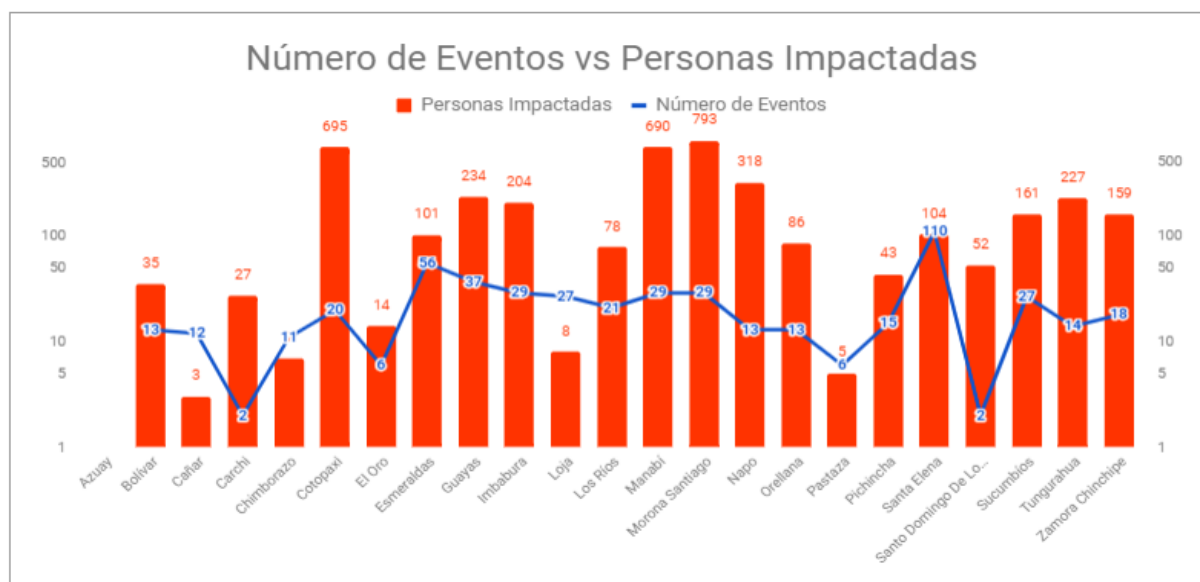
PROVINCIA	No. de Eventos	Personas Fallecidas	Heridos	*Personas Impactadas	Familias Afectadas	Familias Damnificadas	Viviendas Afectadas	Viviendas Destruídas	U. Educativas Afectadas	U. de Salud Afectadas	Puentes Afectados	Puentes Destruídos	Metros de Vías Afectadas	Bien Público Afectado	Bien Público Destruído	Superficie agrícola impactada
Azuay	13	0	1	35	4	1	4	1	0	0	0	2	138	2	0	0
Bolívar	12	0	0	3	1	0	1	0	0	0	1	0	189	1	0	0
Cañar	1			27	5	1	5	1	0	0	0	0	0	1	0	0
Carchi	11	0	0	7	2	1	2	1	0	0	0	0	295	0	0	0
Chimborazo	20	2	3	695	81	31	46	33	0	0	3	0	117	4	5	123,4
Cotopaxi	6	0	0	14	3	0	9	0	0	0	0	0	90	1	0	0
El Oro	55	1	3	101	23	3	21	3	0	0	2	0	854	2	2	5,65
Esmeraldas	37	0	0	234	68	2	69	1	0	0	0	0	1150	1	0	0,18
Guayas	29	0	1	204	41	10	38	10	0	0	0	0	15	0	0	0
Imbabura	27	0	0	8	2	0	2	0	0	0	0	0	480	0	0	0
Loja	21	0	2	78	18	2	18	2	2	0	0	0	1174,5	0	0	0,4
Los Ríos	27	0	0	684	192	4	205	3	0	0	0	0	214	2	0	196,5

Informe de Situación - Época Lluviosa
Fecha y Hora de actualización: martes, 02 de marzo de 2021 - 17:20:14

PROVINCIA	No. de Eventos	Personas Fallecidas	Heridos	*Personas Impactadas	Familias Afectadas	Familias Damnificadas	Viviendas Afectadas	Viviendas Destruídas	U. Educativas Afectadas	U. de Salud Afectadas	Puentes Afectados	Puentes Destruídos	Metros de Vías Afectadas	Bien Público Afectado	Bien Público Destruído	Superficie agrícola impactada
Manabí	29	1	0	793	185	8	185	7	0	0	0	1	474	1	0	0
Morona Santiago	13	0	1	318	55	11	29	11	1	0	0	1	185	2	0	0
Napo	13	0	0	86	22	0	15	0	0	0	0	0	2230	2	0	0
Orellana	6	0	0	5	2	0	1	0	0	0	1	0	0	0	0	0
Pastaza	15	0	2	43	9	1	15	14	1	0	0	0	41	0	0	0
Pichincha	110	0	9	104	26	1	50	1	1	0	0	0	2998	10	2	0
Santa Elena	2	0	0	52	8	0	8	0	0	0	0	0	0	0	0	0
Santo Domingo De Los Tsáchilas	27	1	0	161	39	0	34	0	0	0	0	2	678	0	0	0
Sucumbios	14	0	0	227	54	0	54	0	1	0	0	1	270	0	0	0
Tungurahua	18	0	0	159	40	0	9	0	1	0	0	0	539	0	0	16,4
Zamora Chinchipe	12	0	0	36	6	5	11	2	0	0	1	4	159	0	4	6
Suma total	518	5	22	4074	886	81	831	90	7	0	8	11	12290,5	29	13	348,53

*Personas impactadas incluye personas afectadas y damnificadas; superficie agrícola impactada es el resultado de la combinación de Ha de cultivos afectados y perdidos.

Fuente: Unidades de Monitoreo - SNDGR. 02/03/2021 15:00



Fuente: Unidades de Monitoreo - SNDGR. 02/03/2021 15:00

A continuación, se presenta el detalle de personas fallecidas a causa de eventos relacionado con la época lluviosa:

Provincia	Cantón	Parroquia	Sector	Evento	Fecha del Evento	Personas Fallecidas	Descripción
Santo Domingo De Los Tsáchilas	Santo Domingo	Santo Domingo de los Colorados	Vía Chone km 21 Nuevo Israel. Barrió Corazones Unidos.	Colapso Estructural	17/02/2021	1	Por las fuertes precipitaciones, se suscitó el colapso de un muro sobre la pared de una vivienda quedando atrapada un menor de edad, la cual falleció.
El Oro	Piñas	Piñas, cabecera cantonal	Vía a la Cruz	Deslizamiento	16/02/2021	1	Por lluvias se registró un deslizamiento, el cual provocó el colapso estructural de una vivienda de construcción de concreto, afectando a 1 familia conformada por 5 personas, de las cuales 2 resultaron heridas quienes fueron trasladadas al Hospital Luis Moscoso donde al momento se encuentran estables y 1 fallecida.
Manabí	El Carmen	El Carmen	Nuevo Paraíso	Inundación	24/01/2021	1	Producto de las fuertes lluvias, se inundaron las calles del sector. UGR del GAD Cantonal indicó que un niño cayó por una alcantarilla. C.B. El Carmen realiza labores de ubicación del cuerpo, el cual fue hallado sin vida.
Chimborazo	Riobamba	San Juan	Pisicaz	Tormenta Eléctrica	17/11/2020	1	Debido a las condiciones atmosféricas se produjo una tormenta eléctrica producto de la cual cayó un rayo que ocasionó el fallecimiento de una persona.
Chimborazo	Riobamba	Punín	Ambug	Tormenta Eléctrica	17/11/2020	1	Debido a las condiciones atmosféricas se produjo una tormenta eléctrica producto de la cual cayó un rayo que ocasionó el fallecimiento de una persona de aproximadamente 74 años de edad.

Informe de Situación - Época Lluviosa

Fecha y Hora de actualización: martes, 02 de marzo de 2021 - 17:20:14

5. Casos representativos y acciones de respuesta

Para la atención de eventos peligrosos por época lluviosa se activaron los siguientes COE y se han emitido las siguientes declaratorias de emergencia:

Provincia	Cantón	Evento	Tipo de COE	Fecha de activación	Observación
COE Provincial					
Esmeraldas		Eventos por época lluviosa	COE Provincial	02/03/2021	Reunión hoy a las 17:30
Chimborazo		Deslizamiento	COE Provincial	12/02/2021	
Santo Domingo de		Eventos por época lluviosa	COE Provincial	24/02/2021	
El Oro	El Guabo	Eventos por época lluviosa	MTT3 Provincial	12/02/2021	
COE Cantonal					
Morona Santiago	Taisha	Vendaval	COE Cantonal	16/02/2021	
Azuay	Santa Isabel	Colapso Estructural	COE Cantonal	01/03/2021	Por incremento de caudal de ríos, colapso puente Rircay
Chimborazo	Chunchi	Deslizamiento	COE Cantonal	12/02/2021	
Manabí	Chone	Eventos por época lluviosa	COE Cantonal	01/03/2021	
Esmeraldas	Quinindé	Eventos por época lluviosa	COE Cantonal	20/01/2021	
Esmeraldas	Esmeraldas	Eventos por época lluviosa	COE Cantonal	01/03/2021	
Declaratorias de emergencia					
Chimborazo	Chunchi	Deslizamiento	Declaratoria de emergencia	12/02/2021	Por la eminente amenaza, exposición y afectación producida por deslizamiento y agrietamientos y demás zonas de influencia de los eventos presentados y de público conocimiento en el sector la Armenia parroquia La Matriz del cantón Chunchi
Manabí	Chone	Eventos por época lluviosa	Declaratoria de	01/03/2021	Pendiente la resolución

Entre los casos más representativos ocurridos durante los últimos 15 días podemos mencionar los siguientes:

- **Esmeraldas/Rioverde/Rioverde/Sectores: El Alto, Vuelta Larga y Sandoval**, el 01/03/2021, por lluvias, se produjo el desbordamiento del río Rioverde, suscitándose la inundación de varios sectores, afectando a 26 viviendas, 26 familias de 85 personas. La Unidad de Gestión de Riesgos, SNGRE, Cuerpo de Bomberos y la Organización Red de Mujeres confirmaron los eventos y realizaron levantamiento de información.
- **Esmeraldas/Rioverde/Chontaduro/Sectores: El Palmar, Zapatillo, Julián, La Sierpe y Zapallo**, el 01/03/2021, por lluvias, se produjo el desbordamiento del río Rioverde, suscitándose la inundación de varios sectores, afectando a 39 viviendas, 39 familias de 126 personas y 200 metros lineales de la vía La Serpie (tercer orden) afectada. La Unidad de Gestión de Riesgos, SNGRE y la Organización Red de Mujeres confirmaron los eventos y realizaron levantamiento de información.
- **Manabí/Chone/ Santa Rita/ Varios sectores**, el 01/03/2021, por lluvias se produjo el incremento del caudal del río Mosquito, ocasionando una inundación que afectó a 80 viviendas, 80 familias (340 personas). UGR GAD realizó el levantamiento de la información en sectores afectados, Cuerpo de Bomberos realizó la limpieza de las viviendas afectadas y brindó apoyo en el levantamiento de la información.
- **Azuay/Santa Isabel/Santa Isabel/Sulupali Grande**, el 01/03/2021, por lluvias se suscitó la creciente del río Rircay que ocasionó el colapso estructural de un puente que conecta a la comunidad de Sulupali. Para la atención del evento se reunió el COE Cantonal, Personal del Cuerpo de Bomberos Santa Isabel colaboró en el lugar del evento, Técnico de la Unidad de Gestión de Riesgos Santa Isabel realizó levantamiento de información.
- **Cañar/Azogues/Azogues/Mercado Sucre**, el 28/02/2021, a causa de las lluvias suscitadas se desbordó el río Burgay dejando las siguientes afectaciones: la estructura del Mercado Mayorista Sucre colapsado parcialmente, 1 vivienda parcialmente colapsada (1 familia, 7 personas permanecen en casa de familia acogiente), 5 viviendas evacuadas por precaución (5 familias, 20 personas aproximadamente permanecen en casa de familias acogientes). Cuerpo de Bomberos Azogues colaboró en la atención del evento. SNRE realizó el levantamiento de información.
- **Pastaza/ Pastaza/ Simón Bolívar (cabecera en Mushullacta)/Comunidad Nanki**, el 18/02/2021, debido a las condiciones atmosféricas se produjo un vendaval, que dejó 7 viviendas afectadas, 13 viviendas destruidas, cultivos de plátano, 2 personas heridas y 1 escuela afectada. SNGRE monitorea el evento. MINEDUC el 19/02/2021 realizó la entrega de 19 kit escolares a los niños que perdieron sus medios de estudio.
- **Santo Domingo de Los Tsáchilas/ Río Verde/ Santo Domingo de los Colorados/ Coop. Cristo Vive, barrio Las Honduras**, el 17/02/2021, debido a la lluvia se suscitó el ingreso de agua en varias viviendas del sector. Cuerpo de Bomberos acudió al lugar

Informe de Situación - Época Lluviosa

Fecha y Hora de actualización: martes, 02 de marzo de 2021 - 17:20:14

para realizar la evacuación de agua y la limpieza al interior de las viviendas. Agentes de Control Municipal, pusieron en sitio seguro los enseres de los hogares. Obras Públicas del GAD Municipal colaboró con maquinaria para la limpieza del lugar y evitar futuros ingresos de agua a las viviendas. SNGRE CZ4 Santo Domingo coordinó con Patronato Municipal para la evaluación de daños y necesidades determinando que hubo 13 viviendas afectadas donde habitan 13 familias (78 personas).

- **Morona Santiago/Taisha / Tuuintentza/Centro Shuar Tukup**, el 14/02/2021 debido a las condiciones atmosféricas se produjo un vendaval que afectó varias viviendas. Para la atención del evento se activó el COE provincial de Morona Santiago y el COE Cantonal de Taisha. Brigada de Selva 17 Pastaza acantonada en Taisha conjuntamente con el Distrito de Salud 14D05 el 16 y 17 de febrero de 2021 realizaron la entrega de agua y ropa para niños y adultos. GAD-Provincial de Morona Santiago-CEFAS, MIES-SNGRE, realizaron la entrega de asistencia humanitaria. GAD-Cantonal de Taisha. GAD-Cantonal de Taisha luego de realizar el levantamiento de información determinó las siguientes afectaciones

Comunidad Tukup

- Afectados: 25 familias; 125 personas (familias con daños en viviendas y cultivos)
- Damnificados: 11 familias; 72 personas
- Viviendas afectadas: 27
- Viviendas destruidas: 11
- Unidad Educativa afectada: 1 (Unidad Educativa Cesar Tukup)
- Bienes públicos afectados: 2 (Residencia de Médicos, Casa Comunal)
- Cultivos destruidos: 11 ha.
- 200 metros lineales de caminos de herradura obstaculizados

Comunidad Yawants

- Afectados: 28 familias; 116 personas (2 familias con daños en viviendas y cultivos; 26 familias con daños solo en cultivos)
- Viviendas afectadas: 2
- Cultivos destruidos: 15 ha.)

- **Los Ríos /Babahoyo/ Febres Cordero/ Rcto. Santanderiana, Rcto. La Ángela, Rcto. Monserrate, Rcto. La Lucha, Rcto. Las Cañitas, La Alambra**, el 14/02/2021 por lluvias se produjo una inundación. UGR Babahoyo realizó la entrega de raciones alimentarias y el SNGRE realizó la entrega de kits de asistencia humanitaria en el Rcto. Las Cañitas, Rcto. La Macarena y Rcto. La Corona, en donde las familias se mantienen en sus viviendas pues el nivel del agua ha descendido en su totalidad.

Se reportan las siguientes afectaciones:

- 1 vía afectada de 100 metros lineales (vía de 3er orden)
- 115 viviendas afectadas con ingreso de agua.
- 95 familias con 300 personas afectadas.

- **Chimborazo/Chunchi/Chunchi, cabecera cantonal/Armenia, Río Guataxi afluente del río Chanchán**, el 12/02/2021, debido a las lluvias se produjo un deslizamiento que taponó el río Picay, afluente del río Chanchán, provocando varias afectaciones. Para la atención del evento se activó el COE provincia de Chimborazo y el COE Cantonal de Chunchi donde se han coordinado las actividades para el levantamiento y evaluación de afectaciones, análisis técnico de la situación actual, activación de alojamientos temporales, entrega de asistencia humanitaria, seguridad ciudadana, atención integral de la población afectadas entre otras actividades.

Al momento se mantiene activos los siguientes alojamientos temporales:

- Ex Unidad Educativa Pompilio Llona (Huigra):3 familias, 10 personas
- Colegio Técnico Agropecuario 4 de julio: 2 familias, 7 personas (Chunchi)
- Coliseo Dr. Severo Espinoza: 6 familias, 23 personas (Chunchi)
- Convento Parroquial de Chunchi: 31 adultos mayores
- Familias acogientes (Huigra): 2 familias, 7 personas
- Familias acogientes (Chunchi):3 familias, 9 personas

Las afectaciones reportadas son:

- 30 viviendas destruidas
- 38 viviendas afectadas
- 89 personas damnificadas en Chunchi
- 625 personas afectadas (225 en Chunchi y 370 en Huigra)
- Personas impactadas 714
- 2 personas heridas
- Vía de tercer orden afectada Chunchi – La Armenia – Huigra (Cerrada)
- 2 puentes afectados
- 115 ha con afectación total agrícola de pastos
- 193 animales afectados (bovinos)
- 25 animales afectados (porcinos)
- 500 animales afectados (especies menores).

Informe de Situación - Época Lluviosa

Fecha y Hora de actualización: martes, 02 de marzo de 2021 - 17:20:14

- o 214 animales muertos (bovinos).
- o 25 animales muertos (porcinos).
- o 450 animales muertos (especies menores).
- o Línea férrea afectada
- o 1 Sistema de captación agua potable afectado (Huigra)
- o 50 % del sistema de Agua potable afectado
- o 1 Sistema de Riego afectado (sector la Armenia)
- o Estación hidrológica del INAMHI h0375 Chanchan DJ Guataxi, destruida
- o Red de alcantarillado 500m afectado y se suspende la planta de tratamiento de aguas residuales del Cantón Chunchi ubicado en el Sector la Armenia.

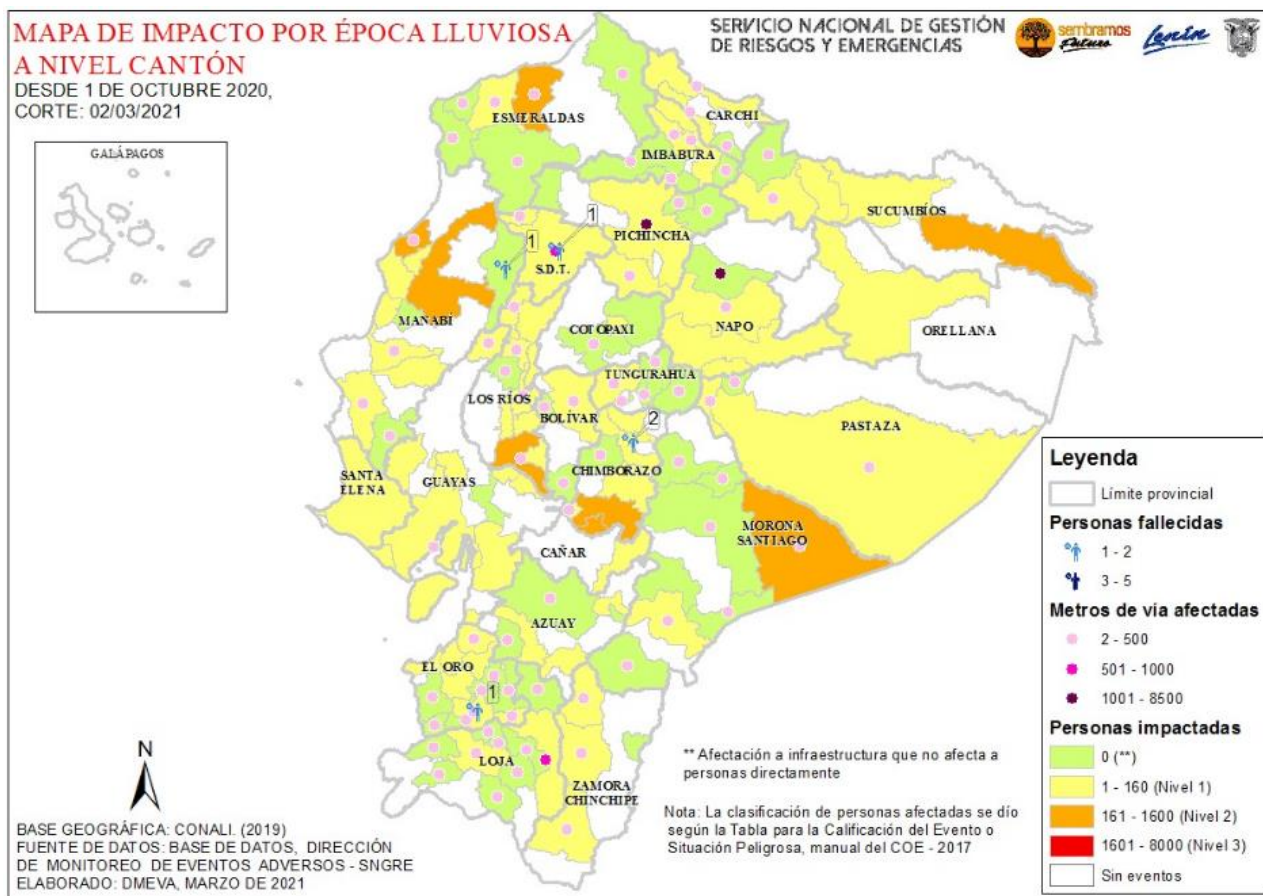
6. Asistencia Humanitaria octubre 2020 –hasta la fecha

A continuación, se detalla la entrega de asistencia humanitaria por época lluviosa desde 01 de octubre del año 2020 a la fecha:

PROVINCIA	KIT COMPLEMENTARIO DE ALIMENTOS	KIT DE PRIMERA RESPUESTA (KPRH)	RACIONES ALIMENTICIAS 24H	REFRIGERIO	KIT DE ASEO PERSONAL	KIT DE VESTIR	TOALLAS DE BAÑO	CAMAS	COBIJAS/ FRAZADAS	COLCHONES	KIT DE DORMIR	KIT DE VAJILLA	KIT DE LIMPIEZA (ALBERGUE)	MOSQUITERAS, REDES DE CAMA	KIT MENAJE DE COCINA COMUNITARIO	MASCARILLAS	REPELENTE	AGUA DISTRIBUIDA EN TANQUEROS gal (POTABLE)	PASTILLAS POTABILIZADORAS	BIDONES PARA AGUA	PURIFICADORES DE AGUA	LÁMINAS DE ZINC	CLAVOS lb.	KIT ESCOLAR	OTROS
Azuay	0	2	0	0	0	0	0	0	16	16	0	0	0	0	0	0	0	59400	0	0	0	0	0	0	53
Bolívar	1	0	0	0	0	0	0	0	0	0	2	1	1	0	0	0	0	0	0	0	0	0	0	0	0
Carchi	1	0	0	0	2	0	0	0	2	1	0	0	2	0	0	0	0	0	0	0	0	0	0	0	12
Chimborazo	2	0	0	0	40	0	0	230	248	194	15	39	6	0	26	0	0	0	0	31	0	0	0	0	1555
Cotopaxi	0	0	0	0	4	0	0	0	20	0	10	4	0	0	0	0	0	0	0	0	0	0	0	0	15
El Oro	0	0	0	0	0	0	0	0	27	27	0	0	0	22	0	0	0	0	0	0	0	0	0	0	89
Guayas	31	0	0	0	0	0	0	0	0	0	103	30	23	103	1	0	0	0	0	0	0	0	0	0	62
Imbabura	0	0	0	0	1	0	0	0	1	0	0	0	1	0	0	0	0	0	0	0	0	0	0	0	0
Loja	0	0	0	0	14	0	0	0	17	17	3	11	2	3	0	0	0	0	0	0	0	0	0	0	0
Los Ríos	1	0	134	0	0	0	0	0	0	6	36	47	57	0	0	0	0	0	0	0	0	0	0	0	45
Manabí	0	0	0	0	0	0	0	59	155	156	0	85	40	0	0	682	0	0	73	233	0	0	0	0	161
Napo	12	0	0	0	10	0	0	0	0	0	0	10	10	0	0	0	18	0	0	0	0	20	2	0	0
Pastaza	0	0	0	0	0	0	0	0	0	0	11	0	4	0	0	0	0	0	0	0	0	0	0	0	19
Pichincha	3	0	0	6	8	12	7	0	7	2	0	0	0	0	0	0	0	0	0	0	0	0	0	0	3
Santa Elena	0	0	0	0	0	0	0	0	0	0	12	7	6	12	0	0	0	0	0	0	0	0	0	0	0
Santo Domingo De Los Tsáchilas	13	0	0	0	11	0	30	11	30	22	2	9	21	19	0	50	0	0	14	2	1	0	0	0	59
Sucumbíos	6	0	0	0	4	0	0	0	0	0	0	2	1	0	0	0	0	0	0	0	0	0	0	0	0
Tungurahua	0	0	0	0	0	0	0	6	6	6	0	4	4	0	0	0	0	0	0	0	0	0	0	0	62
Zamora Chinchipe	3	0	0	0	6	0	0	0	6	6	0	3	0	0	0	0	0	0	0	0	0	0	0	0	0
Total	73	2	134	6	100	12	37	306	535	453	194	252	178	159	27	732	18	59400	87	266	1	20	2	19	2116

Fuente: Unidades de Monitoreo - SNDGR. 02/03/2021 15:00

7. Mapa



8. Recomendaciones

A toda la ciudadanía se recomienda:

1. Aliste su mochila de emergencias ante una inminente evacuación.
2. Desconecte todo artefacto eléctrico y procure alejarse de postes con cableado eléctrico dentro de áreas inundadas.
3. No intente cruzar aguas correntosas si el nivel del agua sobrepasa sus rodillas.
4. Si no puede salir ante crecientes, busque lugares altos para protegerse.
5. Manténgase informado a través de fuentes oficiales del Gobierno Nacional.

A las instituciones públicas y privadas que conforman el **Sistema Nacional Descentralizado de Gestión de Riesgos**, se recomienda mantener el trabajo coordinado, e informarse a través de las fuentes oficiales.

Elaborado por: Analista de Sala de Situación y Monitoreo

Aprobado por: Director de Monitoreo de Eventos Adversos