

Informe de Situación - Época Lluviosa

Fecha y Hora de actualización: miércoles, 17 de febrero de 2021 - 17:27:48

Este Informe fue elaborado por el Equipo Técnico de la Dirección de Monitoreo de Eventos Adversos.

Informe No. 014

1. Identificación del evento peligroso

|   |  |
|---|--|
| <b>Situación peligrosa:</b>                             | Época Lluviosa   |
| <b>Localización:</b>                                    | A nivel nacional   |
| <b>Fecha de inicio y cierre de situación peligrosa:</b> | Desde el 01 de octubre de 2020 hasta la actualidad   |
| <b>Descripción de la situación:</b>                     | De acuerdo a los patrones de precipitaciones los cuales están controlados por la interacción de los sistemas de circulación atmosférica y por la compleja topografía (Cordillera de los Andes), la Zona de Convergencia Intertropical (ITCZ) y el transporte de humedad de la Cuenca Amazónica unido a la vulnerabilidad de ciertos territorios, originan la ocurrencia de eventos peligrosos a lo largo de todo el territorio ecuatoriano.<br>Al momento las provincias que registran mayor afectación por eventos de tipo época lluviosa son: Los Ríos, Manabí, Sucumbíos, Morona Santiago, Chimborazo y Guayas. |



2. Situación Hidrometeorológica

Según el Boletín meteorológico Nro. 007 con estado de advertencia emitido por el INAMHI el 14 de febrero de 2021, con vigencia desde el 14 de febrero 19h00, hasta el 19 de febrero de 2021 19h00, indicó el nivel de amenaza medio y alto con el fenómeno de lluvias y tormentas eléctricas, como se detalla a continuación.

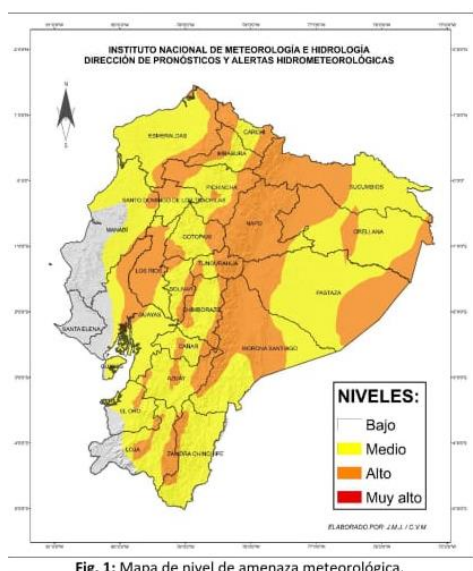


Fig. 1: Mapa de nivel de amenaza meteorológica.

**Región Litoral:** Los eventos de precipitación en gran parte de la región se intensificarán en horas de la noche y madrugada. Las zonas con mayor nivel de amenaza (color naranja) se localizarán en el interior de la región, con mayor énfasis entre el 15 y 17 de febrero, pueden estar acompañadas de tormentas eléctricas dispersas.

**Región Amazónica:** Existirá un incremento en la frecuencia e intensidad de precipitaciones a lo largo de la región a partir del 15 de febrero; las lluvias estarán acompañadas de tormentas eléctricas (color naranja). Se prevé que las mayores intensidades de lluvias se registren en la zona norte y estribación de cordillera de la región.

**Región Sierra:** Las lluvias más intensas pueden estar acompañadas de tormentas ocasionales en algunas localidades de la región (mayor probabilidad en la zona centro), con mayor énfasis entre el 15 y 18 de febrero.

ESTADO DE RÍOS

En el monitoreo realizado por las Unidades de Monitoreo del SNGRE, se presenta las situaciones anómalas en los ríos del país, referente a desborde o tendencia al aumento de nivel:

| Provincia                                     | Cantón     | Parroquia   | Sector  | Nombre del Río |
|---|------------|---|---|----------------|
| <b>Desbordado (2)</b>                         |            |   |   |                |
| Los Ríos                                      | Quinsaloma | Quinsaloma, Cabecera Cantonal                       | Estero de Damas                                 | Umbe           |
| Los Ríos                                      | Babahoyo   | Febres Cordero (Las Juntas) (Cab. en Mata de Cacao) | Las Cañitas                                     | Chilintomo     |
| <b>Con tendencia a aumentar de nivel (10)</b> |            |   |   |                |
| Bolívar                                       | Caluma     | Caluma, Cabecera Cantonal                           | Centro  | Caluma         |
| Bolívar                                       | Echeandía  | Echeandía, Cabecera Cantonal                        | Centro  | Soloma         |
| Bolívar                                       | Las Naves  | Las Naves   | zona rural                                      | Suquibi        |
| Bolívar                                       | Guaranda   | San Luis de Pambil                                  | El Arenal, límites con la provincia de Cotopaxi | Umbe           |
| Esmeraldas                                    | Quinindé   | Malimpia  | El Viudo  | Blanco         |
| Esmeraldas                                    | Quinindé   | Chura (Chancama) (Cab. En El Yerbero)               | Salinas   | Esmeraldas     |
| Los Ríos                                      | Babahoyo   | Clemente Baquerizo                                  | El Palmar                                       | San Pablo      |
| Los Ríos                                      | Urdaneta   | Catarama, Cabecera Cantonal                         | Catarama  | Catarama       |
| Los Ríos                                      | Urdaneta   | Ricaurte  | Roblecito                                       | Pijullo        |

Informe de Situación - Época Lluviosa





Fecha y Hora de actualización: miércoles, 17 de febrero de 2021 - 17:27:48

| Los Ríos                                       | Babahoyo                | La Unión  | Rcto. Las Malvinas      | La Clementina |
|--|-------------------------|---|-------------------------|---------------|
| <b>Con tendencia a disminuir de nivel (18)</b> |                         |   |                         |               |
| El Oro   | El Guabo                | El Guabo, cabecera cantonal                         | La Iberia               | Jubones       |
| El Oro   | El Guabo                | Tendales (cab.en Puerto Tendales)                   | Tendales                | Chaguana      |
| El Oro   | El Guabo                | Río Bonito  | Río Bonito              | Río Zapote    |
| El Oro   | Marcabellí              | Marcabellí, cabecera cantonal                       | Puyango                 | Río Puyango   |
| El Oro   | Pasaje                  | Progreso  | San Antonio de Chaguana | Río Chaguana  |
| El Oro   | Portovelo               | Portovelo, cabecera cantonal                        | Casco Urbano            | Río Luis      |
| El Oro   | Piñas                   | Piñas, cabecera cantonal                            | Casco Urbano            | Río Piñas     |
| Guayas   | San Jacinto De Yaguachi | Gral. Pedro J. Montero (Boliche)                    | Recinto Buena Fe        | Bulu Bulu     |
| Los Ríos                                       | Quevedo                 | San Camilo  | Cruz María y El Recreo  | Quevedo       |
| Los Ríos                                       | Vinces                  | Vinces, Cabecera Cantonal                           | Vinces                  | Vinces        |
| Los Ríos                                       | Buena Fé                | San Jacinto de Buena Fé, Cabecera Cantonal          | Pto. Bajaña             | Pto. Bajaña   |
| Los Ríos                                       | Ventanas                | Zapotal   | Zapotal                 | El Lechugal   |
| Los Ríos                                       | Ventanas                | Ventanas, Cabecera Cantonal                         | Barrio Limón            | Ventanas      |
| Los Ríos                                       | Babahoyo                | Febres Cordero (Las Juntas) (Cab. en Mata de Cacao) | Rcto. La Rosita         | La Marcelina  |
| Los Ríos                                       | Buena Fé                | Patricia Pilar                                      | Puente Baba             | Baba          |
| Los Ríos                                       | Babahoyo                | Febres Cordero (Las Juntas) (Cab. en Mata de Cacao) | Isla María              | Las Juntas    |
| Los Ríos                                       | Babahoyo                | Febres Cordero (Las Juntas) (Cab. en Mata de Cacao) | Rcto, Santanderiana     | Atio          |
| Los Ríos                                       | Montalvo                | Montalvo, Cabecera Cantonal                         | Rcto Caimito            | Santa Rosa    |



### 3. Afectaciones - Resumen

Del 01 de octubre 2020 a la fecha, por la época lluviosa, se registraron las siguientes afectaciones:


#### Personas:

|   |                     |      |   |                        |     |
|---|---------------------|------|---|------------------------|-----|
|  | Fallecidos:         | 4    |  | Heridos:               | 18  |
|  | Personas afectadas: | 2295 |  | Personas damnificadas: | 216 |


#### Viviendas:

|   |                       |     |
|---|-----------------------|-----|
|  | Viviendas afectadas:  | 601 |
|  | Viviendas destruidas: | 48  |



#### Servicios básicos esenciales

|   |  |                |
|---|--|----------------|
|  | Vías de primer orden afectadas (m)                       | 5.871,5        |
|   | Vías de segundo orden afectadas (m)                      | 2.411,0        |
|   | Vías de tercer orden afectadas (m)                       | 1.399,0        |
|   | <b>Total vías de acceso afectadas (metros lineales):</b> | <b>9.681,5</b> |



#### Medios de vida y productividad

|   |  |               |
|---|--|---------------|
|  | Superficie agrícola con afectación parcial (ha)            | 25,65         |
|   | Superficie agrícola con afectación total o pérdida (ha)    | 109,2         |
|   | <b>Total de superficie agrícola impactada (hectáreas):</b> | <b>134,85</b> |



#### Educación

|   |  |          |
|---|--|----------|
|  | Unidades educativas afectadas                  | 4        |
|  | Unidades educativas destruidas                 | 0        |
|   | <b>Total de unidades educativas impactadas</b> | <b>4</b> |

#### Salud y Atención Pre-hospitalaria:

|   |  |          |
|---|--|----------|
|  | Centros de Salud afectados:                  | 0        |
|  | Centros de Salud Destruídos                  | 0        |
|   | <b>Total de centros de Salud impactados:</b> | <b>0</b> |

#### Infraestructuras

|   |                        |    |   |                        |   |
|---|------------------------|----|---|------------------------|---|
|  | Bien público afectado: | 23 |  | Bien privado afectado: | 0 |
|---|------------------------|----|---|------------------------|---|

Fuente: Unidades de Monitoreo - SNDGR. 17/02/2021 15:30

Informe de Situación - Época Lluviosa

Fecha y Hora de actualización: miércoles, 17 de febrero de 2021 - 17:27:48

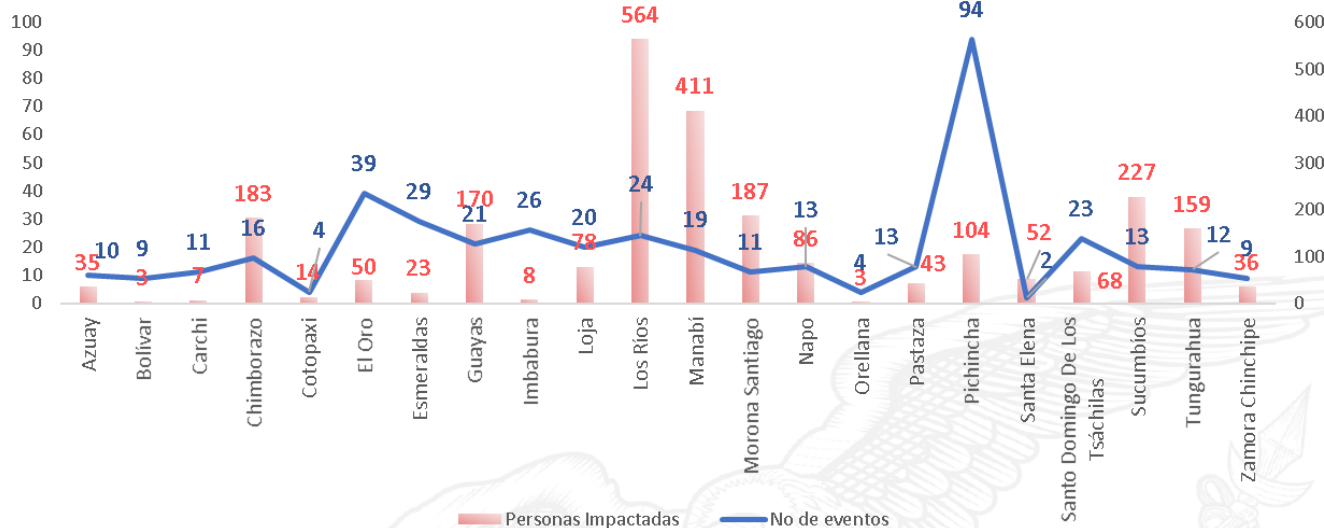
4. Detalle de afectaciones por provincias (Desde 01 de octubre del año 2020 a la fecha)

| PROVINCIA                      | No. de Eventos | Personas Fallecidas | Heridos   | *Personas Impactadas | Familias Afectadas | Familias Damnificadas | Viviendas Afectadas | Viviendas Destruídas | U. Educativas Afectadas | U. de Salud Afectadas | Puentes Afectados | Puentes Destruídos | Metros de Vías Afectadas | Bien Público Afectado | Superficie agrícola impactada |
|--------------------------------|----------------|---------------------|-----------|----------------------|--------------------|-----------------------|---------------------|----------------------|-------------------------|-----------------------|-------------------|--------------------|--------------------------|-----------------------|-------------------------------|
| Azuay                          | 10             | 0                   | 1         | 35                   | 4                  | 1                     | 4                   | 1                    | 0                       | 0                     | 0                 | 1                  | 110                      | 2                     | 0                             |
| Bolívar                        | 9              | 0                   | 0         | 3                    | 1                  | 0                     | 1                   | 0                    | 0                       | 0                     | 1                 | 0                  | 79                       | 1                     | 0                             |
| Carchi                         | 11             | 0                   | 0         | 7                    | 2                  | 1                     | 2                   | 1                    | 0                       | 0                     | 0                 | 0                  | 295                      | 0                     | 0                             |
| Chimborazo                     | 16             | 2                   | 3         | 183                  | 31                 | 16                    | 31                  | 19                   | 0                       | 0                     | 2                 | 0                  | 110                      | 3                     | 100                           |
| Cotopaxi                       | 4              | 0                   | 0         | 14                   | 3                  | 0                     | 9                   | 0                    | 0                       | 0                     | 0                 | 0                  | 0                        | 1                     | 0                             |
| El Oro                         | 39             | 1                   | 3         | 50                   | 13                 | 2                     | 9                   | 2                    | 0                       | 0                     | 2                 | 0                  | 550                      | 2                     | 0,45                          |
| Esmeraldas                     | 29             | 0                   | 0         | 23                   | 3                  | 2                     | 4                   | 1                    | 0                       | 0                     | 0                 | 0                  | 764                      | 1                     | 0                             |
| Guayas                         | 21             | 0                   | 1         | 170                  | 33                 | 6                     | 32                  | 5                    | 0                       | 0                     | 0                 | 0                  | 8                        | 0                     | 0                             |
| Imbabura                       | 26             | 0                   | 0         | 8                    | 2                  | 0                     | 2                   | 0                    | 0                       | 0                     | 0                 | 0                  | 470                      | 0                     | 0                             |
| Loja                           | 20             | 0                   | 2         | 78                   | 18                 | 2                     | 18                  | 2                    | 2                       | 0                     | 0                 | 0                  | 1019,5                   | 0                     | 0,4                           |
| Los Ríos                       | 24             | 0                   | 0         | 564                  | 178                | 2                     | 194                 | 2                    | 0                       | 0                     | 0                 | 0                  | 212                      | 2                     | 15                            |
| Manabí                         | 19             | 1                   | 0         | 411                  | 95                 | 8                     | 95                  | 7                    | 0                       | 0                     | 0                 | 1                  | 34                       | 1                     | 0                             |
| Morona Santiago                | 11             | 0                   | 0         | 187                  | 29                 | 4                     | 29                  | 4                    | 1                       | 0                     | 0                 | 1                  | 145                      | 1                     | 0                             |
| Napo                           | 13             | 0                   | 0         | 86                   | 22                 | 0                     | 15                  | 0                    | 0                       | 0                     | 0                 | 0                  | 2230                     | 2                     | 0                             |
| Orellana                       | 4              | 0                   | 0         | 3                    | 1                  | 0                     | 1                   | 0                    | 0                       | 0                     | 1                 | 0                  | 0                        | 0                     | 0                             |
| Pastaza                        | 13             | 0                   | 0         | 43                   | 9                  | 1                     | 8                   | 1                    | 0                       | 0                     | 0                 | 0                  | 38                       | 0                     | 0                             |
| Pichincha                      | 94             | 0                   | 8         | 104                  | 27                 | 1                     | 40                  | 1                    | 1                       | 0                     | 0                 | 0                  | 2786                     | 7                     | 0                             |
| Santa Elena                    | 2              | 0                   | 0         | 52                   | 8                  | 0                     | 8                   | 0                    | 0                       | 0                     | 0                 | 0                  | 0                        | 0                     | 0                             |
| Santo Domingo De Los Tsáchilas | 23             | 0                   | 0         | 68                   | 25                 | 0                     | 20                  | 0                    | 0                       | 0                     | 0                 | 2                  | 28                       | 0                     | 0                             |
| Sucumbíos                      | 13             | 0                   | 0         | 227                  | 59                 | 0                     | 59                  | 0                    | 1                       | 0                     | 0                 | 1                  | 200                      | 0                     | 0                             |
| Tungurahua                     | 12             | 0                   | 0         | 159                  | 40                 | 0                     | 9                   | 0                    | 0                       | 0                     | 0                 | 0                  | 494                      | 0                     | 13                            |
| Zamora Chinchipe               | 9              | 0                   | 0         | 36                   | 6                  | 5                     | 11                  | 2                    | 0                       | 0                     | 1                 | 4                  | 109                      | 0                     | 6                             |
| <b>Suma total</b>              | <b>422</b>     | <b>4</b>            | <b>18</b> | <b>2511</b>          | <b>609</b>         | <b>51</b>             | <b>601</b>          | <b>48</b>            | <b>5</b>                | <b>0</b>              | <b>7</b>          | <b>10</b>          | <b>9681,5</b>            | <b>23</b>             | <b>134,85</b>                 |

\*Personas impactadas incluye personas afectadas y damnificadas; superficie agrícola impactada es el resultado de la combinación de Ha de cultivos afectados y perdidos.

Fuente: Unidades de Monitoreo - SNDGR. 17/02/2021 15:30

No. de Eventos vs Personas Impactadas



Fuente: Unidades de Monitoreo - SNDGR. 17/02/2021 15:30

A continuación, se presenta el detalle de personas fallecidas a causa de eventos relacionado con la época lluviosa:

| Provincia | Cantón | Parroquia                | Sector        | Evento        | Fecha del Evento | Núm. personas Fallecidas | Descripción   |
|-----------|--------|--------------------------|---------------|---------------|------------------|--------------------------|---|
| El Oro    | Piñas  | Piñas, cabecera cantonal | Vía a la Cruz | Deslizamiento | 16/02/2021       | 1                        | Por lluvias se registró un deslizamiento, el cual provocó el colapso estructural de una vivienda de construcción de concreto, afectando a 1 familia conformada por 5 personas, de las cuales 2 resultaron |



Informe de Situación - Época Lluviosa

Fecha y Hora de actualización: miércoles, 17 de febrero de 2021 - 17:27:48

| Provincia  | Cantón    | Parroquia | Sector        | Evento             | Fecha del Evento | Núm. personas Fallecidas | Descripción   |
|------------|-----------|-----------|---------------|--------------------|------------------|--------------------------|---|
|            |           |           |               |                    |                  |                          | heridas quienes fueron trasladadas al Hospital Luis Moscoso donde al momento se encuentran estables y 1 fallecida.  |
| Manabí     | El Carmen | El Carmen | Nuevo Paraíso | Inundación         | 24/01/2021       | 1                        | Producto de las fuertes lluvias, se inundaron las calles del sector. UGR del GAD Cantonal indicó que un niño cayó por una alcantarilla. C.B. El Carmen realiza labores de ubicación del cuerpo, el cual fue hallado sin vida. |
| Chimborazo | Riobamba  | San Juan  | Pisicaz       | Tormenta Eléctrica | 17/11/2020       | 1                        | Debido a las condiciones atmosféricas se produjo una tormenta eléctrica producto de la cual cayó un rayo que ocasionó el fallecimiento de una persona.  |
| Chimborazo | Riobamba  | Punín     | Ambug         | Tormenta Eléctrica | 17/11/2020       | 1                        | Debido a las condiciones atmosféricas se produjo una tormenta eléctrica producto de la cual cayó un rayo que ocasionó el fallecimiento de una persona de aproximadamente 74 años de edad.                                     |

## 5. Casos representativos y acciones de respuesta

Entre los casos más representativos ocurridos durante los últimos 15 días podemos mencionar los siguientes:

- **Los Ríos /Quinsaloma/ Quinsaloma/ Rcto. Balseño - Barrio 12 de octubre**, el 17/02/2021 debido a las lluvias, se produjo el desbordamiento del río Umbe, destruyendo un muro de contención y afectando a los recintos mencionados, técnica de UGR asistirá en compañía de tenientes política y cuerpo de bomberos en horas de la tarde para verificación de afectaciones en el punto.
- **Los Ríos /Buena Fe/ Patricia Pilar/ sector 7 - frente al cementerio**, el 17/02/2021, debido a las fuertes lluvias en horas de la noche y al taponamiento del alcantarillado se produjo una inundación, Cuerpo de Bomberos de Patricia Pilar asistió al sitio en compañía de técnico de UGR Buena Fe para verificación y levantamiento EVIN. Al momento se reportan 10 viviendas afectadas con ingreso de agua, 10 familias afectadas con 40 integrantes afectados en sus hogares. Técnico de UGR Buena Fe informa que las familias se mantienen en sus hogares y que el río se encuentra descendiendo levemente.
- **Morona Santiago/Taisha / Tuutinentza/Centro Shuar Tukup**, el 14/02/2021 debido a las condiciones atmosféricas se produjo un vendaval que afectó varias viviendas. Para la atención del evento se activó el COE provincial de Morona Santiago y el COE Cantonal de Taisha. Brigada de Selva 17 Pastaza acantonada en Taisha conjuntamente con el Distrito de Salud 14D05 el 16 y 17 de febrero de 2021 realizaron la entrega de agua y ropa para niños y adultos. GAD-Cantonal de Taisha indica que se tiene reportes de nuevas afectaciones en sectores aledaños a la comunidad Tukup y en la comunidad Yawantsa, por tal motivo la UGR-Cantonal realizará el levantamiento de información correspondiente.

Adicional se mantienen las siguientes afectaciones en el sector de Tukup:

- 4 familias damnificadas (29 personas)
- 4 viviendas destruidas y/o no habitables
- 27 familias afectadas (153 personas)
- 27 viviendas afectadas
- 1 Unidad Educativa afectada (UE Cesar TuKup)
- 1 Infraestructura pública afectada e inhabitable (Residencia de Médicos)
- **Los Ríos /Montalvo/ Montalvo/ Caimito- Ernestina- Bosque de Oro**, el 14/02/2021 debido a la presencia de lluvias suscitadas en horas de la madrugada se produjo el desbordamiento del Río Santa Rosa lo que provocó una inundación que afectó 35 viviendas con ingreso de agua, 35 familias afectadas de 102 integrantes afectados en sus viviendas. UGR Montalvo entregó agua a familias afectadas y en compañía del SNGRE verificaron la ruptura del muro en el río Santa Rosa, por lo que mediante un informe dirigido a prefectura se espera la reparación del muro del caudal, mismo que ha descendido a su normalidad.
- **Chimborazo/Chunchi/Chunchi, cabecera cantonal/Armenia, Río Guataxi afluente del río Chanchán**, el 12/02/2021, debido a las lluvias se produjo un deslizamiento que taponó el río Picay, afluente del río Chanchán, provocando varias afectaciones. Para la atención del evento se activó el COE provincia de Chimborazo y el COE Cantonal de Chunchi donde se han coordinado las actividades para el levantamiento y evaluación de afectaciones, análisis técnico de la situación actual, activación de alojamientos temporales, entrega de asistencia humanitaria, seguridad ciudadana, atención integral de la población afectadas entre otras actividades.

Al momento se mantiene activos los siguientes alojamientos temporales:

- Ex Unidad Educativa Pompilio Llona (Huigra):7 familias, 19 personas
- Unidad Educativa Fernando Pons: 6 familias, 26 personas (Chunchi)
- Colegio Técnico Agropecuario 4 de julio: 1 familia, 4 personas (Chunchi)
- Coliseo Dr. Severo Espinoza: 6 familias, 23 personas (Chunchi)
- Convento Parroquial de Chunchi: 31 adultos mayores
- Familias acogientes (Huigra): 5 familias, 24 personas
- Familias acogientes (Chunchi):14 familias, 30 personas

Las afectaciones reportadas son:

- 21 viviendas destruidas
- 1 vivienda afectada

Informe de Situación - Época Lluviosa

Fecha y Hora de actualización: miércoles, 17 de febrero de 2021 - 17:27:48

- 59 personas damnificadas
- 95 personas afectadas
- 2 personas heridas
- Vía de tercer orden afectada Chunchi – La Armenia – Huigra (Cerrada)
- 2 puentes afectados
- 100 ha con afectación total agrícola de pastos
- 100 animales afectados (bovinos).
- 150 animales muertos (bovinos).
- Línea férrea afectada
- 1 Sistema de captación agua potable afectado (Huigra)
- 1 Sistema de Riego afectado (sector la Armenia)
- Estación hidrológica del INAMHI h0375 Chanchan DJ Guataxi, destruida
- **Santo Domingo de Los Tsáchilas/Santo Domingo/Alluriquín/vía Cristal del Lelia - Los libres**, el 11/02/2021, a causa de las lluvias se incrementó el caudal del río Damas, lo cual produjo el colapso total de un puente de hormigón que comunicaba el sector "Cristal del Lelia" con el sector "Los Libres", dejando a este último, incomunicado y además no se cuenta con una vía alterna. El Teniente Político del GAD Parroquial Alluriquín informó el colapso de un segundo puente a la altura del km. 12 vía a "Los Libres". SNGRE CZ4 coordina con GAD Provincial la evaluación del lugar, reportando una casa en riesgo de colapso que se encuentra a la orilla del río Damas, al momento se evalúa si es una casa habitada o está abandonada.
- **Los Ríos/Buena Fé/Patricia Pilar/Puente Baba**, el 11/02/2021, debido a las lluvias durante la madrugada se produjo el desbordamiento del río Baba, afectando 3 viviendas donde habitaban 7 familias (30 personas). Cuerpo de Bomberos de Patricia Pilar colaboraron con la evacuación de personas y enseres. Técnico de UGR Buena Fe asistió para verificación del evento indicando que en la tarde el nivel de agua había retrocedido en buena parte, por lo que las familias retornaron a sus viviendas.
- **Santo Domingo de Los Tsáchilas/Santo Domingo/Alluriquín/Sector San Miguel, por el puente**, el 09/02/2021, debido a las lluvias se produjo un aluvión en la vertiente "10 De Agosto" que, sumado al colapso del alcantarillado en la desembocadura de la vertiente, provocó que lodo y agua entraran a varias viviendas. Cuerpo de Bomberos acudió al sitio y realizó el rescate de 10 familias. SNGRES CZ4 y de UPREA avanzaron al lugar para realizar la evaluación de daños y análisis de necesidades, determinando que fue un aluvión que generó las siguientes afectaciones: 13 viviendas donde habitaban 13 familias (43 personas), de las 13 viviendas 5 estaban con mayor afectación. Personal del GAD Provincial y del GAD Cantonal movilizaron maquinaria para la limpieza del lugar. Las personas fueron evacuadas a familias acogientes, excepto 2 personas que fueron trasladadas a albergue temporal en el hotel Real.
- **Manabí/Chone/Chone, cabecera cantonal/Varios sectores**, el 09/02/2021 a causa de las lluvias se produjo la inundación de varias viviendas. Cuerpo de Bomberos acudió al sitio para realizar la evacuación de las aguas. SNGRES CZ4 coordinó con UGR Chone para que realice la evaluación de daños y análisis de necesidades, determinando las siguientes afectaciones: 19 viviendas donde habitaban 19 familias (76 personas). SNGRE con el apoyo de la UGR GAD Chone, realizó la entrega de asistencia humanitaria a las familias afectadas en los sectores Garrapata, Garrapatilla y Pavón.
- **Manabí/Bolívar/Calceta/Mocoral, por la Escuela Plutarco Amable**, el 04/02/2021 debido a las lluvias presentadas en las últimas horas se produjo un deslizamiento parcial de una ladera, provocando el colapso total de dos viviendas, dejándolas inhabitables, dejando 2 familias (8 personas damnificadas), Cuerpo de Bomberos realizó trabajos de evacuación y rescate, SNGRE CZ4 coordinó con UGR la Evaluación de Daños y Análisis de Necesidades.
- **Manabí/Jama/Jama/Varios Sectores**. El 04/02/2021 a causa de las lluvias se vieron inundados los sectores "El Matal", reasentamiento "Voluntad de Dios", ciudadela "Mayor Cevallos" y "Rambuche". Se coordinó con personal de la UGR del GAD Cantonal Jama la evaluación de daños y análisis de necesidades, que determinaron que las afectaciones fueron 68 viviendas donde habitaban 68 familias (272 personas) que permanecieron en las viviendas. También ingresó agua a la planta de captación, los daños fueron evaluados por personal de la Empresa de Agua Potable. El SNGRE en coordinación con la UGR del GAD Cantonal, realizaron la entrega de asistencia humanitaria a las familias afectadas en los sectores afectados, de igual manera la planta de captación de agua potable se encuentra habilitada trabajando con normalidad.

6. Asistencia Humanitaria octubre 2020 –hasta la fecha

A continuación, se detalla la entrega de asistencia humanitaria por época lluviosa desde 01 de octubre del año 2020 a la fecha:

| PROVINCIA  | KIT COMPLEMENTARIO DE ALIMENTOS | KIT DE PRIMERA RESPUESTA (KPRH) | REFRIGERIO | KIT DE ASEO PERSONAL | KIT DE VESTIR | TOALLAS DE BAÑO | CAMAS | COBIJAS/ FRAZADAS | COLCHONES | KIT DE DORMIR | KIT DE VAJILLA | KIT DE LIMPIEZA (ALBERGUE) | MOSQUITERAS, | KIT MENAJE DE COCINA | MASCARILLAS | REPELENTE | AGUA DISTRIBUIDA EN TANQUEROS gal (POTABLE) | PASTILLAS POTABILIZADORAS | BIDONES PARA AGUA | LÁMINAS DE ZINC | CLAVOS Lb. | OTROS |
|------------|---------------------------------|---------------------------------|------------|----------------------|---------------|-----------------|-------|-------------------|-----------|---------------|----------------|----------------------------|--------------|----------------------|-------------|-----------|---|---------------------------|-------------------|-----------------|------------|-------|
| Azuay      | 0                               | 2                               | 0          | 0                    | 0             | 0               | 0     | 16                | 16        | 0             | 0              | 0                          | 0            | 0                    | 0           | 0         | 59400                                       | 0                         | 0                 | 0               | 0          | 53    |
| Bolívar    | 1                               | 0                               | 0          | 0                    | 0             | 0               | 0     | 0                 | 0         | 2             | 1              | 1                          | 0            | 0                    | 0           | 0         | 0   | 0                         | 0                 | 0               | 0          | 0     |
| Carchi     | 1                               | 0                               | 0          | 2                    | 0             | 0               | 0     | 2                 | 1         | 0             | 0              | 2                          | 0            | 0                    | 0           | 0         | 0   | 0                         | 0                 | 0               | 0          | 12    |
| Chimborazo | 2                               | 0                               | 0          | 40                   | 0             | 0               | 226   | 248               | 194       | 11            | 39             | 5                          | 0            | 26                   | 0           | 0         | 0   | 0                         | 31                | 0               | 0          | 561   |
| Cotopaxi   | 0                               | 0                               | 0          | 4                    | 0             | 0               | 0     | 20                | 0         | 10            | 4              | 0                          | 0            | 0                    | 0           | 0         | 0   | 0                         | 0                 | 0               | 0          | 15    |

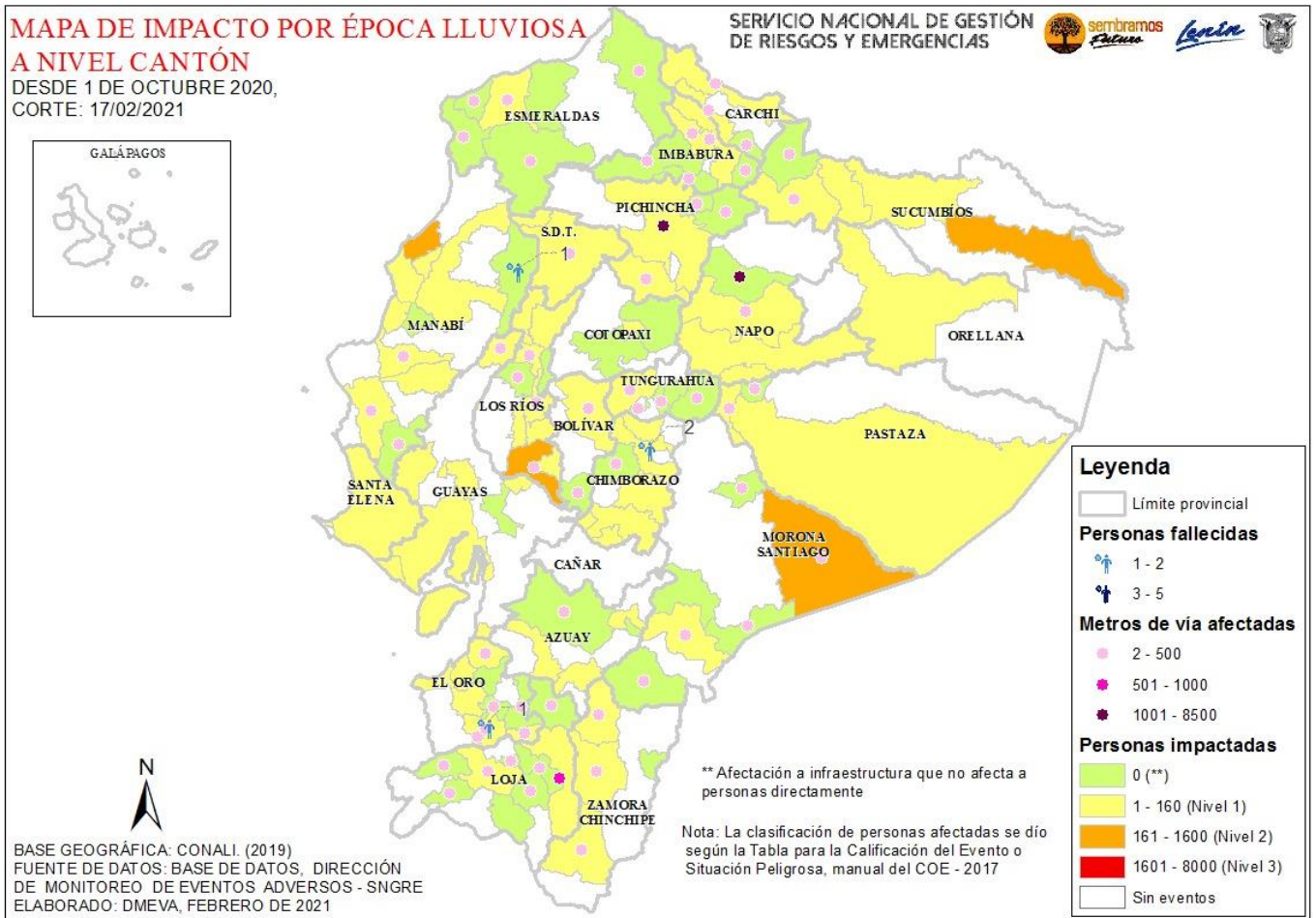
Informe de Situación - Época Lluviosa

Fecha y Hora de actualización: miércoles, 17 de febrero de 2021 - 17:27:48

| PROVINCIA        | KIT COMPLEMENTARIO DE ALIMENTOS | KIT DE PRIMERA RESPUESTA (KPRH) | REFRIGERIO | KIT DE ASEO PERSONAL | KIT DE VESTIR | TOALLAS DE BAÑO | CAMAS      | COBIJAS/ FRAZADAS | COLCHONES  | KIT DE DORMIR | KIT DE VAJILLA | KIT DE LIMPIEZA (ALBERGUE) | MOSQUITERAS, | KIT MENAJE DE COCINA | MASCARILLAS | REPELENTE | AGUA DISTRIBUIDA EN TANQUEROS gal (POTABLE) | PASTILLAS POTABILIZADORAS | BIDONES PARA AGUA | LÁMINAS DE ZINC | CLAVOS lb. | OTROS      |
|------------------|---------------------------------|---------------------------------|------------|----------------------|---------------|-----------------|------------|-------------------|------------|---------------|----------------|----------------------------|--------------|----------------------|-------------|-----------|---|---------------------------|-------------------|-----------------|------------|------------|
| El Oro           | 0                               | 0                               | 0          | 0                    | 0             | 0               | 0          | 5                 | 5          | 0             | 0              | 0                          | 0            | 0                    | 0           | 0         | 0   | 0                         | 0                 | 0               | 0          | 15         |
| Guayas           | 31                              | 0                               | 0          | 0                    | 0             | 0               | 0          | 0                 | 0          | 62            | 24             | 14                         | 62           | 1                    | 0           | 0         | 0   | 0                         | 0                 | 0               | 0          | 16         |
| Imbabura         | 0                               | 0                               | 0          | 1                    | 0             | 0               | 0          | 1                 | 0          | 0             | 0              | 1                          | 0            | 0                    | 0           | 0         | 0   | 0                         | 0                 | 0               | 0          | 0          |
| Loja             | 0                               | 0                               | 0          | 14                   | 0             | 0               | 0          | 17                | 17         | 3             | 11             | 2                          | 3            | 0                    | 0           | 0         | 0   | 0                         | 0                 | 0               | 0          | 0          |
| Los Ríos         | 1                               | 0                               | 0          | 0                    | 0             | 0               | 0          | 0                 | 0          | 15            | 5              | 5                          | 0            | 0                    | 0           | 0         | 0   | 0                         | 0                 | 0               | 0          | 0          |
| Manabí           | 0                               | 0                               | 0          | 0                    | 0             | 0               | 46         | 129               | 130        | 0             | 73             | 40                         | 0            | 0                    | 5           | 0         | 0   | 60                        | 200               | 0               | 0          | 133        |
| Napo             | 12                              | 0                               | 0          | 10                   | 0             | 0               | 0          | 0                 | 0          | 0             | 10             | 10                         | 0            | 0                    | 0           | 18        | 0   | 0                         | 0                 | 20              | 2          | 0          |
| Pastaza          | 0                               | 0                               | 0          | 0                    | 0             | 0               | 0          | 0                 | 0          | 11            | 0              | 4                          | 0            | 0                    | 0           | 0         | 0   | 0                         | 0                 | 0               | 0          | 0          |
| Pichincha        | 3                               | 0                               | 6          | 7                    | 11            | 7               | 0          | 6                 | 2          | 0             | 0              | 0                          | 0            | 0                    | 0           | 0         | 0   | 0                         | 0                 | 0               | 0          | 2          |
| Santa Elena      | 0                               | 0                               | 0          | 0                    | 0             | 0               | 0          | 0                 | 0          | 12            | 7              | 6                          | 12           | 0                    | 0           | 0         | 0   | 0                         | 0                 | 0               | 0          | 0          |
| Santo Domingo De | 13                              | 0                               | 0          | 0                    | 0             | 8               | 3          | 3                 | 5          | 1             | 1              | 10                         | 4            | 0                    | 2           | 0         | 0   | 2                         | 2                 | 0               | 0          | 20         |
| Sucumbíos        | 5                               | 0                               | 0          | 4                    | 0             | 0               | 0          | 0                 | 0          | 0             | 1              | 0                          | 0            | 0                    | 0           | 0         | 0   | 0                         | 0                 | 0               | 0          | 0          |
| Tunurahua        | 0                               | 0                               | 0          | 0                    | 0             | 0               | 0          | 0                 | 0          | 0             | 4              | 4                          | 0            | 0                    | 0           | 0         | 0   | 0                         | 0                 | 0               | 0          | 44         |
| Zamora Chinchipe | 3                               | 0                               | 0          | 6                    | 0             | 0               | 0          | 6                 | 6          | 0             | 3              | 0                          | 0            | 0                    | 0           | 0         | 0   | 0                         | 0                 | 0               | 0          | 0          |
| <b>Total</b>     | <b>72</b>                       | <b>2</b>                        | <b>6</b>   | <b>88</b>            | <b>11</b>     | <b>15</b>       | <b>275</b> | <b>453</b>        | <b>376</b> | <b>127</b>    | <b>183</b>     | <b>104</b>                 | <b>81</b>    | <b>27</b>            | <b>53</b>   | <b>18</b> | <b>59400</b>                                | <b>62</b>                 | <b>233</b>        | <b>20</b>       | <b>2</b>   | <b>871</b> |

Fuente: Unidades de Monitoreo - SNDGR. 17/02/2021 15:30

7. Mapa



8. Recomendaciones

A toda la ciudadanía se recomienda:



## Informe de Situación - Época Lluviosa

Fecha y Hora de actualización: miércoles, 17 de febrero de 2021 - 17:27:48

1. Aliste su mochila de emergencias ante una inminente evacuación.
2. Desconecte todo artefacto eléctrico y procure alejarse de postes con cableado eléctrico dentro de áreas inundadas.
3. No intente cruzar aguas corrientosas si el nivel del agua sobrepasa sus rodillas.
4. Si no puede salir ante crecientes, busque lugares altos para protegerse.
5. Manténgase informado a través de fuentes oficiales del Gobierno Nacional.

A las instituciones públicas y privadas que conforman el **Sistema Nacional Descentralizado de Gestión de Riesgos**, se recomienda mantener el trabajo coordinado, e informarse a través de las fuentes oficiales.

**Elaborado por:** Analista de Sala de Situación y Monitoreo

**Aprobado por:** Director de Monitoreo de Eventos Adversos