

Informe de Situación – Incendios Forestales

Fecha y Hora de actualización: martes, 24 de noviembre de 2020 - 17:11

Informe No.:

019

1. Identificación del evento peligroso

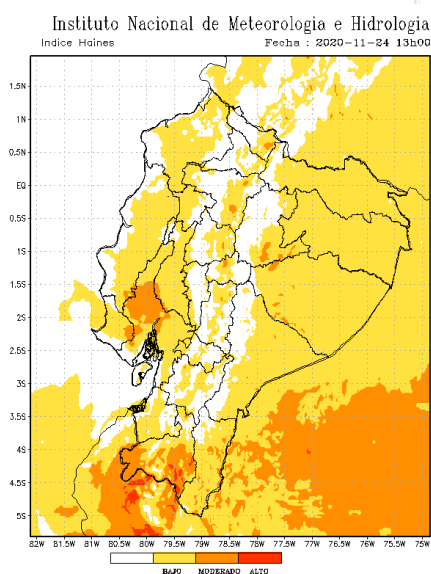


Evento:	Incendios Forestales
Localización:	Nacional
Fecha:	Desde el 01 de enero del 2020 hasta la actualidad.
Descripción de la situación:	A partir del mes de enero del año 2020, los incendios forestales han ocasionado la pérdida de 27.397,93 hectáreas de cobertura vegetal, en 2.253 eventos registrados. Las provincias que reportan la mayor afectación por incendios forestales son: Loja, Pichincha, Azuay, Chimborazo, Guayas, Tungurahua e Imbabura.

2. Situación Climática

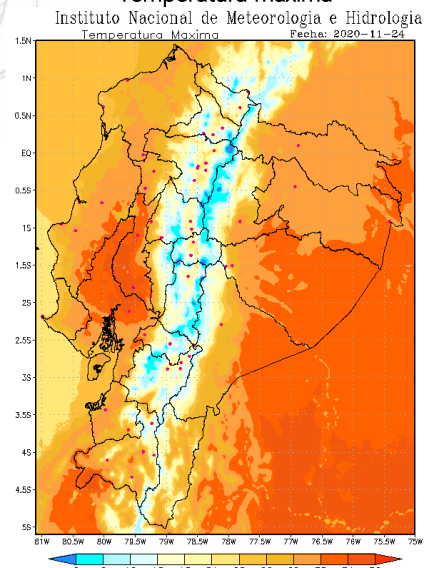
De acuerdo al pronóstico regional para el Ecuador emitido por el INAMHI el 24/11/2020. En caso de la activación de un incendio forestal, la probabilidad de propagación es bajo y moderado en las Regiones Litoral e Interandina, mientras que la Región Oriental registra una probabilidad Baja. De acuerdo a las características de los vientos, uno de los principales factores desencadenantes de los incendios forestales, se estima su velocidad promedio a 10 metros en **1,3 m/s**, teniendo las siguientes direcciones: **Región Litoral**: del Suroeste girando al Noreste y Este, en la **Región Oriental** convergencia de vientos del Noreste y Sureste, mientras que en la **Región Interandina**: convergencia de vientos del Este y Oeste.

Índice HAINES 13h00



Región Litoral: Entre bajo y moderado
Región Interandina: bajo y moderado
Región Oriental: bajo

Temperatura máxima



Región Litoral: De 25 a 33 °C;
Región Interandina: De 16 a 26 °C;
Región Oriental: De 23 a 33 °C.

Fuente: INAMHI, 24/11/2020 -09h30

Informe de Situación – Incendios Forestales

Fecha y Hora de actualización: martes, 24 de noviembre de 2020 - 17:11

3. Afectaciones

A continuación, se detalla el número de incendios forestales presentados en cada una de las provincias desde el 01/01/2020 a la fecha:

PROVINCIA	Núm. Incendios Forestales	Ha de cobertura vegetal quemada
Azuay	434	3.116,33
Bolívar	61	182,51
Cañar	197	561,84
Carchi	53	738,38
Chimborazo	143	2.563,72
Cotopaxi	82	1.283,75
El Oro	156	1.290,73
Esmeraldas	34	326,50
Galápagos	2	5,00
Guayas	336	2.652,11
Imbabura	164	1.661,16
Loja	190	5.868,55
Los Ríos	32	136,05
Manabí	28	658,05
Morona Santiago	4	102,50
Napo	3	1,08
Pichincha	178	4.204,05
Santa Elena	13	97,03
Sucumbíos	1	20,00
Tungurahua	133	1.800,60
Zamora Chinchipe	9	128,00
Suma total	2.253	27.397,93

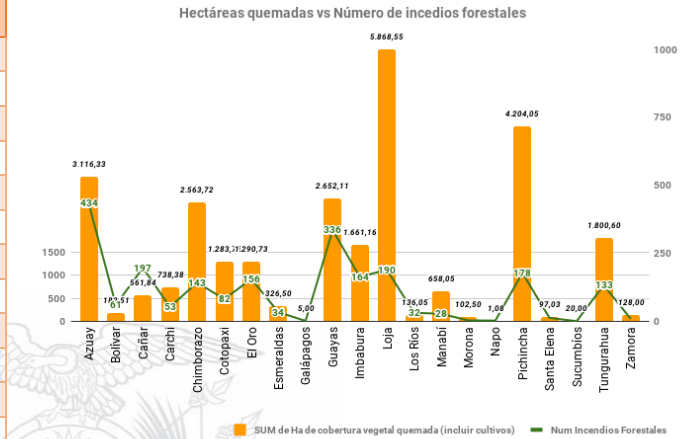


Tabla 1: Núm. de incendios forestales y afectación por INF

Fuente: UMEVA SNGRE, 24/11/2020 15:30

Detalle de la cantidad de incendios forestales por niveles de afectación (Nivel 1, 2 y 3):

PROVINCIA	Nivel 1		Nivel 2		Nivel 3	
	No. INF	Ha. quemadas	No. INF	Ha. quemadas	No. INF	Ha. quemadas
Azuay	241	130,36	146	541,00	47	2444,97
Bolívar	40	10,51	18	72,00	3	100,00
Cañar	123	63,24	66	247,50	8	251,10
Carchi	18	15,16	25	89,00	10	634,22
Chimborazo	48	29,02	55	219,80	40	2314,90
Cotopaxi	40	17,06	22	103,00	20	1163,69
El Oro	42	36,23	85	308,00	29	946,50
Esmeraldas	3	3,50	20	80,00	11	243,00
Galápagos			2	5,00		
Guayas	114	87,61	163	617,50	59	1947,00
Imbabura	70	42,74	76	300,50	18	1317,92
Loja	6	6,05	71	346,50	113	5516,00
Los Ríos	10	8,05	20	69,00	2	59,00
Manabí	2	1,05	13	70,00	13	587,00
Morona Santiago	1	0,50	1	2,00	2	100,00
Napo	3	1,08				
Pichincha	122	25,62	26	106,96	30	4071,47
Santa Elena	3	2,03	7	29,00	3	66,00
Sucumbíos					1	20,00
Tungurahua	84	25,60	28	99,00	21	1676,00
Zamora Chinchipe			4	18	5	110
Suma total	970	505,40	848	3.323,76	435	23.568,76

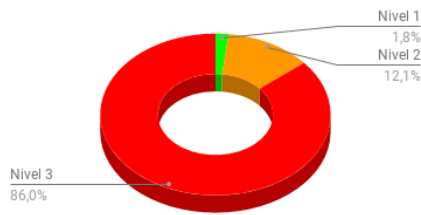
Tabla 2: Número de incendios forestales y ha quemadas, por niveles de afectación,

Fuente: UMEVA SNGRE, 24/11/2020 15:30

Informe de Situación – Incendios Forestales

Fecha y Hora de actualización: martes, 24 de noviembre de 2020 - 17:11

% de ha de cobertura vegetal quemada por niveles de INF



Nivel 1 = afectación menor a 2 hectáreas
Nivel 2 = afectación mayor o igual a 2 y menor a 10 hectáreas
Nivel 3 = afectación mayor o igual a 10 hectáreas

A la hora de corte del presente informe, no registran incendios forestales activos a nivel nacional:

Provincia	Cantón	Parroquia	Sector	Fecha del evento	Has Afectadas (aprox.)
Activos (0)					
Controlados (0)					

A continuación, se muestra un comparativo de la cantidad de incendios forestales suscitados y hectáreas de cobertura vegetal quemada de los años 2018, 2019 y 2020:

Provincia	2018		2019		2020	
	Número de Incendios Forestales	Hectáreas de cobertura vegetal quemada	Número de Incendios Forestales	Hectáreas de cobertura vegetal quemada	Número de Incendios Forestales	Hectáreas de cobertura vegetal quemada
Azuay	349	4389,58	167	534,45	434	3116,33
Bolívar	54	1709,13	28	157,41	61	182,51
Cañar	139	659,28	74	379,24	197	561,84
Carchi	53	1069,15	59	1508,93	53	738,38
Chimborazo	242	2584,58	200	809,46	143	2563,72
Cotopaxi	69	571,79	90	493,31	82	1283,75
El Oro	250	2553,41	142	771,65	156	1290,73
Esmeraldas	74	175,53	28	78,65	34	326,50
Galápagos	2	2,00		0,00	2	5,00
Guayas	658	1601,95	254	2339,50	336	2652,11
Imbabura	347	1598,26	362	3506,84	164	1661,16
Loja	366	4143,63	128	8503,50	190	5868,55
Los Ríos	249	527,51	26	130,49	32	136,05
Manabí	143	744,08	118	635,66	28	658,05
Morona Santiago	18	47,60	1	6,00	4	102,50
Napo	6	307,81	2	2,00	3	1,08
Orellana	6	7,08	1	1,50	0	0,00
Pichincha	697	3437,16	464	2862,97	178	4204,05
Santa Elena	160	674,21	30	182,50	13	97,03
Santo Domingo De Los Tsáchilas	14	22,05	4	5,00	0	0,00
Sucumbios	0	0,00	0	0,00	1	20,00
Tungurahua	392	758,72	158	232,17	133	1800,60
Zamora Chinchipe	8	30,01	4	20,00	9	128,00
Total	4.296	27.614,51	2.340	23.161,22	2.253	27.397,93

Fuente: DMEVA SNGRE, 24/11/2020 15:30

NOTA: Para los años 2018 y 2019 se ha considerado el número de incendios forestales y el total de hectáreas de cobertura vegetal quemada de todo el año.

4. Casos representativos y Acciones de respuesta

A continuación, se detallan los incendios forestales que han generado mayor afectación en lo que va del mes de noviembre:

- Loja/Célica/Sabanilla/El Guayabito, el 15/11/2020 por causas desconocidas se produjo un incendio forestal. Cuerpo de Bomberos de Loja y Célica realizaron trabajos de sofocación del flagelo con una afectación total de 50Ha. El flagelo se encuentra al momento **liquidado**.

Informe de Situación – Incendios Forestales

Fecha y Hora de actualización: martes, 24 de noviembre de 2020 - 17:11

- **Pichincha/Quito/Minas/ Reserva Ecológica Pululahua/ sector Chespi.** el 14/11/2020 por causas desconocidas se suscitó un incendio forestal. Mediante inspección visual se reporta una afectación de 100 ha aproximadamente. Además, una casa de madera y techo de zinc fue consumida en su totalidad, en ella habitaba una familia (6 personas) que se movilizaron a casa de familia de acogida. Cuerpo de Bomberos del DMQ realizó una verificación del evento mediante sobrevuelo, indicando que es un incendio de proporciones, se solicitó de igual manera presencia de SNGRE y MAE. El flagelo está al momento **liquidado**.
- **Azuay/Girón/Girón, cabecera cantonal/El Pongo,** el 13/11/2020 por causas desconocidas se suscitó un incendio forestal. Cuerpo de Bomberos de Girón se movilizó al lugar para realizar evaluación y reportó que el flagelo se encontraba en una zona inaccesible, se solicitó apoyo de personal de Fuerzas Armadas para realizar los trabajos de sofocación del flagelo. El flagelo se encuentra al momento **liquidado** con una afectación de 260 Ha.
- **Guayas/Balzar/Balzar/Recinto Boyales.** el 13/11/2020 por causas desconocidas se suscitó un incendio forestal. El flagelo está al momento **liquidado**, mediante inspección visual se reporta una afectación de 110 ha de maleza. Cuerpo de Bomberos Balzar realizó los trabajos de sofocación del flagelo.
- **Loja/Zapotillo/Mangahurco (Cazaderos)/ Reserva de Guayacanes.** el 14/11/2020 por causas desconocidas se suscitó un incendio forestal. El flagelo está al momento **liquidado**, mediante inspección visual se reporta una afectación de 100 ha. Cuerpo de Bomberos Zapotillo y Alamor realizaron los trabajos de sofocación del flagelo.
- **Tungurahua/Ambato/Izamba/Caserío Quillán Loma.** el 13/11/2020 Cuerpo de Bomberos Ambato realizó el enfriamiento de dos focos de calor que se encontraban activos en la parte baja. Debido a las lluvias el incendio quedó **liquidado**, mediante inspección visual determinaron una afectación de 350 hectáreas de bosque de eucalipto y matorrales consumidos.
- **Chimborazo/Pallatanga/Pallatanga (cabecera cantonal)/San Carlos,** el 12/11/2020 por causas desconocidas se produjo un incendio forestal, no se reportan personas o viviendas afectadas. Cuerpo de Bomberos Pallatanga se movilizó al lugar a realizar los trabajos de sofocación del flagelo, mediante inspección visual se reporta una afectación de 15 ha de suro y bosque nativo. El flagelo está al momento **liquidado**.
- **Chimborazo/Alausí/Huigra/ Lugmas, Peña Blanca,** el 11/11/2020 por causas desconocidas se suscitó un incendio forestal, se reporta una afectación aproximada de 11 hectáreas. Cuerpo de Bomberos Huigra realizó las labores de sofocación y liquidación del flagelo. El incendio se encuentra **liquidado**.
- **Loja/Loja/San Pedro De Vilcabamba/Sacapo,** el 10/11/2020 por causas desconocidas se produjo un incendio forestal, Cuerpo de Bomberos Vilcabamba realizó los trabajos de liquidación y sofocación del flagelo. El incendio consumió aproximadamente 250 hectáreas de pastizal y vegetación nativa. El incendio se encuentra **liquidado**.

5. Recursos Movilizados

Provincia	Atención médica	Equipo de comunicación	Equipo de salvamento	Equipo de seguridad	Herramientas	Maquinarias y equipos	Personal	Unidades acuáticas	Unidades aéreas	Unidades de emergencia	Vehículos pesados	Vehículos
Azuay					2733		3406			239	4	436
Bolívar							202			82		1
Cañar					659		657			73		91
Carchi							406			64	2	47
Chimborazo					1000		1333	1	1	243	5	47
Cotopaxi	8		4	4	1979	76	2497		8	153	50	122
El Oro					507	1	1258	2		320	1	47
Esmeraldas					12		154			17		8
Guayas							2244		10	900	4	3
Imbabura							1396			140	21	142
Loja					1483		1885			350	5	25
Los Ríos							91			34		1
Manabí					15		374			74		2
Morona Santiago			10	11	26		101			5		1
Napo					10		24			3		
Pichincha	1	1	12		8	2	6733		80	485	40	424
Santa Elena					81		108			32		
Sucumbíos							8			2		1
Tungurahua		26	4	2	594	10	1183		2	181	4	106
Zamora Chinchipe					42		70			11		
Suma total	9	27	30	17	9.149	89	24.130	3	101	3.408	136	1.504

Tabla 3: Recursos movilizados para la atención de Incendios Forestales

Informe de Situación – Incendios Forestales

Fecha y Hora de actualización: martes, 24 de noviembre de 2020 - 17:11

Mes	Institución	Provincias atendidas	Número de intervenciones
Enero	Bomberos	Pichincha	1
Abril	Bomberos	Chimborazo	1
Mayo	Bomberos	Pichincha	1
Julio	Bomberos	Pichincha	2
Agosto	Bomberos	Cotopaxi	1
	Bomberos	Pichincha	7
	Fuerzas Armadas	Guayas	3
	Policia Nacional	Guayas	1
Septiembre	Bomberos	Pichincha	1
Octubre	Bomberos	Pichincha	5
	Fuerzas Armadas	Pichincha	1
Noviembre	Bomberos	Pichincha	6
	Policia Nacional	Pichincha	1
	Policia Nacional	Tungurahua	1
TOTAL			32

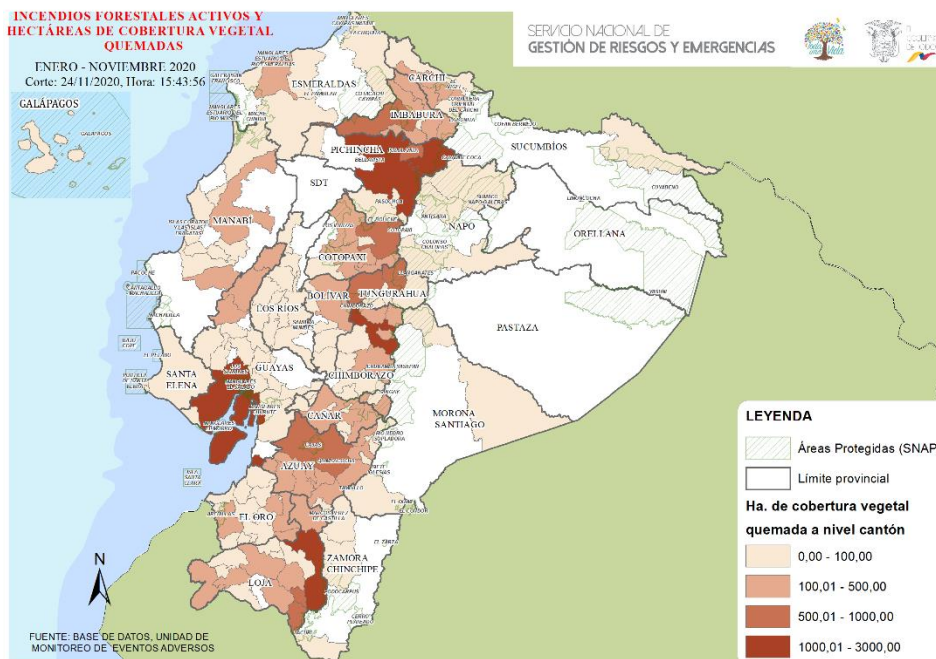
Tabla 4: Sobrevuelos de reconocimiento de Incendios Forestales

Mes	Institución	Provincias atendidas	Número de descargas	Total litros de descargas	Número de intervenciones
Enero	Bomberos	Pichincha	97	43.650	4
	Fuerzas Armadas	Pichincha	185	219.940,18	5
	Policia Nacional	Pichincha	135	81.000	6
Marzo	Policia Nacional	Tungurahua	6	3.500	1
Agosto	Bomberos	Cotopaxi	2	1.200	1
		Pichincha	25	15.000	2
	Fuerzas Armadas	Cotopaxi	36	113.300	3
		Guayas	10	1250	3
	Policia Nacional	Cotopaxi	17	10.200	1
		Pichincha	12	5.400	1
Septiembre	Bomberos	Pichincha	27	16.200	2
	Policia Nacional	Guayas	4	500	1
Octubre	Bomberos	Pichincha	8	4.800	1
	Policia Nacional	Guayas	32	3.875	2
Noviembre	Fuerzas Armadas	Guayas	2	250	1
	Fuerzas Armadas	Pichincha	3	5400	1
	Bomberos	Pichincha	46	20884	4
TOTAL			647	546.349,18	39

Tabla 5: Movilizaciones aéreas con descargas para la atención de Incendios Forestales

Fuente: UMEVA SNGRE, del 02/01/2020 al 24/11/2020 15:30

6. Mapa



Informe de Situación – Incendios Forestales

Fecha y Hora de actualización: martes, 24 de noviembre de 2020 - 17:11

7. Recomendaciones

A toda la ciudadanía se recomienda:

1. Evite jugar con fuego.
2. Nunca encienda una fogata en temporada seca, cuando hace calor o sopla fuerte viento.
3. No quemé residuos de caña, resto de cultivos o matorrales.
4. Utilice agua y tierra para apagar completamente la fogata.
5. Apaguen bien fósforos y colillas de cigarrillos.
6. Recoja botellas u otros objetos de vidrio. Este material con el calor y en contacto con la vegetación seca produce fuego.

Si un incendio se acerca:

1. Mantenga la calma.
2. Alejarse del fuego.
3. Pedir que le permitan refugiarse en una casa para protegerse de las llamas.

A las instituciones públicas y privadas que conforman el **Sistema Nacional Descentralizado de Gestión de Riesgos**, se recomienda mantener el trabajo coordinado, mantenerse informado por la fuente oficial de la emergencia a nivel nacional y retroalimentar información de los eventos peligrosos para continuar con la toma de decisiones.

Fuente: Unidades de Monitoreo, GAD, Cuerpo de Bomberos, MAE y el SNGRE

Elaborado por: Analistas de las Salas de Situación de Samborondón y Quito - Dirección de Monitoreo de Eventos Adversos

Aprobado por: Director de Monitoreo de Eventos Adversos

