

Informe de Situación – Incendios Forestales

Fecha y Hora de actualización: jueves, 19 de noviembre de 2020 - 16:09

Informe No.:

016

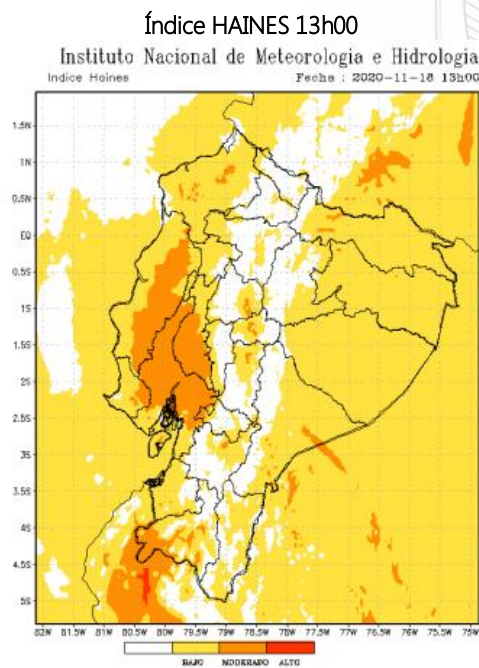
1. Identificación del evento peligroso



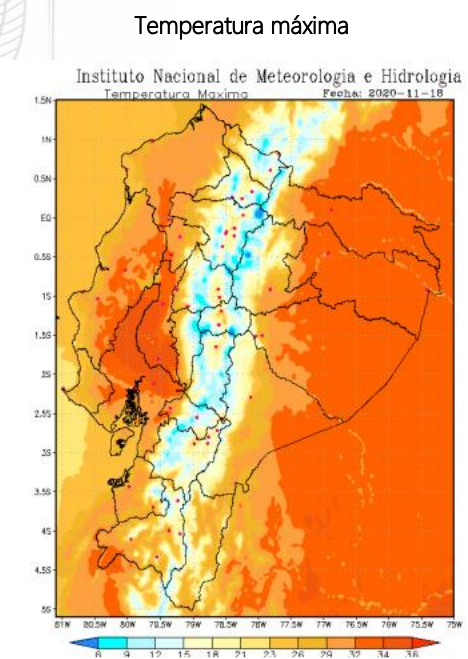
Evento:	Incendios Forestales
Localización:	Nacional
Fecha:	Desde el 01 de enero del 2020 hasta la actualidad.
Descripción de la situación:	A partir del mes de enero del año 2020, los incendios forestales han ocasionado la pérdida de 27.266,42 hectáreas de cobertura vegetal, en 2.227 eventos registrados. Las provincias que reportan la mayor afectación por incendios forestales son: Loja, Pichincha, Azuay, Chimborazo, Guayas, Tungurahua e Imbabura.

2. Situación Climática

De acuerdo al pronóstico regional para el Ecuador emitido por el INAMHI el 19/11/2020. En caso de la activación de un incendio forestal, la probabilidad de propagación es Moderada en algunas provincias de la Región Litoral, mientras que en el resto del territorio nacional registra una probabilidad es Baja. De acuerdo a las características de los vientos, uno de los principales factores desencadenantes de los incendios forestales, se estima su velocidad promedio a 10 metros en **2,0 m/s**, teniendo las siguientes direcciones: **Región Litoral**: del Suroeste girando al Noreste, en la **Región Oriental** vientos del Noreste girando al Oeste y al Suroeste, mientras que en la **Región Interandina**: vientos variables.



Región Litoral: Entre bajo y moderado
Región Interandina: bajo
Región Oriental: bajo



Región Litoral: De 23 a 32 °C;
Región Interandina: De 17 a 24 °C;
Región Oriental: De 23 a 34 °C.

Fuente: INAMHI, 19/11/2020 -09h00

Informe de Situación – Incendios Forestales

Fecha y Hora de actualización: jueves, 19 de noviembre de 2020 - 16:09

3. Afectaciones

A continuación, se detalla el número de incendios forestales presentados en cada una de las provincias desde el 01/01/2020 a la fecha:

PROVINCIA	Núm. Incendios Forestales	Ha de cobertura vegetal quemada
Azuay	434	3.116,33
Bolívar	61	182,51
Cañar	197	561,84
Carchi	53	738,38
Chimborazo	143	2.563,72
Cotopaxi	82	1.283,75
El Oro	151	1.264,23
Esmeraldas	32	318
Galápagos	2	5
Guayas	323	2.588,61
Imbabura	164	1.661,16
Loja	185	5.835,55
Los Ríos	32	136,05
Manabí	28	658,05
Morona Santiago	4	102,5
Napo	3	1,08
Pichincha	178	4.204,05
Santa Elena	13	97,03
Sucumbíos	1	20
Tungurahua	132	1.800,58
Zamora Chinchipe	9	128
Suma total	2.227	27.266,42

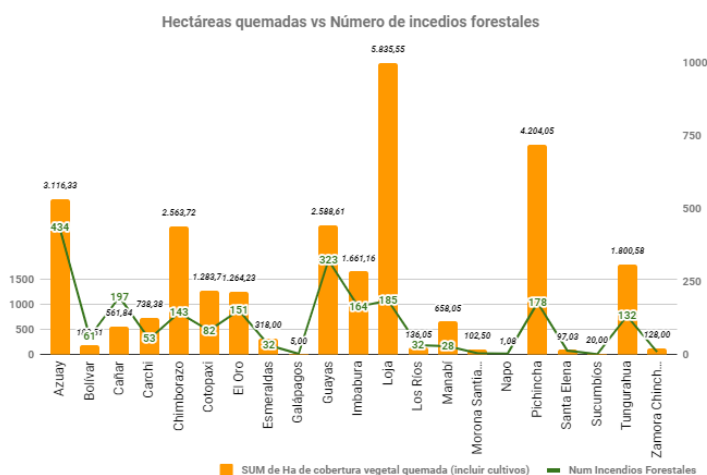


Tabla 1: Núm. de incendios forestales y afectación por INF
Fuente: UMEVA SNGRE, 19/11/2020 15:30

Detalle de la cantidad de incendios forestales por niveles de afectación (Nivel 1, 2 y 3):

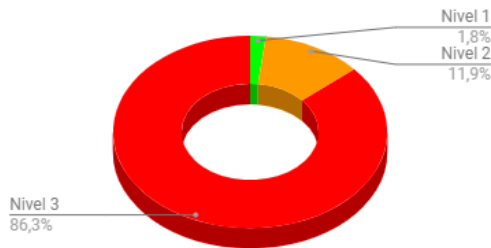
PROVINCIA	Nivel 1		Nivel 2		Nivel 3	
	No. INF	Ha. quemadas	No. INF	Ha. quemadas	No. INF	Ha. quemadas
Azuay	241	130,36	146	541	47	2444,97
Bolívar	40	10,51	18	72	3	100
Cañar	123	63,24	66	247,5	8	251,1
Carchi	18	15,16	25	89	10	634,22
Chimborazo	48	29,02	55	219,8	40	2314,9
Cotopaxi	40	17,06	22	103	20	1163,69
El Oro	42	35,23	80	282,5	29	946,5
Esmeraldas	2	2	19	73	11	243
Galápagos			2	5		
Guayas	111	85,11	155	586,5	57	1917
Imbabura	70	42,74	76	300,5	18	1317,92
Loja	6	6,05	67	325,5	112	5504
Los Ríos	10	8,05	20	69	2	59
Manabí	2	1,05	13	70	13	587
Morona Santiago	1	0,5	1	2	2	100
Napo	3	1,08				
Pichincha	122	25,62	26	106,96	30	4071,47
Santa Elena	3	2,03	7	29	3	66
Sucumbíos					1	20
Tungurahua	83	25,58	28	99	21	1676
Zamora Chinchipe			4	18	5	110
Suma total	965	500,39	830	3239,26	432	23526,77

Tabla 2: Número de incendios forestales y ha quemadas, por niveles de afectación,
Fuente: UMEVA SNGRE, 19/11/2020 15:30

Informe de Situación – Incendios Forestales

Fecha y Hora de actualización: jueves, 19 de noviembre de 2020 - 16:09

% de ha de cobertura vegetal quemada por niveles de INF



Nivel 1 = afectación menor a 2 hectáreas
 Nivel 2 = afectación mayor o igual a 2 y menor a 10 hectáreas
 Nivel 3 = afectación mayor o igual a 10 hectáreas

A la hora de corte del presente informe, se registran 02 incendios forestales activos a nivel nacional:

Provincia	Cantón	Parroquia	Sector	Fecha del evento	Has Afectadas (aprox.)
Activos (1)					
El Oro	Zaruma	Arcapamba	Arcapamba	19/11/2020	6
Controlados (0)					

A continuación, se muestra un comparativo de la cantidad de incendios forestales suscitados y hectáreas de cobertura vegetal quemada de los años 2018, 2019 y 2020:

Provincia	2018		2019		2020	
	Número de Incendios Forestales	Hectáreas de cobertura vegetal quemada	Número de Incendios Forestales	Hectáreas de cobertura vegetal quemada	Número de Incendios Forestales	Hectáreas de cobertura vegetal quemada
Azuay	349	4389,58	167	534,45	434	3116,33
Bolívar	54	1709,13	28	157,41	61	182,51
Cañar	139	659,28	74	379,24	197	561,84
Carchi	53	1069,15	59	1508,93	53	738,38
Chimborazo	242	2584,58	200	809,46	143	2563,72
Cotopaxi	69	571,79	90	493,31	82	1283,75
El Oro	250	2553,41	142	771,65	151	1264,23
Esmeraldas	74	175,53	28	78,65	32	318,00
Galápagos	2	2,00		0,00	2	5,00
Guayas	658	1601,95	254	2339,50	323	2588,61
Imbabura	347	1598,26	362	3506,84	164	1661,16
Loja	366	4143,63	128	8503,50	185	5835,55
Los Ríos	249	527,51	26	130,49	32	136,05
Manabí	143	744,08	118	635,66	28	658,05
Morona Santiago	18	47,60	1	6,00	4	102,50
Napo	6	307,81	2	2,00	3	1,08
Orellana	6	7,08	1	1,50	0	0,00
Pichincha	697	3437,16	464	2862,97	178	4204,05
Santa Elena	160	674,21	30	182,50	13	97,03
Santo Domingo De Los Tsáchilas	14	22,05	4	5,00	0	0,00
Sucumbios	0	0,00	0	0,00	1	20,00
Tungurahua	392	758,72	158	232,17	132	1800,58
Zamora Chinchi	8	30,01	4	20,00	9	128,00
Total	4.296	27.614,51	2.340	23.161,22	2.227	27.266,42

Fuente: DMEVA SNGRE, 19/11/2020 15:30

NOTA: Para los años 2018 y 2019 se ha considerado el número de incendios forestales y el total de hectáreas de cobertura vegetal quemada de todo el año.

4. Casos representativos y Acciones de respuesta

A continuación, se detallan los incendios forestales que han generado mayor afectación en lo que va del mes de noviembre:

- **Loja/Célica/Sabanilla/El Guayabito**, el 15/11/2020 por causas desconocidas se produjo un incendio forestal. Cuerpo de Bomberos de Loja y Célica realizaron trabajos de sofocación del flagelo con una afectación total de 50Ha. El flagelo se encuentra al momento **liquidado**.
- **Pichincha/Quito/Minas/ Reserva Ecológica Pululahua/ sector Chespi**, el 14/11/2020 por causas desconocidas se suscitó un incendio forestal. Mediante inspección visual se reporta una afectación de 100 ha aproximadamente. Además, una casa de madera y techo de zinc fue consumida en su totalidad, en ella habitaba una familia (6 personas) que se movilizaron a casa de familia de acogida. Cuerpo de Bomberos del DMQ realizó una verificación del evento mediante sobrevuelo, indicando que es un incendio de proporciones, se solicitó de igual manera presencia de SNGRE y MAE. El flagelo está al momento **liquidado**.

Informe de Situación – Incendios Forestales

Fecha y Hora de actualización: jueves, 19 de noviembre de 2020 - 16:09

- **Azuay/Girón/Girón, cabecera cantonal/El Pongo**, el 13/11/2020 por causas desconocidas se suscitó un incendio forestal. Cuerpo de Bomberos de Girón se movilizó al lugar para realizar evaluación y reportó que el flagelo se encontraba en una zona inaccesible, se solicitó apoyo de personal de Fuerzas Armadas para realizar los trabajos de sofocación del flagelo. El flagelo se encuentra al momento **liquidado** con una afectación de 260 Ha.
- **Guayas/Balzar/Balzar/Recinto Boyales**, el 13/11/2020 por causas desconocidas se suscitó un incendio forestal. El flagelo está al momento **liquidado**, mediante inspección visual se reporta una afectación de 110 ha de maleza. Cuerpo de Bomberos Balzar realizó los trabajos de sofocación del flagelo.
- **Loja/Zapotillo/Mangahurco (Cazaderos)/ Reserva de Guayacanes**, el 14/11/2020 por causas desconocidas se suscitó un incendio forestal. El flagelo está al momento **liquidado**, mediante inspección visual se reporta una afectación de 100 ha. Cuerpo de Bomberos Zapotillo y Alamor realizaron los trabajos de sofocación del flagelo.
- **Tungurahua/Ambato/Izamba/Caserío Quillán Loma**, el 13/11/2020 Cuerpo de Bomberos Ambato realizó el enfriamiento de dos focos de calor que se encontraban activos en la parte baja. Debido a las lluvias el incendio quedó **liquidado**, mediante inspección visual determinaron una afectación de 350 hectáreas de bosque de eucalipto y matorrales consumidos.
- **Chimborazo/Pallatanga/Pallatanga (cabecera cantonal)/San Carlos**, el 12/11/2020 por causas desconocidas se produjo un incendio forestal, no se reportan personas o viviendas afectadas. Cuerpo de Bomberos Pallatanga se movilizó al lugar a realizar los trabajos de sofocación del flagelo, mediante inspección visual se reporta una afectación de 15 ha de suro y bosque nativo. El flagelo está al momento **liquidado**.
- **Chimborazo/Alausí/Huigra/ Lugmas, Peña Blanca**, el 11/11/2020 por causas desconocidas se suscitó un incendio forestal, se reporta una afectación aproximada de 11 hectáreas. Cuerpo de Bomberos Huigra realizó las labores de sofocación y liquidación del flagelo. El incendio se encuentra **liquidado**.
- **Loja/Loja/San Pedro De Vilcabamba/Sacapo**, el 10/11/2020 por causas desconocidas se produjo un incendio forestal, Cuerpo de Bomberos Vilcabamba realizó los trabajos de liquidación y sofocación del flagelo. El incendio consumió aproximadamente 250 hectáreas de pastizal y vegetación nativa. El incendio se encuentra **liquidado**.
- **Carchi/Espejo/El Ángel / Loma Alta camino al voladero; zona de amortiguamiento de la REEA** el 08/11/2020 se produjo un incendio forestal, personal de Guardaparques del MAAE, Bomberos de Montúfar y Espejo; GAD Cantonal Espejo, Guardias Ambientales, Personal de la RECC y Comuneros realizaron los trabajos de control y sofocación del flagelo. El área aproximada es de 45 ha aproximadas de vegetación páramo y frailejones. Al momento se encuentra **liquidado**.
- **Azuay/Cuenca/Molleturo/San José**, el 09/11/2020 por causas desconocidas se produjo un incendio forestal, Cuerpo de Bomberos Cuenca se movilizó al lugar a realizar las labores de sofocación del flagelo. Técnico de Etapa EP, luego de realizado el talonamiento del área afectada, informó que se consumieron 100 ha de vegetación propia del lugar. El incendio forestal al momento se encuentra **liquidado**.
- **Pichincha/Quito/El Condado/Mena del Hierro, vía a Nono** el 08/11/2020 se produjo un incendio forestal, fue **liquidado** por personal del Cuerpo de Bomberos del DMQ, mediante trabajos de sofocación por vía terrestre y mediante ataque aéreo del helicóptero Argus 1 equipado con Bambi Bucket, mismo que realizó 16 descargas de 454 litros. El talonamiento se realizará en los próximos días mediante el uso de drones.
- **Loja/Saraguro/San Antonio De Qumbe (Cumbe)/Marculoma**, el 06/11/2020, por causas desconocidas se suscitó un incendio forestal, el cual al momento se encuentra **liquidado**, CB Saraguro realizó trabajos de liquidación y sofocación del flagelo, consumiendo 60 hectáreas de vegetación nativa. No se reporta personas o viviendas afectadas.
- **Azuay/Camilo Ponce Enriquez/Camilo Ponce Enríquez/Moras**, el 05/11/2020, se notifica un incendio forestal. Bomberos Camilo Ponce Enríquez informa que se **liquidó** el flagelo y dieron por finalizadas las labores de atención al evento. La afectación fue de 200 hectáreas de vegetación propia del lugar.
- **Azuay/Paute/San Cristóbal (Carlos Ordóñez Lazo)/Cantagallo**, el 05/11/2020, se suscitó un incendio forestal el cual al momento se encuentra **liquidado**, el cual consumió 80 hectáreas de pajonal. Cuerpo de Bomberos Paute con apoyo de la comunidad liquidó el flagelo y dieron por finalizadas las labores de atención al evento.
- **Pichincha/Cayambe/Cangahua/Comunidades Moras Chupa, Gualimbuero, Larcachaca, Reserva Ecológica Cayambe Coca** el 02/11/2020 por causas desconocidas se generó un incendio forestal de grandes proporciones. Al momento el PMU indica que el incendio forestal se encuentra **liquidado** en todos sus frentes, se mantiene constaste monitoreo del sector. MAAE estima una afectación total de 1600 hectáreas quemadas de pajonal, chaparro y árboles de Polilepis nativas del sector (Cangahua: 800 ha, Juan Montalvo: 600 ha, Oyacachi: 200 ha). Para las labores de sofocación y atención del evento, el día de hoy estuvieron presentes Bomberos Quito, Cayambe, Guardaparques MAAE, FFAA, SNGRE, adicional se contó con el apoyo de la comunidad. Se activaron medio aéreos de Bomberos, FFAA y Policía Nacional.
- **Cotopaxi/ Sigchos/ Sigchos, Cabecera Cantonal/ Yacuchaqui**, el 03/11/2020 por causas desconocidas se produjo un incendio forestal en la Reserva Ecológica los Ilinizas, guardaparques del MAAE realizaron los trabajos de sofocación del flagelo, donde se determinó una afectación aproximada de 25 hectáreas. Al momento el incendio se encuentra **liquidado**.
- **Tungurahua / Santiago de Pillaro / San José de Poaló / Parque Nacional Llangantes, Sector Ullurcu**, el 02/11/2020, personal de Cuerpo de Bomberos de Pillaro, Cevallos, Mocha, Tisaleo, Ambato y personal de guardaparques realizaron los trabajos

Informe de Situación – Incendios Forestales

Fecha y Hora de actualización: jueves, 19 de noviembre de 2020 - 16:09

de sofocación, el flagelo al momento se encuentra **liquidado**, con una afectación aproximada 224 hectáreas de pajonal y vegetación nativa.

- **Azuay/Cuenca/San Joaquín/Soldados**, 01/11/2020 se originó un incendio forestal en el Parque Nacional Cajas, personal de Bomberos Cuenca informan que el incendio se encuentra **liquidado** en su totalidad. UMEVA del Servicio Nacional de Gestión de Riesgos y Emergencias coordinó con Técnico del Ministerio del Ambiente y Agua para realizar el talonamiento determinando una afectación aproximada de 600 hectáreas (dato preliminar emitido por MAAE).
- **El Oro/Chilla/Chilla/Chilola**, el 01/11/2020 se generó un incendio forestal que al momento se encuentra **liquidado** con una afectación de 200 hectáreas de pastizal y pinos consumidos. SNGRE coordinó con MAE para levantamiento de información y determinar el área de afectación. Se registró 1 persona herida, que se encuentra en condiciones estables y 1 bien privado destruido (caseta de radio frecuencia). SNGRE mediante Coordinador Zonal CZ7 y demás instituciones de respuesta participaron de manera activa en el PMU donde se coordinaron acciones para la extinción del flagelo. Cuerpo de Bomberos de los cantones Chilla, Santa Rosa, Portovelo, Pasaje, El Guabo y la Brigada de Incendios Forestales del GAD Municipal de Chilla, realizaron tareas de sofocación y liquidación.

5. Recursos Movilizados

Provincia	Atención médica	Equipo de comunicación	Equipo de salvamento	Equipo de seguridad	Herramientas	Maquinarias y equipos	Personal	Unidades acuáticas	Unidades aéreas	Unidades de emergencia	Vehículos pesados	Vehículos
Azuay					2406		2947			220	2	381
Bolívar							202			82		1
Cañar					659		657			73		91
Carchi							406			64	2	47
Chimborazo					1000		1333	1	1	243	5	47
Cotopaxi	8		4	4	1976	76	2494		8	152	50	122
El Oro					495	1	1232	2		312	1	46
Esmeraldas					12		154			17		8
Guayas							2188		10	877	4	3
Imbabura							1396			140	21	142
Loja					1465		1859			343	5	25
Los Ríos							91			34		1
Manabí					15		374			74		2
Morona Santiago			10	11	26		101			5		1
Napo					10		24			3		
Pichincha	1	1	12		8	2	6733		80	485	40	424
Santa Elena					81		108			32		
Sucumbíos							8			2		1
Tungurahua		26	4	2	594	10	1181		2	180	4	106
Zamora Chinchipe					42		70			11		
Suma total	9	27	30	17	8789	89	23558	3	101	3349	134	1448

Tabla 3: Recursos movilizados para la atención de Incendios Forestales

Mes	Institución	Provincias atendidas	Número de intervenciones
Enero	Bomberos	Pichincha	1
Abril	Bomberos	Chimborazo	1
Mayo	Bomberos	Pichincha	1
Julio	Bomberos	Pichincha	2
Agosto	Bomberos	Cotopaxi	1
	Bomberos	Pichincha	7
	Fuerzas Armadas	Guayas	3
	Policía Nacional	Guayas	1
Septiembre	Bomberos	Pichincha	1
Octubre	Bomberos	Pichincha	5
	Fuerzas Armadas	Pichincha	1
Noviembre	Bomberos	Pichincha	6
	Policía Nacional	Pichincha	1
	Policía Nacional	Tungurahua	1
TOTAL			32

Tabla 4: Sobrevuelos de reconocimiento de Incendios Forestales

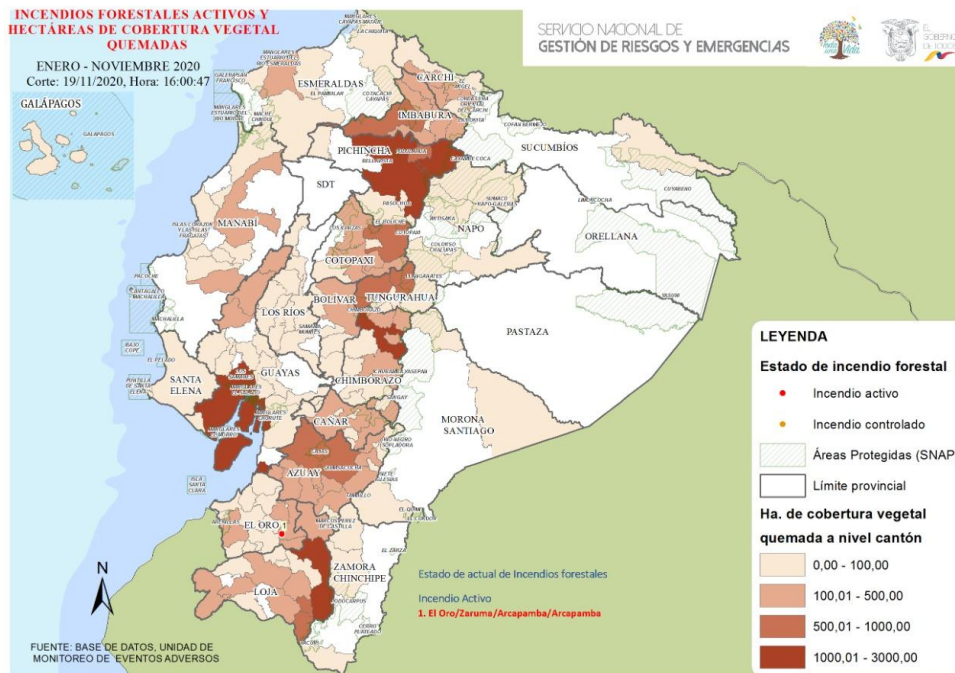
Informe de Situación – Incendios Forestales

Fecha y Hora de actualización: jueves, 19 de noviembre de 2020 - 16:09

Mes	Institución	Provincias atendidas	Número de descargas	Total litros de descargas	Número de intervenciones
Enero	Bomberos	Pichincha	97	43.650	4
	Fuerzas Armadas	Pichincha	185	219.940,18	5
	Policía Nacional	Pichincha	135	81.000	6
Marzo	Policía Nacional	Tungurahua	6	3.500	1
Agosto	Bomberos	Cotopaxi	2	1.200	1
	Fuerzas Armadas	Pichincha	25	15.000	2
		Cotopaxi	36	113.300	3
		Guayas	10	1250	3
	Policía Nacional	Cotopaxi	17	10.200	1
Septiembre	Bomberos	Pichincha	12	5.400	1
	Policía Nacional	Pichincha	27	16.200	2
Octubre	Bomberos	Pichincha	27	16.200	2
	Policía Nacional	Guayas	4	500	1
Noviembre	Bomberos	Pichincha	8	4.800	1
	Policía Nacional	Guayas	32	3.875	2
Noviembre	Fuerzas Armadas	Guayas	2	250	1
	Fuerzas Armadas	Pichincha	3	5400	1
	Bomberos	Pichincha	34	15436	3
TOTAL			635	540.901,18	38

Tabla 5: Movilizaciones aéreas con descargas para la atención de Incendios Forestales
Fuente: UMEVA SNGRE, del 01/01/2020 al 19/11/2020 15:30

6. Mapa



7. Recomendaciones

A toda la ciudadanía se recomienda:

1. Evite jugar con fuego.
2. Nunca encienda una fogata en temporada seca, cuando hace calor o sopla fuerte viento.
3. No queme residuos de caña, resto de cultivos o matorrales.
4. Utilice agua y tierra para apagar completamente la fogata.
5. Apaguen bien fósforos y colillas de cigarrillos.
6. Recoja botellas u otros objetos de vidrio. Este material con el calor y en contacto con la vegetación seca produce fuego.

Si un incendio se acerca:

1. Mantenga la calma.
2. Alejarse del fuego.
3. Pedir que le permitan refugiarse en una casa para protegerse de las llamas.

A las instituciones públicas y privadas que conforman el Sistema Nacional Descentralizado de Gestión de Riesgos, se recomienda mantener el trabajo coordinado, mantenerse informado por la fuente oficial de la emergencia a nivel nacional y retroalimentar información de los eventos peligrosos para continuar con la toma de decisiones.

Fuente: Unidades de Monitoreo, GAD, Cuerpo de Bomberos, MAE y el SNGRE

Elaborado por: Analistas de las Salas de Situación de Samborondón y Quito - Dirección de Monitoreo de Eventos Adversos

Aprobado por: Director de Monitoreo de Eventos Adversos