

**Informe de Situación – Incendios Forestales**  
 Fecha y Hora de actualización: sábado, 14 de noviembre de 2020 - 17:26

Informe No.: **011**

**1. Identificación del evento peligroso**

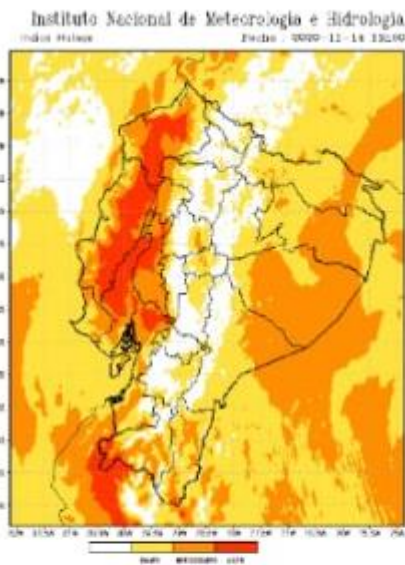


Evento:	Incendios Forestales
Localización:	Nacional
Fecha:	Desde el 01 de enero del 2020 hasta la actualidad.
Descripción de la situación:	A partir del mes de enero del año 2020, los incendios forestales han ocasionado la pérdida de <b>25.757,47 hectáreas</b> de cobertura vegetal, en <b>2.158</b> eventos registrados. Las provincias que reportan la mayor afectación por incendios forestales son: Loja, Pichincha, Azuay, Chimborazo, Guayas, Tungurahua e Imbabura.

**2. Situación Climática**

De acuerdo al pronóstico regional para el Ecuador emitido por el INAMHI el 14/11/2020. En caso de la activación de un incendio forestal, la probabilidad de propagación es alta en la zona centro del Litoral, mientras que en el resto del territorio nacional es entre Baja. De acuerdo a las características de los vientos, uno de los principales factores desencadenantes de los incendios forestales, se estima su velocidad promedio a 10 metros en **2,0 m/s**, teniendo las siguientes direcciones: **Región Litoral:** del Suroeste girando al Este, en la **Región Oriental** vientos del Noreste al Suroeste y en la **Región Interandina:** confluencia de vientos.

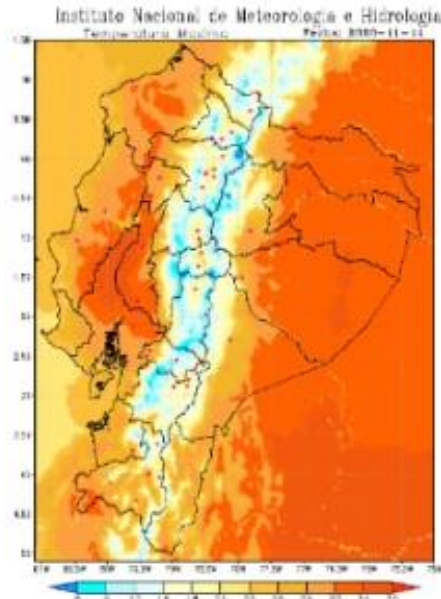
Índice HAINES 13h00



En caso de la activación de un incendio forestal, la probabilidad de propagación es **Alta** en la Región Litoral, mientras que en el resto del territorio nacional predomina una probabilidad **Baja**.

- Región Litoral:** Entre Bajo, Moderado y Alto
- Región Interandina:** Entre Bajo y muy poco Moderado.
- Región Oriental:** Entre Bajo y Moderado

Temperatura máxima



- Región Litoral:** De 23 a 32 °C
- Región Interandina:** De 15 a 23 °C
- Región Oriental:** De 23 a 32 °C

Fuente: INAMHI, 14/11/2020 -09h00

Informe de Situación – Incendios Forestales

Fecha y Hora de actualización: sábado, 14 de noviembre de 2020 - 17:26

3. Afectaciones

A continuación, se detalla el número de incendios forestales presentados en cada una de las provincias desde el 01/01/2020 a la fecha:

PROVINCIA	Núm. Incendios Forestales	Ha de cobertura vegetal quemada
Azuay	415	2.519,36
Bolívar	61	182,51
Cañar	192	541,79
Carchi	53	588,78
Chimborazo	143	2.557,72
Cotopaxi	81	1.277,75
El Oro	144	1.206,23
Esmeraldas	32	318
Galápagos	2	5
Guayas	314	2.528,58
Imbabura	163	1.660,16
Loja	178	5.496,55
Los Ríos	30	134,05
Manabí	20	582,05
Morona	2	60,5
Napo	3	1,08
Pichincha	171	4.076,77
Santa Elena	12	72,03
Sucumbíos	1	20
Tungurahua	132	1.800,58
Zamora	9	128
<b>Total</b>	<b>2.158</b>	<b>25.757,47</b>

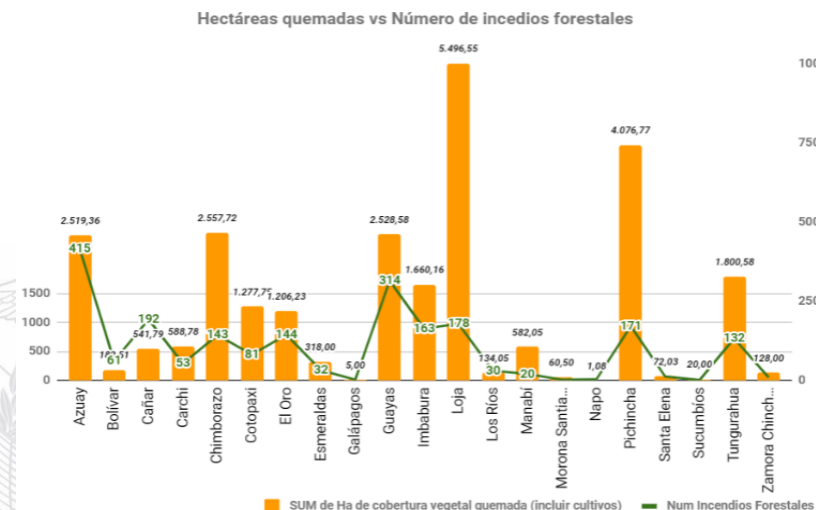


Tabla 1: Núm. de incendios forestales y afectación por INF  
Fuente: UMEVA SNGRE, 14/11/2020 15:00

Detalle de la cantidad de incendios forestales por niveles de afectación (Nivel 1, 2 y 3):

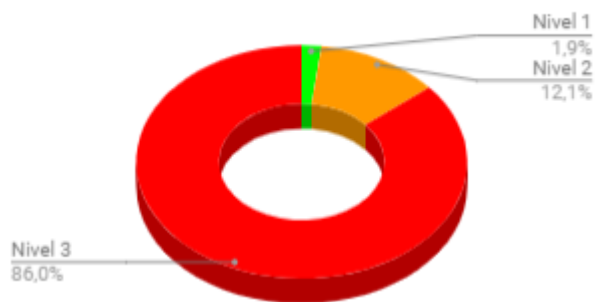
PROVINCIA	Nivel 1		Nivel 2		Nivel 3	
	No. INF	Ha. quemadas	No. INF	Ha. quemadas	No. INF	Ha. quemadas
Azuay	237	127,67	138	513	40	1878,69
Bolívar	40	10,51	18	72	3	100
Cañar	120	61,19	65	239,5	7	241,1
Carchi	18	15,16	25	89	10	484,62
Chimborazo	48	28,02	55	219,8	40	2309,9
Cotopaxi	40	17,06	21	97	20	1163,69
El Oro	40	34,23	77	270,5	27	901,5
Esmeraldas	2	2	19	73	11	243
Galápagos			2	5		
Guayas	110	85,08	149	563,5	55	1880
Imbabura	69	41,74	76	300,5	18	1317,92
Loja	7	6,05	66	320,5	105	5170
Los Ríos	8	6,05	20	69	2	59
Manabí	2	1,05	8	39	10	542
Morona Santiago	1	0,5			1	60
Napo	3	1,08				
Pichincha	119	25,34	24	99,96	28	3951,47
Santa Elena	3	2,03	7	29	2	41
Sucumbíos					1	20
Tungurahua	83	25,58	28	99	21	1676
Zamora Chinchipe			4	18	5	110
<b>Total</b>	<b>950</b>	<b>490,327</b>	<b>802</b>	<b>3117,26</b>	<b>406</b>	<b>22.149,885</b>

Tabla 2: Número de incendios forestales y ha quemadas, por niveles de afectación,  
Fuente: UMEVA SNGRE, 14/11/2020 15:00

## Informe de Situación – Incendios Forestales

Fecha y Hora de actualización: sábado, 14 de noviembre de 2020 - 17:26

% de ha de cobertura vegetal quemada por niveles de INF



Nivel 1 = afectación menor a 2 hectáreas

Nivel 2 = afectación mayor o igual a 2 y menor a 10 hectáreas

Nivel 3 = afectación mayor o igual a 10 hectáreas

A la hora de corte del presente informe, se registran 08 incendios forestales activos a nivel nacional:

Provincia	Cantón	Parroquia	Sector	Fecha del evento	Has Afectadas (aprox.)
<b>Activos (8)</b>					
Azuay	Cuenca	Molleturo	San José	09/11/2020	
Azuay	Cuenca	Molleturo	Taquiculebra	11/11/2020	
Azuay	Girón	Girón, cabecera cantonal	El Pongo	13/11/2020	
Chimborazo	Alausí	Huigra	Lugmas, Peña Blanca	11/11/2020	11
Chimborazo	Pallatanga	Pallatanga, cabecera cantonal	San Carlos	12/11/2020	10
Chimborazo	Colta	Cajabamba	Pilahuayco	14/11/2020	
Loja	Saraguro	Saraguro, Cabecera Cantonal	La Papaya	13/11/2020	
Pichincha	Quito	San José de Minas	Reserva Ecológica Pululahua, sector Chespi.	14/11/2020	
<b>Controlados(1)</b>					
Tungurahua	Ambato	Izamba	Caserío Quillán Loma	10/11/2020	350

A continuación, se muestra un comparativo de la cantidad de incendios forestales suscitados y hectáreas de cobertura vegetal quemada de los años 2018, 2019 y 2020:

Informe de Situación – Incendios Forestales

Fecha y Hora de actualización: sábado, 14 de noviembre de 2020 - 17:26

Provincia	2018		2019		2020	
	Número de Incendios Forestales	Hectáreas de cobertura vegetal quemada	Número de Incendios Forestales	Hectáreas de cobertura vegetal quemada	Número de Incendios Forestales	Hectáreas de cobertura vegetal quemada
Azuay	349	4389,58	167	534,45	415	2519,36
Bolívar	54	1709,13	28	157,41	61	182,51
Cañar	139	659,28	74	379,24	192	541,79
Carchi	53	1069,15	59	1508,93	53	588,78
Chimborazo	242	2584,58	200	809,46	143	2557,72
Cotopaxi	69	571,79	90	493,31	81	1277,75
El Oro	250	2553,41	142	771,65	144	1206,23
Esmeraldas	74	175,53	28	78,65	32	318,00
Galápagos	2	2,00		0,00	2	5,00
Guayas	658	1601,95	254	2339,50	314	2528,58
Imbabura	347	1598,26	362	3506,84	163	1660,16
Loja	366	4143,68	128	8503,50	178	5496,55
Los Ríos	249	527,51	26	130,49	30	134,05
Manabí	143	744,08	118	635,66	20	582,05
Morona Santiago	18	47,60	1	6,00	2	60,50
Napo	6	307,81	2	2,00	3	1,08
Orellana	6	7,08	1	1,50	0	0,00
Pichincha	697	3437,16	464	2862,97	171	4076,77
Santa Elena	160	674,21	30	182,50	12	72,03
Santo Domingo De Los Tsáchilas	14	22,05	4	5,00	0	0,00
Sucumbios	0	0,00	0	0,00	1	20,00
Tungurahua	392	758,72	158	232,17	132	1800,28
Zamora Chinchipe	8	30,01	4	20,00	9	128,00
<b>Total</b>	<b>4.296</b>	<b>27.614,51</b>	<b>2.340</b>	<b>23.161,22</b>	<b>2.123</b>	<b>27.757,47</b>

Fuente: DMEVA SNGRE, 13/11/2020 15:00

NOTA: Para los años 2018 y 2019 se ha considerado el número de incendios forestales y el total de hectáreas de cobertura vegetal quemada de todo el año.

4. Casos representativos y Acciones de respuesta

A continuación, se detallan los incendios forestales que han generado mayor afectación en lo que va del mes de noviembre:

- **Tungurahua/Ambato/Izamba/Caserío Quillán Loma.** el 11/11/2020 Se encuentra **controlado** un incendio forestal, Cuerpo de Bomberos Ambato realiza trabajos de sofocación del flagelo, mediante inspección visual determinaron una afectación de 350 hectáreas de bosque de eucalipto y matorrales consumidos.
- **Loja/Loja/San Pedro De Vilcabamba/Sacapo,** el 10/11/2020 por causas desconocidas se produjo un incendio forestal, CB Vilcabamba realizó los trabajos de liquidación y sofocación del flagelo. El incendio consumió aproximadamente 250 hectáreas de pastizal y vegetación nativa. El incendio se encuentra **liquidado**.
- **Carchi/Espejo/El Ángel / Loma Alta camino al voladero; zona de amortiguamiento de la REEA** el 08/11/2020 se produjo un incendio forestal, personal de Guardaparques del MAAE, Bomberos de Montúfar y Espejo; GAD Cantonal Espejo, Guardias Ambientales, Personal de la RECC y Comuneros realizaron los trabajos de control y sofocación del flagelo. El área aproximada es de 45 ha aproximadas de vegetación páramo y frailejones. Al momento se encuentra **liquidado**.
- **Azuay/Cuenca/Molleturo/San José,** el 09/11/2020 se produjo un incendio forestal, el cual se mantiene **activo**. Cuerpo de Bomberos Cuenca se moviliza al lugar del evento para realizar una evaluación y continuar con los trabajos de sofocación.
- **Pichincha/Quito/El Condado/Mena del Hierro, vía a Nono** el 08/11/2020 se produjo un incendio forestal, fue **liquidado** por personal del Cuerpo de Bomberos del DMQ, mediante trabajos de sofocación por vía terrestre y mediante ataque aéreo del helicóptero Argus 1 equipado con Bambi Bucket, mismo que realizó 16 descargas de 454 litros. El talonamiento se realizará en los próximos días mediante el uso de drones.
- **Loja/Saraguro/San Antonio De Qumbe (Cumbe)/Marculoma,** el 06/11/2020, por causas desconocidas se suscitó un incendio forestal, el cual al momento se encuentra **liquidado**. CB Saraguro realizó trabajos de liquidación y sofocación del flagelo, consumiendo 60 hectáreas de vegetación nativa. No se reporta personas o viviendas afectadas.
- **Azuay/Camilo Ponce Enriquez/Camilo Ponce Enríquez/Moras,** el 05/11/2020, se notifica un incendio forestal. Bomberos Camilo Ponce Enríquez informa que se **liquidó** el flagelo y dieron por finalizadas las labores de atención al evento. La afectación fue de 200 hectáreas de vegetación propia del lugar.
- **Azuay/Paute/San Cristóbal (Carlos Ordóñez Lazo)/Cantagallo,** el 05/11/2020, se suscitó un incendio forestal el cual al momento se encuentra **liquidado**, el cual consumió 80 hectáreas de pajonal. Cuerpo de Bomberos Paute con apoyo de la comunidad liquidó el flagelo y dieron por finalizadas las labores de atención al evento.

## Informe de Situación – Incendios Forestales

Fecha y Hora de actualización: sábado, 14 de noviembre de 2020 - 17:26

- **Pichincha/Cayambe/Cangahua/Comunidades Moras Chupa, Gualimbuero, Larcachaca, Reserva Ecológica Cayambe Coca** el 02/11/2020 por causas desconocidas se generó un incendio forestal de grandes proporciones. Al momento el PMU indica que el incendio forestal se encuentra **liquidado** en todos sus frentes, se mantiene constante monitoreo del sector. MAAE estima una afectación total de 1600 hectáreas quemadas de pajonal, chaparro y árboles de Polilepis nativas del sector (Cangahua: 800 ha, Juan Montalvo: 600 ha, Oyacachi: 200 ha). Para las labores de sofocación y atención del evento, el día de hoy estuvieron presentes Bomberos Quito, Cayambe, Guardaparques MAAE, FFAA, SNGRE, adicional se contó con el apoyo de la comunidad. Se activaron medio aéreos de Bomberos, FFAA y Policía Nacional.
- **Cotopaxi/ Sigchos/ Sigchos, Cabecera Cantonal/ Yacuchaqui**, el 03/11/2020 por causas desconocidas se produjo un incendio forestal en la Reserva Ecológica los Ilinizas, guardaparques del MAAE realizaron los trabajos de sofocación del flagelo, donde se determinó una afectación aproximada de 25 hectáreas. Al momento el incendio se encuentra **liquidado**.
- **Tungurahua / Santiago de Pillaro / San José de Poaló / Parque Nacional Llangantes, Sector Ullurcu**, el 02/11/2020, personal de Cuerpo de Bomberos de Pillaro, Cevallos, Mocha, Tisaleo, Ambato y personal de guardaparques realizaron los trabajos de sofocación, el flagelo al momento se encuentra **liquidado**, con una afectación aproximada 224 hectáreas de pajonal y vegetación nativa.
- **Azuay/Cuenca/San Joaquín/Soldados**, 01/11/2020 se originó un incendio forestal en el Parque Nacional Cajas, personal de Bomberos Cuenca informan que el incendio se encuentra **liquidado** en su totalidad. UMEVA del Servicio Nacional de Gestión de Riesgos y Emergencias coordinó con Técnico del Ministerio del Ambiente y Agua para realizar el talonamiento determinando una afectación aproximada de 600 hectáreas (dato preliminar emitido por MAAE).
- **El Oro/Chilla/Chilla/Chilola**, el 01/11/2020 se generó un incendio forestal que al momento se encuentra **liquidado** con una afectación de 200 hectáreas de pastizal y pinos consumidos. SNGRE coordinó con MAE para levantamiento de información y determinar el área de afectación. Se registró 1 persona herida, que se encuentra en condiciones estables y 1 bien privado destruido (caseta de radio frecuencia). SNGRE mediante Coordinador Zonal CZ7 y demás instituciones de respuesta participaron de manera activa en el PMU donde se coordinaron acciones para la extinción del flagelo. Cuerpo de Bomberos de los cantones Chilla, Santa Rosa, Portovelo, Pasaje, El Guabo y la Brigada de Incendios Forestales del GAD Municipal de Chilla, realizaron tareas de sofocación y liquidación.

### 5. Recursos Movilizados

Provincia	Atención médica	Equipo de comunicación	Equipo de salvamento	Equipo de seguridad	Herramientas	Maquinarias y equipos	Personal	Unidades acuáticas	Unidades aéreas	Unidades de emergencia	Vehículos pesados	Vehículos
Azuay					2092		2503			206	2	325
Bolívar							202			82		1
Cañar					659		657			73		91
Carchi							403			64	2	46
Chimborazo					796		1329	1	1	242	5	47
Cotopaxi	8		4	4	1968	76	2487		8	151	50	120
El Oro					471	1	1196	2		302	1	46
Esmeraldas					12		154			17		8
Guayas							2131		10	853	4	3
Imbabura							1390			140	21	139
Loja					1406		1791			326	5	25
Los Ríos							87			32		1
Manabí					15		295			55		2
Morona Santiago			10		4		2					1
Napo					10		24			3		
Pichincha	1	1	12		8		6627		71	473	40	416
Santa Elena					71		98			29		
Sucumbíos							8			2		1
Tungurahua		26	4	2	594	10	1181		2	180	4	106
Zamora Chinchipe					42		70			11		
<b>Total</b>	<b>9</b>	<b>27</b>	<b>30</b>	<b>6</b>	<b>8.148</b>	<b>87</b>	<b>22.635</b>	<b>3</b>	<b>92</b>	<b>3.241</b>	<b>134</b>	<b>1.378</b>

Tabla 3: Recursos movilizados para la atención de Incendios Forestales

## Informe de Situación – Incendios Forestales

Fecha y Hora de actualización: sábado, 14 de noviembre de 2020 - 17:26

Mes	Institución	Provincias atendidas	Número de intervenciones
Enero	Bomberos	Pichincha	1
Abril	Bomberos	Chimborazo	1
Mayo	Bomberos	Pichincha	1
Julio	Bomberos	Pichincha	2
Agosto	Bomberos	Cotopaxi	1
	Bomberos	Pichincha	7
	Fuerzas Armadas	Guayas	3
	Policía Nacional	Guayas	1
Septiembre	Bomberos	Pichincha	1
Octubre	Bomberos	Pichincha	5
	Fuerzas Armadas	Pichincha	1
Noviembre	Bomberos	Pichincha	5
	Policía Nacional	Pichincha	1
TOTAL			30

Tabla 4: Sobrevuelos de reconocimiento de Incendios Forestales

Mes	Institución	Provincias atendidas	Número de descargas	Total litros de descargas	Número de intervenciones
Enero	Bomberos	Pichincha	97	43.650	4
	Fuerzas Armadas	Pichincha	185	219.940,18	5
	Policía Nacional	Pichincha	135	81.000	6
Marzo	Policía Nacional	Tungurahua	6	3.500	1
Agosto	Bomberos	Cotopaxi	2	1.200	1
		Pichincha	25	15.000	2
	Fuerzas Armadas	Cotopaxi	36	113.300	3
		Guayas	10	1250	3
	Policía Nacional	Cotopaxi	17	10.200	1
		Pichincha	12	5.400	1
Septiembre	Bomberos	Pichincha	27	16.200	2
	Policía Nacional	Guayas	4	500	1
Octubre	Bomberos	Pichincha	8	4.800	1
	Policía Nacional	Guayas	32	3.875	2
Noviembre	Fuerzas Armadas	Guayas	2	250	1
	Fuerzas Armadas	Pichincha	3	5400	1
	Bomberos	Pichincha	16	7264	1
TOTAL			617	532.729,18	36

Tabla 5: Movilizaciones aéreas con descargas para la atención de Incendios Forestales Fuente: UMEVA SNGRE, del 01/01/2020 al 14/11/2020 15:00

## 6. Recomendaciones

A toda la ciudadanía se recomienda:

1. Evite jugar con fuego.
2. Nunca encienda una fogata en temporada seca, cuando hace calor o sopla fuerte viento.
3. No quemé residuos de caña, resto de cultivos o matorrales.
4. Utilice agua y tierra para apagar completamente la fogata.
5. Apaguen bien fósforos y colillas de cigarrillos.
6. Recoja botellas u otros objetos de vidrio. Este material con el calor y en contacto con la vegetación seca produce fuego.

Si un incendio se acerca:

1. Mantenga la calma.
2. Alejarse del fuego.
3. Pedir que le permitan refugiarse en una casa para protegerse de las llamas.

A las instituciones públicas y privadas que conforman el **Sistema Nacional Descentralizado de Gestión de Riesgos**, se recomienda mantener el trabajo coordinado, mantenerse informado por la fuente oficial de la emergencia a nivel nacional y retroalimentar información de los eventos peligrosos para continuar con la toma de decisiones.

**Fuente:** Unidades de Monitoreo, GAD, Cuerpo de Bomberos, MAE y el SNGRE

**Elaborado por:** Analistas de las Salas de Situación de Samborondón y Quito - Dirección de Monitoreo de Eventos Adversos

**Aprobado por:** Director de Monitoreo de Eventos Adversos