

# SITUACIÓN NACIONAL POR COVID-19

## INFOGRAFÍA N°245

Inicio 29/02/2020- Corte 29/10/2020 08:00

**166.302**

Casos confirmados con pruebas PCR

**141.759**

\*Pacientes recuperados

\***87,70%** pacientes recuperados respecto a confirmados PCR. Los **pacientes recuperados** son aquellos que han sido ingresado al sistema de vigilancia con al menos una prueba RT-PCR positivo, han pasado al menos 29 días desde la fecha de inicio de síntomas y están vivos. Este indicador se mostrará acumulado semanalmente cada domingo.

**\*Detalle de fallecidos**

Confirmados	Probables	Total
8.312	4.310	12.622

\***Fallecidos por Covid-19:** corresponde a los fallecidos confirmados con una prueba RT-PCR positiva, fallecidos probables que son las personas con síntomas, otras pruebas de laboratorio o imagen relacionados a Covid-19, sin una prueba RT-PCR.

**318.149**

Total casos descartados

**21.219**

Casos con alta hospitalaria

**474**

Hospitalizados estables

**336**

Hospitalizados pronóstico reservado

Llamadas 171, relacionadas a Covid 19	Teleconsulta	Atenciones en establecimientos de salud - MSP	Seguimiento telefónico	Seguimiento en domicilio
855.696	114.233	19.323	332.586	78.976

- Llamadas al 171 relacionadas a Covid-19: número de llamadas (acumuladas) atendidas por la plataforma 171 relacionadas a Covid-19.
- Teleconsulta: ciudadanos atendidos a través del APP SALUDEDEC y por un médico del 171.
- Atenciones en establecimientos de salud del MSP: citas agendadas a través del 171 en establecimientos del primer nivel de atención.
- Seguimiento telefónico: llamadas a pacientes con diagnóstico confirmado, seguidos vía telefónica en primer nivel, por un profesional del MSP.
- Seguimiento en domicilio: visitas domiciliarias a pacientes con diagnóstico confirmado, desde el primer nivel de atención, por un profesional del MSP.

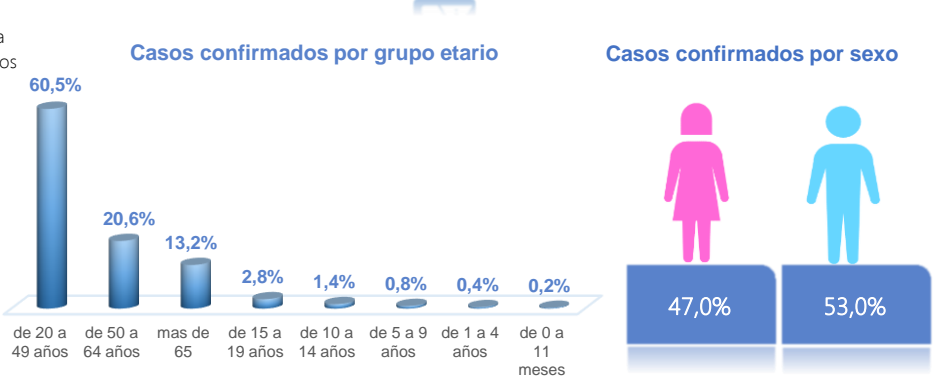
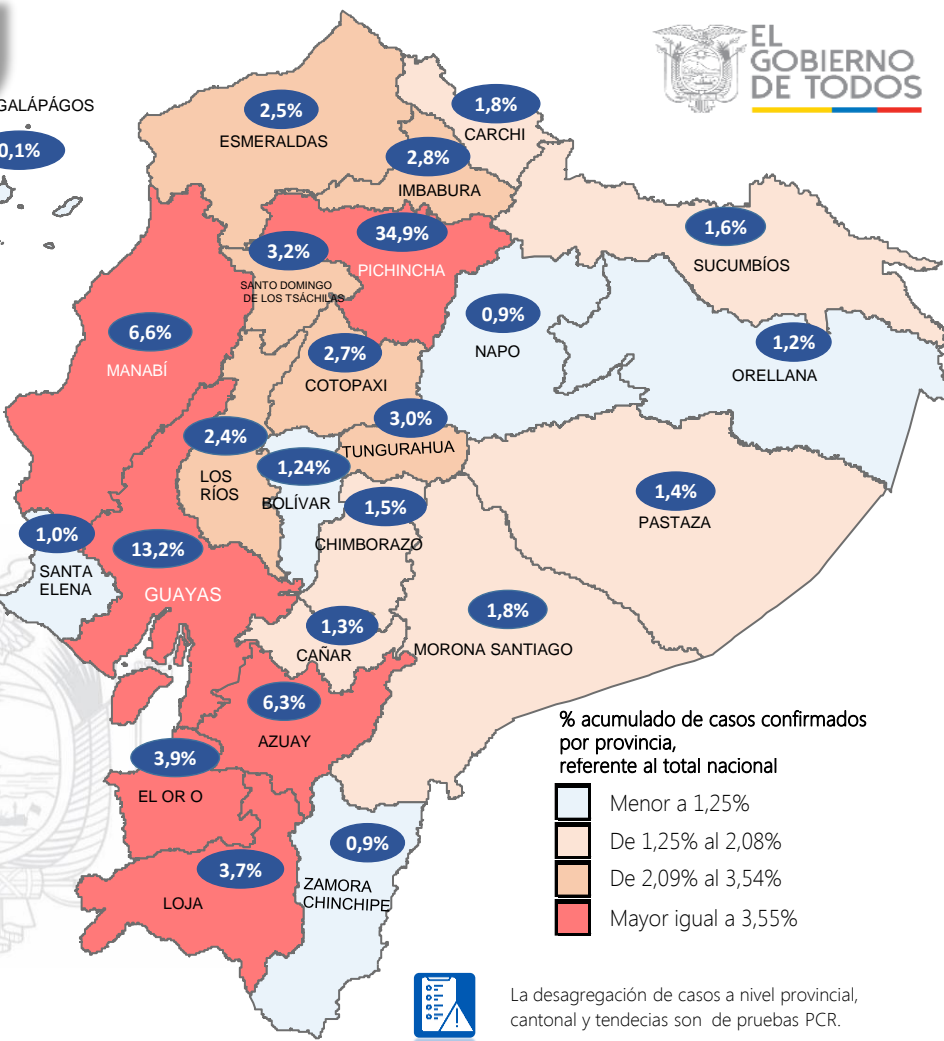
Fuente: Ministerio de Salud Pública


**Se han tomado 537.793 muestras para RT-PCR.**

Este indicador, de actualización diaria, reporta el número acumulado de las muestras tomadas para la realización de la prueba RT-PCR en los laboratorios autorizados en Ecuador. Cabe indicar que puede existir más de una muestra por persona durante el proceso diagnóstico.

Provincia	Confirmados por RT-PCR	Fallecidos confirmados por RT-PCR	Fallecidos probables
Azuay	10.553	192	12
Bolívar	2.069	66	12
Cañar	2.107	81	7
Carchi	3.007	103	1
Chimborazo	2.491	311	118
Cotopaxi	4.525	278	61
El Oro	6.433	459	184
Esmeraldas	4.202	216	51
Galápagos	223	1	1
Guayas	21.965	1.737	1.651
Imbabura	4.715	169	7
Loja	6.130	222	44
Los Ríos	3.952	342	237
Manabí	11.028	1.017	1.033
Morona Santiago	2.970	22	0
Napo	1.433	74	2
Orellana	1.927	53	17
Pastaza	2.254	60	15
Pichincha	58.042	1.763	243
Santa Elena	1.683	368	274
Sto. Domingo Tsáchilas	5.251	361	116
Sucumbíos	2.735	92	2
Tungurahua	5.043	272	221
Zamora Chinchipe	1.564	53	1
<b>Total general</b>	<b>166.302</b>	<b>8.312</b>	<b>4.310</b>

A fin de facilitar la lectura del indicador "casos fallecidos" y proporcionar la información desagregada por provincias se desglosa el número de fallecidos con Covid-19 confirmados por una prueba RT-PCR y los fallecidos probables con Covid-19.

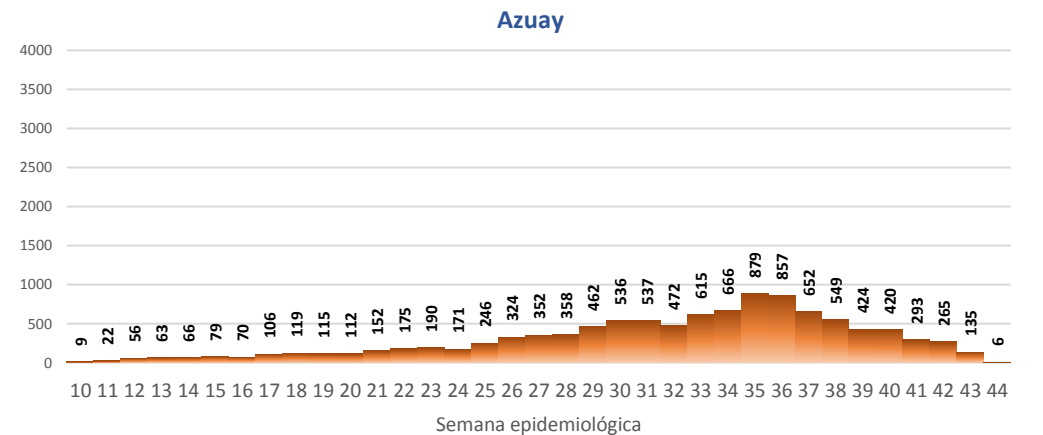
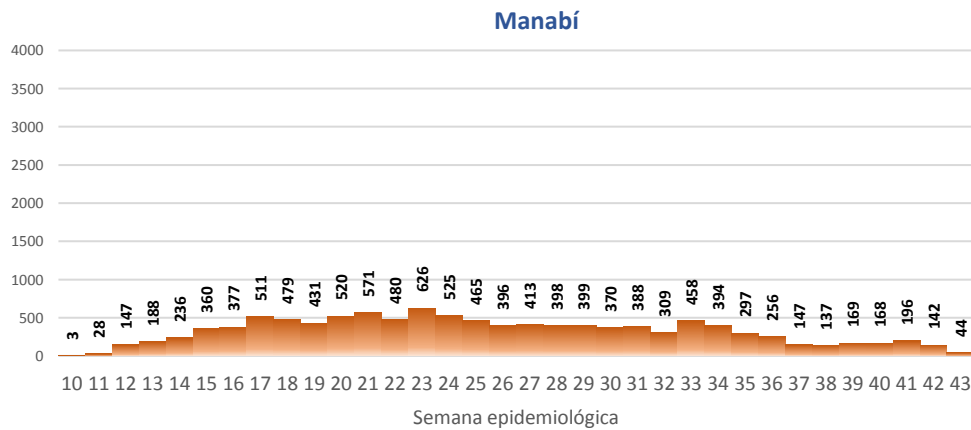
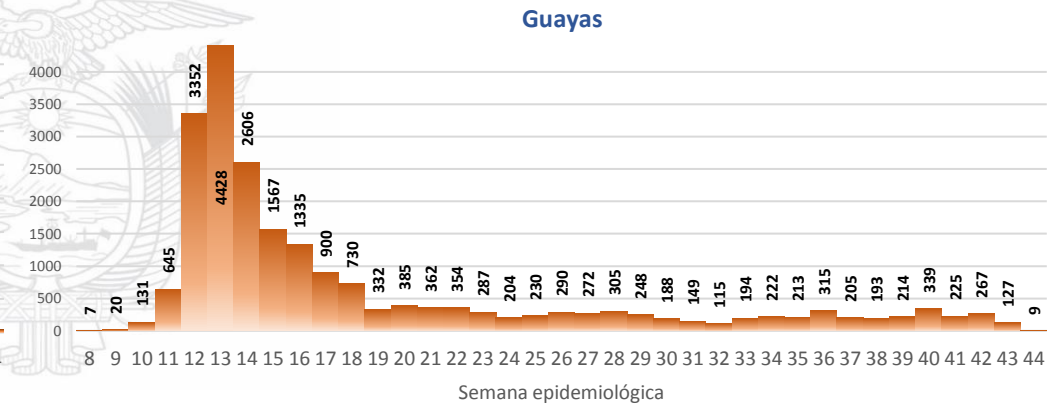
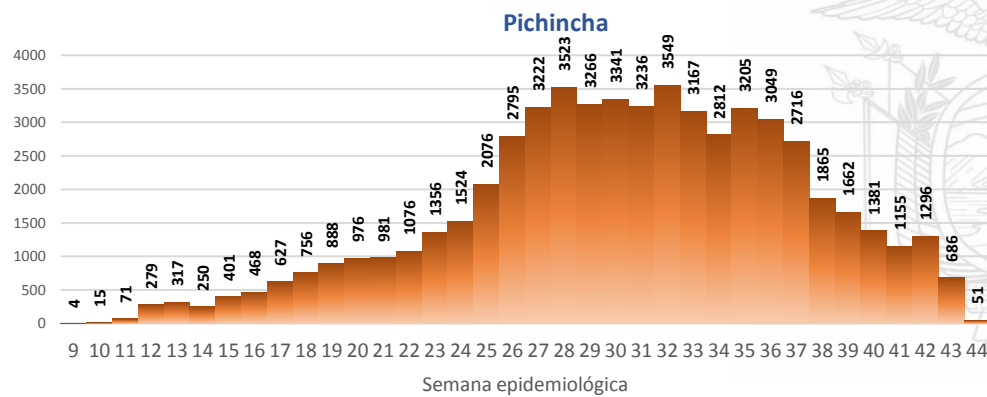
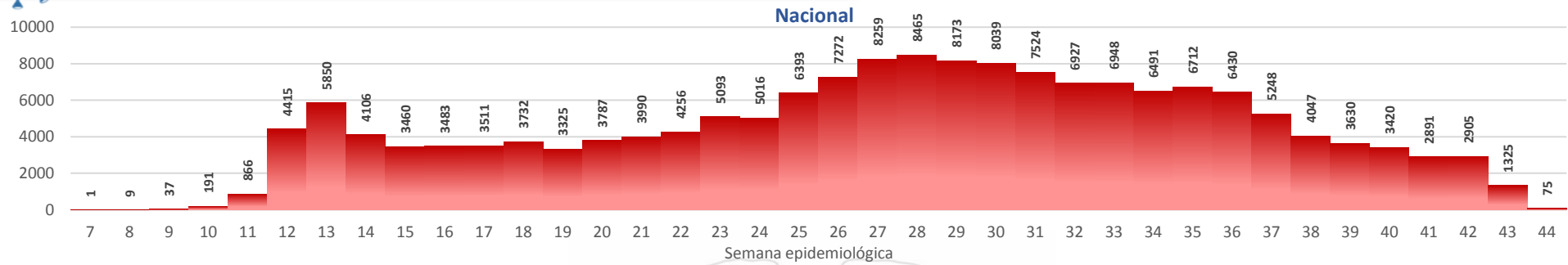




# SITUACIÓN NACIONAL POR COVID-19 INFOGRAFÍA N°245

Inicio 29/02/2020- Corte 29/10/2020 08:00


## CURVA EPIDEMIOLÓGICA DE CASOS COVID-19 ACUMULADOS POR SEMANA EPIDEMIOLÓGICA



Curva epidémica casos confirmados Covid-19 nos permite conocer la evolución de los casos confirmados con COVID-19 a lo largo de la pandemia, agrupados por semana epidemiológica, tomando en cuenta la fecha de inicio de síntomas.

Semana epidemiológica: Es un periodo de tiempo adoptado a nivel internacional; inicia en domingo y termina en sábado y nos permite analizar la evolución de las enfermedades o eventos, sujetos a vigilancia epidemiológica.





**SITUACIÓN NACIONAL POR COVID-19**  
**INFOGRAFÍA N°245**  
**Inicio 29/02/2020- Corte 29/10/2020 08:00**

**CASOS CONFIRMADOS POR CANTÓN**



<b>Región Costa</b>	
Provincia/Cantón	Confirmado
<b>El Oro</b>	<b>6433</b>
Arenillas	374
Huaquillas	377
Machala	3238
Pasaje	241
Santa Rosa	725
Atahualpa	80
Zaruma	323
Portovelo	483
El Guabo	157
Balsas	50
Las Lajas	12
Marcabellí	13
Chilla	6
Piñas	354
<b>Esmeraldas</b>	<b>4202</b>
Esmeraldas	1949
Quinindé	1114
Rioverde	231
Atacames	324
Muisne	168
San Lorenzo	102
Eloy Alfaro	314
<b>Guayas</b>	<b>21965</b>
Alfredo Baquerizo Moreno	34
Balao	63
Balzar	256
Colimes	53
Daule	921
Durán	1264
Empalme	409
Guayaquil	15102
Milagro	863
Naranjal	316
Pedro Carbo	212
Salitre	218
Samborondón	929
Santa Lucía	96
Playas	209
Simón Bolívar	23
San Jacinto De Yaguachi	236
Palestina	50
El Triunfo	255
Lomas De Sargentillo	64
Naranjito	167
Crmel, Marcelino Maridueña	17
Nobol	31
Gral. Antonio Elizalde	145
Isidro Ayora	32
<b>Los Ríos</b>	<b>3952</b>
Baba	71
Babahoyo	1302
Buena Fe	280
Mocache	51
Montalvo	88
Palenque	67
Puebloviejo	101
Quevedo	896
Urdaneta	128
Ventanas	513
Vinces	230
Quinsaloma	148
Valencia	77

<b>Manabí</b>		<b>11028</b>
24 De Mayo	190	
Bolívar	263	
Jipijapa	497	
Manta	1426	
Montecristi	353	
Portoviejo	3442	
Rocafuerte	350	
Santa Ana	331	
Sucre	539	
Paján	192	
Jaramijó	84	
Olmedo	83	
Junín	206	
El Carmen	504	
Puerto López	181	
Pichincha	147	
Chone	1217	
Flavio Alfaro	217	
Pedernales	340	
Tosagua	262	
Jama	86	
San Vicente	118	
<b>Santa Elena</b>	<b>1683</b>	
Santa Elena	728	
La Libertad	579	
Salinas	376	
<b>Sto. Domingo Tsáchilas</b>	<b>5251</b>	
La Concordia	797	
Santo Domingo	4454	
<b>Total Región Costa</b>	<b>54514</b>	

<b>Región Sierra</b>		<b>10553</b>
Provincia/Cantón	Confirmado	
<b>Azuay</b>	<b>10553</b>	
Camilo Ponce Enríquez	179	
Cuenca	8368	
Gualaceo	522	
Santa Isabel	235	
El Pan	86	
Nabón	48	
Paute	552	
Sigsig	151	
Sevilla De Oro	127	
San Fernando	11	
Guachapala	91	
Girón	64	
Pucara	17	
Chordeleg	87	
Oña	15	
<b>Bolívar</b>	<b>2069</b>	
Chillanes	60	
Chimbo	125	
Guaranda	1124	
San Miguel	143	
Echeandía	249	
Caluma	232	
Las Navas	136	

<b>Cañar</b>		<b>2107</b>
Azogues	1026	
Déleg	18	
La Troncal	415	
El Tambo	110	
Biblián	125	
Suscal	22	
Cañar	391	
<b>Carchi</b>	<b>3007</b>	
Bolívar	193	
Tulcán	1722	
Montufar	398	
Mira	277	
San Pedro De Huaca	147	
Espejo	270	
<b>Chimborazo</b>	<b>2491</b>	
Colta	102	
Riobamba	1695	
Cumandá	81	
Guano	157	
Chambo	35	
Guamote	71	
Alausí	156	
Chunchi	86	
Pallatanga	34	
Penipe	74	
<b>Cotopaxi</b>	<b>4525</b>	
Pangua	123	
Pujilí	456	
Salcedo	978	
La Maná	187	
Latacunga	2123	
Sigchos	152	
Saquisilí	506	
<b>Imbabura</b>	<b>4715</b>	
Ibarra	2362	
Otavaló	907	
Cotacachi	583	
Antonio Ante	515	
Pimampiro	150	
San Miguel De Urcuquí	198	
<b>Loja</b>	<b>6130</b>	
Calvas	124	
Célica	108	
Loja	4689	
Macará	434	
Catamayo	238	
Gonzanama	45	
Olmedo	12	
Pindal	97	
Saraguro	87	
Chaguarpamba	33	
Zapotillo	27	
Paltas	136	
Quilanga	6	
Sozoranga	32	
Espíndola	20	
Puyango	42	
<b>Pichincha</b>	<b>58042</b>	
Mejía	1219	
Pedro Vicente Maldonado	147	
Quito	53411	
San Miguel De Los Bancos	162	
Pedro Moncayo	164	
Cayambe	665	
Puerto Quito	165	
Rumiñahui	2109	

<b>Tungurahua</b>		<b>5043</b>
Ambato	3880	
San Pedro De Pelileo	503	
Santiago De Pillaro	128	
Quero	38	
Cevallos	28	
Mocha	22	
Tisaleo	33	
Patate	123	
Baños De Agua Santa	288	
<b>Total Región Sierra</b>	<b>98682</b>	

<b>Región Amazónica</b>		<b>21970</b>
Provincia/Cantón	Confirmado	
<b>Morona Santiago</b>	<b>21970</b>	
Gualaquiza	417	
Morona	1106	
Sucúa	422	
Palora	207	
Taisha	174	
Limón Indanza	137	
Santiago	194	
Tiwintza	53	
Pablo Sexto	55	
Logroño	105	
Huamboya	68	
San Juan Bosco	32	
<b>Napo</b>	<b>14333</b>	
El Chaco	218	
Quijos	165	
Tena	828	
Archidona	203	
Carlos Julio Arosemena Tola	19	
<b>Orellana</b>	<b>1927</b>	
Orellana	1227	
La Joya De Los Sachas	288	
Loreto	69	
Aguarico	343	
<b>Pastaza</b>	<b>2254</b>	
Pastaza	1441	
Mera	577	
Santa Clara	121	
Arajuno	115	
<b>Sucumbios</b>	<b>2735</b>	
Cuyabeno	139	
Lago Agrio	1598	
Shushufindi	567	
Putumayo	104	
Sucumbios	37	
Cascales	118	
Gonzalo Pizarro	172	
<b>Zamora Chinchipe</b>	<b>1564</b>	
Chinchipe	92	
Nangaritza	46	
Yantzaza	435	
Zamora	549	
Paquisha	68	
El Pangui	149	
Centinela Del Cóndor	124	
Yacuambi	84	
Palanda	17	
<b>Total Región Amazónica</b>	<b>128833</b>	

<b>Región Insular</b>		<b>223</b>
Provincia/Cantón	Confirmado	
<b>Galápagos</b>	<b>223</b>	
San Cristóbal	50	
Isabela	14	
Santa Cruz	159	
<b>Total Región Insular</b>	<b>223</b>	