

Informe de Situación – Incendios Forestales

Fecha y Hora de actualización: domingo, 27 de septiembre de 2020 - 14:06

Informe No.:

049

1. Identificación del evento peligroso



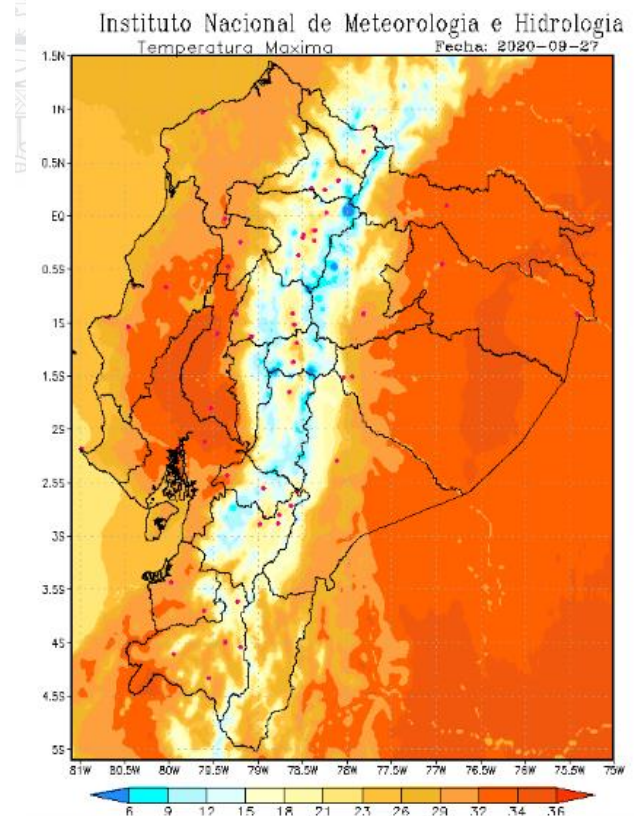
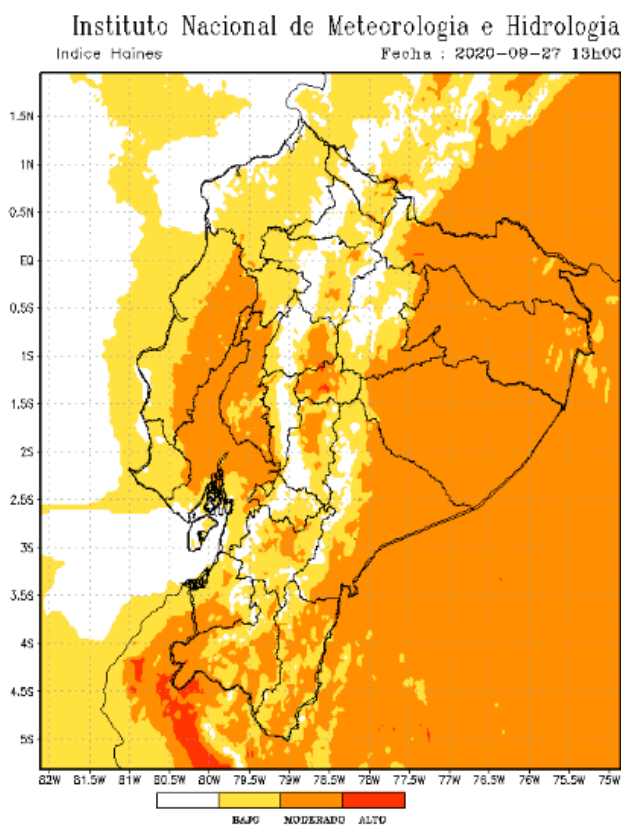
Evento:	Incendios Forestales
Localización:	Nacional
Fecha:	Desde el 01 de julio del 2020 hasta la actualidad.
Descripción de la situación:	A partir del mes de julio del año 2020, los incendios forestales han ocasionado la pérdida de 6.625,78 hectáreas de cobertura vegetal, en 729 eventos registrados. Las provincias que reportan la mayor afectación por incendios forestales son: Loja, Guayas, Chimborazo, Imbabura y Pichincha.

2. Situación Climática

De acuerdo al pronóstico regional para el Ecuador emitido por el INAMHI el 27/09/2020. En caso de la activación de un incendio forestal, en el **Litoral oscila entre Bajo y Moderado**, en el **Callejón Interandino oscila entre Moderado y Alto** y la **Amazonía entre Bajo y Moderado**. De acuerdo a las características de los vientos, uno de los principales factores desencadenantes de los incendios forestales, se estima su velocidad promedio en **2,5 m/s**, teniendo las siguientes direcciones: **Región Litoral:** del Suroeste girando al Este, en la **Región Interandina:** viento variable y en la **Región Oriental:** del Noreste girando al Oeste.

Índice HAINES 13h00

Temperatura máxima



Región Litoral: Entre bajo y moderado
Región Interandina: Entre moderado y moderado
Región Oriental: Entre bajo y moderado

Fuente: INAMHI, 27/09/2020 -09h15

Región Litoral: De 26 a 32 °C;
Región Interandina: De 15 a 26 °C;
Región Oriental: De 26 a 32 °C.

Fuente: INAMHI, 26/09/2020 -09h15

Informe de Situación – Incendios Forestales

Fecha y Hora de actualización: domingo, 27 de septiembre de 2020 - 14:06

3. Afectaciones

A continuación, se detalla el número de incendios forestales presentados en cada una de las provincias desde el 01/07/2020 a la fecha:

PROVINCIA	Núm. Incendios Forestales	Ha de cobertura vegetal quemada
Azuay	111	206,2
Bolívar	11	80,24
Cañar	48	63,48
Carchi	16	238,79
Chimborazo	29	936,96
Cotopaxi	31	270,1
El Oro	60	294,19
Esmeraldas	14	167
Guayas	180	1.324,85
Imbabura	70	728,5
Loja	42	1.324,00
Los Ríos	4	4
Manabí	5	119,05
Morona Santiago	1	60
Napo	1	0,5
Pichincha	75	694,89
Santa Elena	4	11
Tungurahua	26	82,04
Zamora Chinchipe	1	20
Total	729	6.625,78

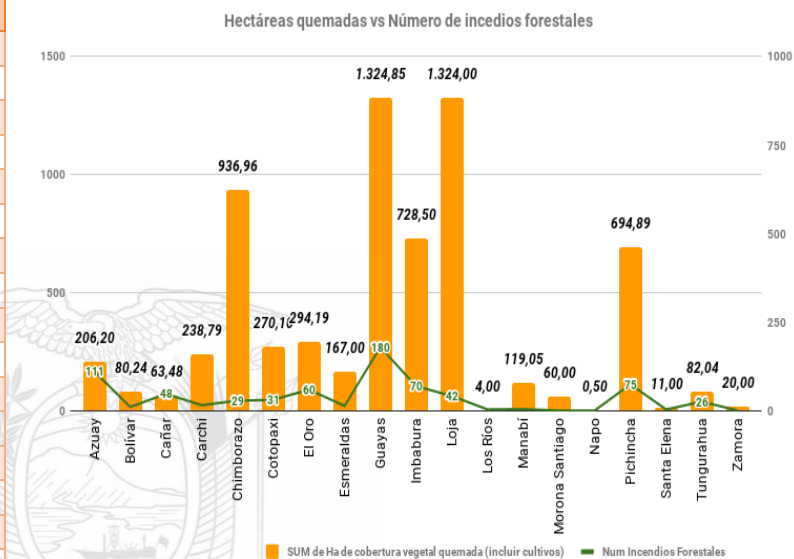


Tabla 1: Núm. de incendios forestales y afectación por INF
Fuente: UMEVA SNGRE, 27/09/2020 13:30

Detalle de la cantidad de incendios forestales por niveles de afectación (Nivel 1, 2 y 3):

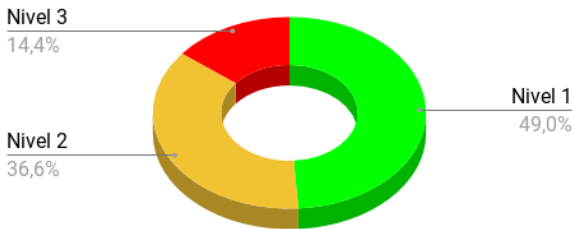
PROVINCIA	Nivel 1		Nivel 2		Nivel 3	
	No. INF	Ha. quemadas	No. INF	Ha. quemadas	No. INF	Ha. quemadas
Azuay	79	41,9	29	107,5	3	56,8
Bolívar	8	1,24	2	9	1	70
Cañar	36	23,48	12	40		
Carchi	4	4,29	9	28,5	3	206
Chimborazo	11	4,96	10	32	8	900
Cotopaxi	19	8,41	7	40	5	221,69
El Oro	24	17,19	29	101	7	176
Esmeraldas			8	29	6	138
Guayas	70	50,85	85	352	25	922
Imbabura	25	18,64	34	120	11	589,86
Loja	2	2	21	102	19	1220
Los Ríos	3	2	1	2		
Manabí	1	0,05	1	4	3	115
Morona Santiago					1	60
Napo	1	0,5				
Pichincha	57	11,01	9	37,61	9	646,27
Santa Elena	1	1	3	10		
Tungurahua	16	6,04	7	24	3	52
Zamora Chinchipe					1	20
Total	357	193,56	267	1038,61	105	5393,62

Tabla 2: Número de incendios forestales y ha quemadas, por niveles de afectación,
Fuente: UMEVA SNGRE, 27/09/2020 13:30

Informe de Situación – Incendios Forestales

Fecha y Hora de actualización: domingo, 27 de septiembre de 2020 - 14:06

Cantidad de Incendios Forestales por niveles



Nivel 1 = afectación menor a 2 hectáreas
Nivel 2 = afectación mayor o igual a 2 y menor a 10 hectáreas
Nivel 3 = afectación mayor o igual a 10 hectáreas

A la hora de corte del presente informe, se registran 2 incendios forestales activos a nivel nacional.

Provincia	Cantón	Parroquia	Sector	Fecha del evento	Has Afectadas (aprox.)
Activos (2)					
Chimborazo	Riobamba	San Juan	Por la minas	27/09/2020	-
Pichincha	Quito	Perucho	Por el estadio vía a San Ramón	27/09/2020	-
Controlados (0)					

A continuación, se muestra un comparativo de la cantidad de incendios forestales suscitados y hectáreas de cobertura vegetal quemada durante los meses de julio, agosto y septiembre de los años 2019 y 2020:

PROVINCIA	2019		2020	
	No. Incendios Forestales	Ha de cobertura vegetal quemada	No. Incendios Forestales	Ha de cobertura vegetal quemada
Azuay	113	386,36	111	206,2
Bolívar	25	149,39	11	80,24
Cañar	55	183,63	48	63,48
Carchi	45	1409,97	16	238,79
Chimborazo	150	497,457	29	936,96
Cotopaxi	72	258,551	31	270,095
El Oro	88	635,456	60	294,19
Esmeraldas	21	59,614	14	167
Guayas	144	1231	180	1324,85
Imbabura	317	3232,285	70	728,5
Loja	89	8292,5	42	1324
Los Ríos	11	53,5	4	4
Manabí	59	201,16	5	119,05
Morona Santiago	1	6	1	60
Napo	1	1,5	1	0,5
Orellana	1	1,5	0	0
Pichincha	345	2490,4515	75	694,886
Santa Elena	11	68	4	11
Santo Domingo De Los Tsáchilas	4	5	0	0
Tungurahua	51	71,99	26	82,04
Zamora Chinchipe	3	12	1	20
Total	1606	19247,31	729	6625,78

Fuente: DMEVA SNGRE, 27/09/2020 13:30

4. Casos representativos y Acciones de respuesta

A continuación, se detallan los incendios forestales que han generado mayor afectación en los últimos 30 días:

- Bolívar/ Guaranda/ Guanujo/ Wila, zona alta de Chalata, el 22/09/2020 se suscitó un incendio forestal en el cual personal del Cuerpo de Bomberos de Guaranda realizó labores de sofocación dejándolo controlado y **liquidado**. El 23/09/2020 MAAE-Bolívar realizó la inspección e indica que la afectación fue de 70 hectáreas de vegetación de páramo propio de esta región.
- Cotopaxi/ Salcedo/ San Miguel (cabecera cantonal)/ Huangasí, Parque de Los Llanganates, el 19/09/2020 se produjo un incendio forestal en las áreas protegidas del Parque Nacional de Los Llanganates, personal del CB Salcedo y del Ministerio de Medio Ambiente realizaron los trabajos de sofocación y liquidación del flagelo, se reporta una afectación aproximada de 26 hectáreas de pajonales, el incendio se encuentra **liquidado**.

Informe de Situación – Incendios Forestales

Fecha y Hora de actualización: domingo, 27 de septiembre de 2020 - 14:06

- Guayas/ Guayaquil / Pascuales /Av. Casuarina, el 08/09/2020 se suscitó un incendio forestal en el sector antes mencionado, el flagelo destruyó 88 hectáreas de maleza. Cuerpo de Bomberos de Guayaquil realizaron las tareas de sofocación y extinción del evento, el incendio se encuentra **liquidado**.
- Carchi/Mira/Concepción/Mundo Nuevo, el 03/09/2020, se originó un incendio forestal en donde personal de Cuerpo de Bomberos Mira, Espejo e Ibarra, realizaron los trabajos de control y sofocación del flagelo, **liquidándolo** en su totalidad. Técnicos del SNGRE-UAR realizaron la evaluación del área afectada y determinaron que la afectación es de 109 ha.
- Loja/Loja/Yangana/Cerro Pico Azul, el 27/08/2020, por causas desconocidas se originó un incendio forestal. SNGRE CZ7 estableció un PMU (Puesto de Mando Unificado) para coordinar la atención al evento. Cuerpo de Bomberos Loja mantuvo las tareas de sofocación del incendio con apoyo del personal de FF. AA. Cuerpo de Bomberos verificó que el flagelo llegó hasta una pendiente de piedra y se **liquidó** por medios naturales. La afectación fue de 697 ha de vegetación nativa y pastizal.
- Carchi/Montúfar/La Paz/Yail, el 28/08/2020, se originó un incendio forestal. Cuerpo de Bomberos Montúfar y Bolívar realizaron los trabajos de control y sofocación del flagelo. La afectación fue de 100 ha aproximadas de árboles de eucalipto y matorrales. El flagelo se encuentra **liquidado** en su totalidad.
- Chimborazo/Riobamba/Pungalá/Caserío Guanín, el 24/08/2020, se produjo un incendio forestal. CB Riobamba y Chambo terminaron las tareas de sofocación y **liquidación del flagelo**. Mediante inspección visual se reporta una afectación aproximada de 200 ha. de pajonales.

5. Recursos Movilizados

PROVINCIA	Atención médica	Equipo de comunicación	Equipo de salvamento	Equipo de seguridad	Herramientas	Maquinarias y equipos	Personal	Unidades aéreas	Unidades de emergencia	Vehículos pesados	Vehículos
Azuay					636		726		68		93
Bolívar							44		16		1
Cañar					255		255		30		31
Carchi							101		25	1	9
Chimborazo					112		279		41	1	19
Cotopaxi	8		4	4	848	66	1075	8	58	37	63
El Oro					106		330		96		9
Esmeraldas					12		154		17		8
Guayas							1182	7	431	2	3
Imbabura							919		68	15	84
Loja					295		465		66	2	17
Los Ríos							12		4		
Manabí					15		111		18		2
Morona Santiago			10		4		2				1
Napo							3		1		
Pichincha		1					966	19	186	4	42
Santa Elena					26		37		9		
Tungurahua					98		178		22	3	8
Zamora Chinchipe					5		5		1		
Total	8	1	14	4	2.412	66	6.844	34	1.157	65	390

Tabla 3: Recursos movilizados para la atención de Incendios Forestales del 01/07/2020 a la fecha

MES	INSTITUCIÓN	PROVINCIA ATENDIDAS	NÚMERO DE INTERVENCIONES
Julio	BOMBEROS	Pichincha	2
Agosto	BOMBEROS	Pichincha	7
		Cotopaxi	1
	FUERZAS ARMADAS	Guayas	3
	POLICÍA NACIONAL	Guayas	1
	TOTAL		14

Tabla 4: Sobrevuelos de reconocimiento de Incendios Forestales del 01/07/2020 a la fecha

MES	INSTITUCIÓN	PROVINCIA ATENDIDAS	NÚMERO DE DESCARGAS	TOTAL LITROS DE DESCARGAS	NÚMERO DE INTERVENCIONES
Agosto	BOMBEROS	Cotopaxi	2	1200	1
		Pichincha	25	15000	2
	FUERZAS ARMADAS	Cotopaxi	36	113300	3

Informe de Situación – Incendios Forestales

Fecha y Hora de actualización: domingo, 27 de septiembre de 2020 - 14:06

MES	INSTITUCIÓN	PROVINCIA ATENDIDAS	NÚMERO DE DESCARGAS	TOTAL LITROS DE DESCARGAS	NÚMERO DE INTERVENCIONES
Septiembre	POLICÍA NACIONAL	Guayas	10	1250	3
		Cotopaxi	17	10200	1
		Pichincha	12	5400	1
	BOMBEROS	Pichincha	27	16200	2
	POLICÍA NACIONAL	Guayas	4	500	1
TOTAL			133	163.050	14

Tabla 5: Movilizaciones aéreas con descargas para la atención de Incendios Forestales

Fuente: UMEVA SNGRE, del 01/07/2020 al 27/09/2020 13:30

6. Recomendaciones

A toda la ciudadanía se recomienda:

1. Evite jugar con fuego.
2. Nunca encienda una fogata en temporada seca, cuando hace calor o sopla fuerte viento.
3. No quemé residuos de caña, resto de cultivos o matorrales.
4. Utilice agua y tierra para apagar completamente la fogata.
5. Apaguen bien fósforos y colillas de cigarrillos.
6. Recoja botellas u otros objetos de vidrio. Este material con el calor y en contacto con la vegetación seca produce fuego.

Si un incendio se acerca:

1. Mantenga la calma.
2. Alejarse del fuego.
3. Pedir que le permitan refugiarse en una casa para protegerse de las llamas.

A las instituciones públicas y privadas que conforman el **Sistema Nacional Descentralizado de Gestión de Riesgos**, se recomienda mantener el trabajo coordinado, mantenerse informado por la fuente oficial de la emergencia a nivel nacional y retroalimentar información de los eventos peligrosos para continuar con la toma de decisiones.

Fuente: Unidades de Monitoreo, GAD, Cuerpo de Bomberos, MAE y el SNGRE

Elaborado por: Analistas de las Salas de Situación de Samborondón y Quito - Dirección de Monitoreo de Eventos Adversos

Aprobado por: Director de Monitoreo de Eventos Adversos