

Informe de Situación – Incendios Forestales
 Fecha y Hora de actualización: miércoles, 02 de septiembre de 2020 - 17:00

Informe No.: **025**

1. Identificación del evento peligroso

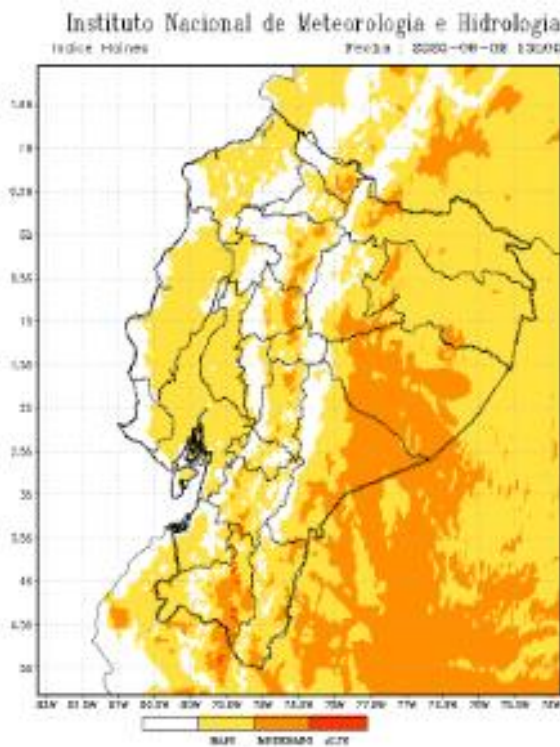


Evento:	Incendios Forestales
Localización:	Nacional
Fecha:	Desde el 01 de julio del 2020 hasta la actualidad.
Descripción de la situación:	A partir del mes de julio del año 2020, los incendios forestales han ocasionado la pérdida de 5.064,91 hectáreas de cobertura vegetal, en 489 eventos registrados. Las provincias que reportan la mayor afectación por incendios forestales son: Guayas, Chimborazo, Pichincha, Imbabura y Loja.

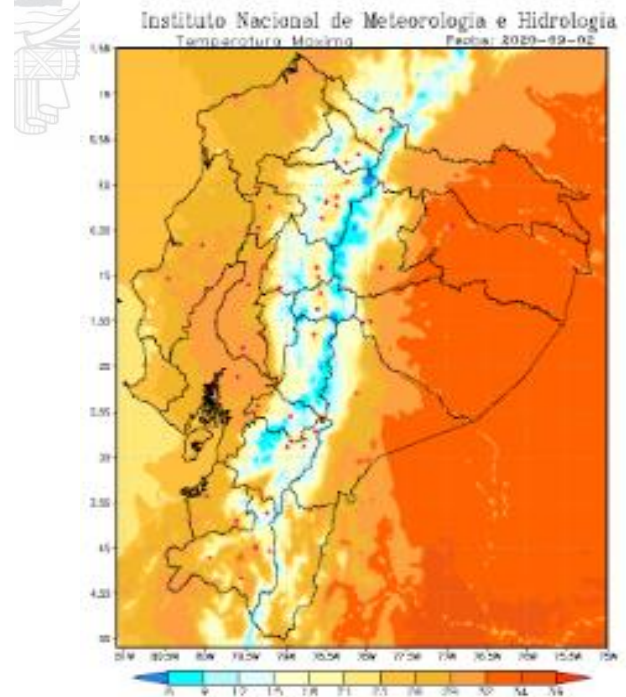
2. Situación Climática

De acuerdo al boletín emitido por el INAMHI el 02/09/2020, basado en la información obtenida del modelo Numérico WRF, se tiene el siguiente diagnóstico de la situación actual por incendios forestales a través del índice HAINES (13h00), en el que indica que en caso de la activación de un incendio forestal la probabilidad de propagación **es baja en el Litoral**, mientras que en el **Callejón Interandino y Amazonía oscila entre bajo y moderado**. De acuerdo a las características de los vientos, uno de los principales factores desencadenantes de los incendios forestales, se estima su velocidad promedio en **2.8 m/s**, teniendo las siguientes direcciones: **Región Litoral**: del Suroeste al Noreste, en la **Región Oriental**: del Sureste al Noroeste y en la **Región Interandina**: del Este al Oeste.

Índice HAINES 13h00



Temperatura máxima



Región Litoral: Bajo.
 Región Interandina: Entre bajo y moderado.
 Región Oriental: Entre bajo y moderado.
 Fuente: INAMHI, 02/09/2020 -09h10

Región Litoral: De 23 a 29 °C;
 Región Interandina: De 15 a 26 °C;
 Región Oriental: De 21 a 32 °C.
 Fuente: INAMHI, 02/09/2020 -09h10

Informe de Situación – Incendios Forestales

Fecha y Hora de actualización: miércoles, 02 de septiembre de 2020 - 17:00

3. Afectaciones

A continuación, se detalla el número de incendios forestales presentados en cada una de las provincias desde el 01/07/2020 a la fecha:

PROVINCIA	Núm. Incendios Forestales	Ha de cobertura vegetal quemada
Azuay	84	158,46
Bolívar	8	1,24
Cañar	29	39,48
Carchi	10	109,00
Chimborazo	21	795,96
Cotopaxi	21	232,53
El Oro	34	149,50
Esmeraldas	12	102,00
Guayas	106	874,52
Imbabura	51	658,45
Loja	29	1.108,50
Los Ríos	1	1,00
Manabí	2	54,00
Morona Santiago	1	60,00
Napo	1	0,50
Pichincha	52	628,34
Santa Elena	3	10,00
Tungurahua	23	61,44
Zamora Chinchipe	1	20,00
Suma total	489	5.064,91

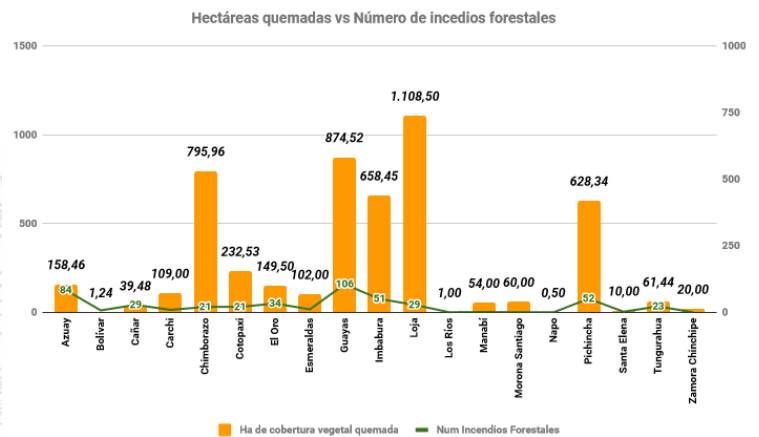


Tabla 1: Núm. de incendios forestales y afectación por INF
Fuente: UMEVA SNGRE, 02/09/2020 14:00

Detalle de la cantidad de incendios forestales por niveles de afectación (Nivel 1, 2 y 3):

PROVINCIA	Nivel 1		Nivel 2		Nivel 3	
	No. INF	Ha. quemadas	No. INF	Ha. quemadas	No. INF	Ha. quemadas
Azuay	59	32,16	23	89,50	2	36,80
Bolívar	8	1,24				
Cañar	22	14,48	7	25		
Carchi	2	1,5	7	20,5	1	87
Chimborazo	8	3,96	6	22	7	770
Cotopaxi	12	4,84	5	32	4	195,68
El Oro	11	10,5	20	59	3	80
Esmeraldas			7	24	5	78
Guayas	39	28,52	52	220,00	15	626,00
Imbabura	17	10,89	25	90	9	557,56
Loja	1	0,5	16	77	12	1031
Los Ríos	1	1				
Manabí			1	4	1	50
Morona Santiago					1	60
Napo	1	0,5				
Pichincha	42	7,016	3	14,61	7	606,71
Santa Elena			3	10,00		
Tungurahua	15	5,44	6	19	2	37
Zamora Chinchipe					1	20
Suma total	238	122,55	181	706,61	70	4.235,75

Tabla 2: Número de incendios forestales y ha quemadas, por niveles de afectación, Fuente: UMEVA SNGRE, 02/09/2020 14:00



Nivel 1 = afectación menor a 2 hectáreas
 Nivel 2 = afectación mayor o igual a 2 y menor a 10 hectáreas
 Nivel 3 = afectación mayor o igual a 10 hectáreas

Informe de Situación – Incendios Forestales

Fecha y Hora de actualización: miércoles, 02 de septiembre de 2020 - 17:00

A la hora de corte del presente informe, **se registra 1 incendio forestal activo** a nivel nacional:

Provincia	Cantón	Parroquia	Sector	Fecha del evento	Has Afectadas (aprox.)
Activos (1)					
El Oro	Piñas	Piñas, cabecera cantonal	Puente de Busa	02/09/2020	3 ha.
Controlados (0)					

A continuación, se muestra un comparativo de la cantidad de incendios forestales suscitados y hectáreas de cobertura vegetal quemada durante los meses de julio, agosto y septiembre de los años 2019 y 2020:

PROVINCIA	2019		2020	
	No. Incendios Forestales	Ha de cobertura vegetal quemada	No. Incendios Forestales	Ha de cobertura vegetal quemada
Azuay	63	258,93	84	158,46
Bolívar	7	102,3	8	1,24
Cañar	25	89,29	29	39,48
Carchi	21	961,06	10	109
Chimborazo	86	265,44	21	795,96
Cotopaxi	30	93,84	21	232,53
El Oro	47	181,11	34	149,5
Esmeraldas	14	29,61	12	102
Guayas	62	439,5	106	874,52
Imbabura	223	1009,67	51	658,45
Loja	52	2646,5	29	1108,5
Los Ríos	7	29,5	1	1
Manabí	33	82,16	2	54
Morona Santiago	0	0	1	60
Napo	1	1,5	1	0,5
Pichincha	238	834,77	52	628,34
Santa Elena	9	62	3	10
Santo Domingo De Los Tsáchilas	1	3	0	0
Tungurahua	16	11,55	23	61,44
Zamora Chinchipe	2	7	1	20
Suma total	937	7108,73	489	5064,91

Fuente: DMEVA SNGRE, 02/09/2020 14:00

4. Casos representativos y Acciones de respuesta

A continuación, se detallan los incendios forestales que han generado mayor afectación en los últimos 30 días:

- Manabí/Chone/San Antonio/ la Segua, el 02/09/2020, se suscitó un incendio forestal, con una afectación de 50 hectáreas de vegetación seca. Cuerpo de Bomberos de Chone, avanzó al punto y realizó labores de extinción del flagelo. Al momento el incendio forestal se encuentra **liquidado**.
- El Oro /Piñas/ Piñas/ Puente de Busa, el 01/09/2020, se originó un incendio forestal, el día de hoy el incendio se **reactivó**, hasta el momento se ha consumido 3 hectáreas de pastizal seco. CB de Piñas continúan las labores de sofocación del flagelo.
- Loja/Loja/Yangana/Cerro Pico Azul, el 27/08/2020, por causas desconocidas se originó un incendio forestal. SNGRE CZ7 estableció un PMU (Puesto de Mando Unificado) para coordinar la atención al evento. Cuerpo de Bomberos Loja mantuvo las tareas de sofocación del incendio con apoyo del personal de FF. AA.
El día de hoy Cuerpo de Bomberos realizó una inspección por el sector verificando que el flagelo llegó hasta una pendiente de piedra y se **liquidó** por medios naturales con una afectación de 697 hectáreas de vegetación nativa y pastizal.
- Carchi/Montúfar/La Paz/Yail, el 28/08/2020, se originó un incendio forestal. Cuerpo de Bomberos Montúfar y Bolívar realizaron los trabajos de control y sofocación del flagelo. La afectación fue de 100 ha aproximadas de árboles de eucalipto y matorrales. El flagelo se encuentra **liquidado** en su totalidad.
- Chimborazo/Riobamba/Pungalá/Caserío Guanín, el 24/08/2020, se produjo un incendio forestal. CB Riobamba y Chambo terminaron las tareas de sofocación y **liquidación del flagelo**. Mediante inspección visual se reporta una afectación aproximada de 200 ha. de pajonales.
- Guayas/Guayaquil/Chongón/Km. 35 vía a la Costa atrás del Complejo de la China, sentido Guayaquil, el día 18/08/2020 se produjo un incendio forestal, Cuerpo de Bomberos de Guayaquil realizó las labores de sofocación del flagelo. El 19/08/2020

Informe de Situación – Incendios Forestales

Fecha y Hora de actualización: miércoles, 02 de septiembre de 2020 - 17:00

- se movilizó un helicóptero de la PP.NN. y otro de FF.AA. para realizar sobrevuelos y evaluar el estado del flagelo. El 20/08/2020 Cuerpo de Bomberos de Guayaquil y CSCG reportan que el flagelo se encuentra **liquidado**, se registra una afectación de 262 hectáreas.
- Cotopaxi/Latacunga/Belisario Quevedo (Guanailín)/ Cerro de Putzalagua. El 13/08/2020 se suscitó un incendio forestal. Bomberos Latacunga, Pujilí, Salcedo, Lasso, Ambato, Quito y Mejía con colaboración de FFAA, MAAE y comuneros del sector, realizaron trabajos de sofocación y liquidación. El SNGRE activó el PMU en el sector y conjuntamente con el GAD Provincial de Cotopaxi y el GAD Parroquial dieron seguimiento al evento en. PPNN brindó seguridad en el sector. El SNGRE coordinó con FFAA un helicóptero para realizar descargas de agua, el GAD Cantonal Latacunga coordinó con Aero Policial un helicóptero para apoyo en la sofocación del flagelo y la Gobernación de Cotopaxi coordinó con Bomberos Quito un helicóptero para apoyo en la liquidación del flagelo. Se realizó una reunión del COE Cantonal de Latacunga para la evaluación de las acciones realizadas. El 20/08/2020 FFAA realizó inspección en el lugar sin encontrar novedades y el 21/08/2020 realizó el monitoreo y reconocimiento del sector, verificando que el incendio forestal se encontraba **liquidado**. La afectación aproximada es de 125,64 hectáreas de vegetación seca, bosque nativo y pajonales.
 - Loja/Zapotillo/Zapotillo/Garza Real, el 10/08/2020 se produjo un incendio forestal. CB Zapotillo, CB. Alamor y personal de Fuerzas Armadas realizaron tareas de sofocación y liquidación del incendio que dejó una afectación de 166 hectáreas de maleza, helechos (yashipa) y pino. Al momento se encuentra **liquidado**.
 - Chimborazo/Riobamba/Pungalá/Daldal, el 10/08/2020 se produjo un incendio forestal. CB Riobamba, Fuerzas Armadas, Ministerio de Ambiente y Agua y comuneros del sector realizaron trabajos de sofocación del incendio, adicional se instaló un Puesto de Mando Unificado (PMU) con integrantes del Grupo de Trabajo N.º 3 (GT3) y personal del SNGRE. Al momento el incendio se encuentra **liquidado** con una afectación aproximada de 380 hectáreas de pajonales.
 - Imbabura/Otavalo/San Luis /Páramos de Mojanda y Pichincha/Pedro Moncayo/ Tocachi / vía hacia la Laguna de Mojanda, el 02/08/2020 se originó un incendio forestal en territorio de la provincia de Imbabura que se extendió hacia Pichincha. Al momento el incendio se encuentra **liquidado**. en referencia a informe de MAE se reportó una afectación de: 635 Ha de pajonal quemado, distribuido de la siguiente manera: Provincia de Imbabura: 118,6 Ha. Provincia de Pichincha: 516,4 Ha. En Pichincha Cuerpo de Bomberos DMQ, Pedro Moncayo, Puerto Quito trabajaron en la sofocación del flagelo por tierra y con Helicópteros Argus y de Aeropolicial con dispositivo bambi bucket vía aérea. En Imbabura Cuerpo de Bomberos Otavalo, Urcuquí, Ibarra, Pimampiro, Santo Domingo, FFAA, UGR y ACM del GAD Otavalo, Guardaparques de la RECC MAE, GAD Provincial y Comuneros realizaron trabajos de sofocación del flagelo.

5. Recursos Movilizados

PROVINCIA	ATENCIÓN MEDICA	EQUIPO DE COMUNICACIÓN	EQUIPO DE SALVAMENTO	EQUIPO DE SEGURIDAD	HERRAMIENTAS	MAQUINARIAS Y EQUIPOS	PERSONAL	UNIDADES AERÉAS	UNIDADES DE EMERGENCIA	VEHICULOS PESADOS	VEHICULOS
Azuay					494		584		54		68
Bolívar							24		9		
Cañar					161		161		21		17
Carchi							57		17		4
Chimborazo					98		263		35	1	19
Cotopaxi	8		4	4	826	66	1049	8	53	37	61
El Oro					59		193		57		4
Esmeraldas					12		149		16		8
Guayas							748	7	263	2	3
Imbabura							776		40	15	75
Loja					213		388		49		17
Los Ríos							3		1		
Manabí					15		29		7		
Morona Santiago			10		4		2				1
Napo							3		1		
Pichincha		1					642	17	126	4	19
Santa Elena					6		16		7		
Tungurahua					86		166		22	3	6
Zamora Chinchipe					5		5		1		
Suma total	8	1	14	4	1979	66	5258	32	779	62	302

Tabla 3: Recursos movilizados para la atención de Incendios Forestales del 01/07/2020 a la fecha

Informe de Situación – Incendios Forestales

Fecha y Hora de actualización: miércoles, 02 de septiembre de 2020 - 17:00

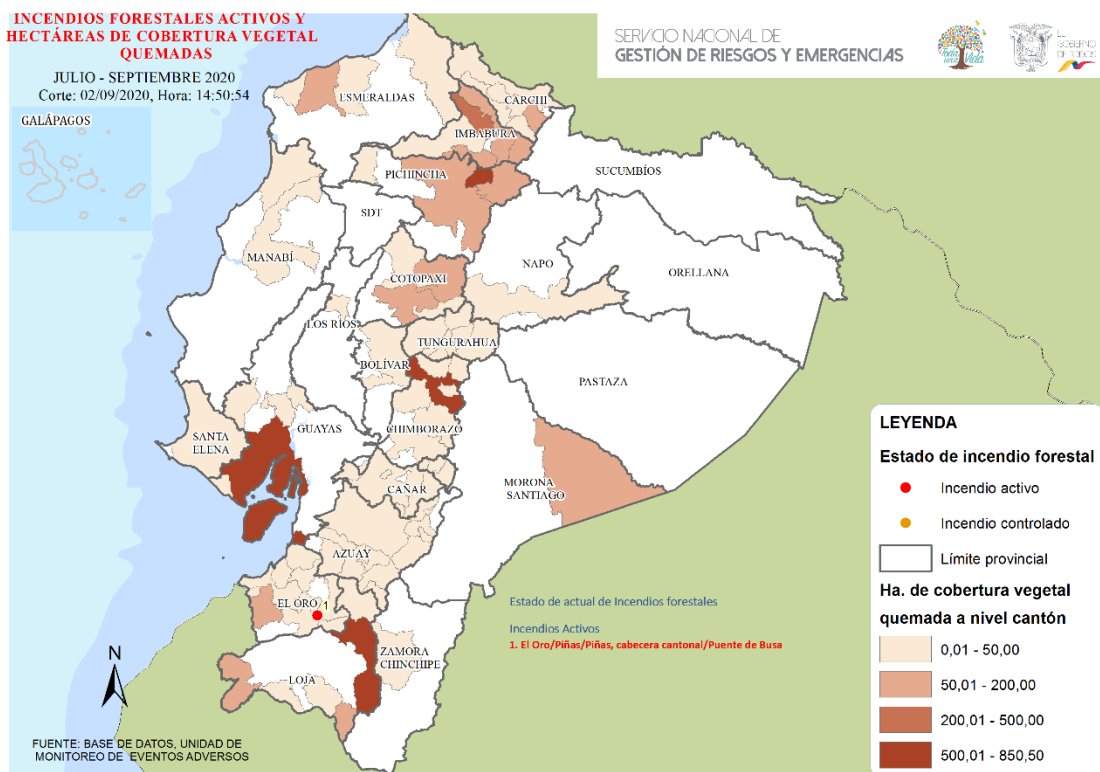
MES	INSTITUCIÓN	PROVINCIA ATENDIDAS	NÚMERO DE INTERVENCIONES
Julio	BOMBEROS	Pichincha	2
Agosto	BOMBEROS	Pichincha	7
		Cotopaxi	1
	FUERZAS ARMADAS	Guayas	3
	POLICÍA NACIONAL	Guayas	1
TOTAL			14

Tabla 4: Sobrevuelos de reconocimiento de Incendios Forestales del 01/07/2020 a la fecha

INSTITUCIÓN	PROVINCIA ATENDIDAS	NÚMERO DE DESCARGAS	TOTAL LITROS DE DESCARGAS	NÚMERO DE INTERVENCIONES
BOMBEROS	Cotopaxi	2	1200	1
	Pichincha	25	15000	2
FUERZAS ARMADAS	Cotopaxi	36	113300	3
	Guayas	10	1250	3
POLICÍA NACIONAL	Cotopaxi	17	10200	1
	Pichincha	12	5400	1
TOTAL		102	146350	11

Tabla 5: Movilizaciones aéreas con descargas para la atención de Incendios Forestales
Fuente: UMEVA SNGRE, del 01/07/2020 al 02/09/2020 14:00

6. Mapa de impacto por incendios forestales



7. Recomendaciones

A toda la ciudadanía se recomienda:

1. Evite jugar con fuego.
2. Nunca encienda una fogata en temporada seca, cuando hace calor o sopla fuerte viento.
3. No queme residuos de caña, resto de cultivos o matorrales.
4. Utilice agua y tierra para apagar completamente la fogata.
5. Apaguen bien fósforos y colillas de cigarrillos.
6. Recoja botellas u otros objetos de vidrio. Este material con el calor y en contacto con la vegetación seca produce fuego.

Informe de Situación – Incendios Forestales

Fecha y Hora de actualización: miércoles, 02 de septiembre de 2020 - 17:00

Si un incendio se acerca:

1. Mantenga la calma.
2. Alejarse del fuego.
3. Pedir que le permitan refugiarse en una casa para protegerse de las llamas.

A las instituciones públicas y privadas que conforman el **Sistema Nacional Descentralizado de Gestión de Riesgos**, se recomienda mantener el trabajo coordinado, mantenerse informado por la fuente oficial de la emergencia a nivel nacional y retroalimentar información de los eventos peligrosos para continuar con la toma de decisiones.

Fuente: Unidades de Monitoreo, GAD, Cuerpo de Bomberos, MAE y el SNGRE

Elaborado por: Analistas de las Salas de Situación de Samborondón y Quito - Dirección de Monitoreo de Eventos Adversos

Aprobado por: Director de Monitoreo de Eventos Adversos

