

# SITUACIÓN NACIONAL POR COVID-19

## INFOGRAFÍA N°201

Inicio 29/02/2020- Corte 15/09/2020 08:00



**119.553**

Casos confirmados con pruebas PCR



**97.063**

\*Pacientes recuperados



Se han tomado **357.820** muestras para RT-PCR.

Este indicador, de actualización diaria, reporta el número acumulado de las muestras tomadas para la realización de la prueba RT-PCR en los laboratorios autorizados en Ecuador. Cabe indicar que puede existir más de una muestra por persona durante el proceso diagnóstico.

\***81,19%** pacientes recuperados respecto a confirmados PCR. Los **pacientes recuperados** son aquellos que han sido ingresado al sistema de vigilancia con al menos una prueba RT-PCR positivo, han pasado al menos 29 días desde la fecha de inicio de síntomas y están vivos. Este indicador se mostrará acumulado semanalmente cada domingo.



\*Detalle de fallecidos

Confirmados	Probables	Total
<b>7.177</b>	<b>3.786</b>	<b>10.963</b>

\***Fallecidos por Covid-19:** corresponde a los fallecidos confirmados con una prueba RT-PCR positiva, fallecidos probables que son las personas con síntomas, otras pruebas de laboratorio o imagen relacionados a Covid-19, sin una prueba RT-PCR.

Provincia	Confirmados por RT-PCR	Fallecidos confirmados por RT-PCR	Fallecidos probables
Azuay	7.173	139	9
Bolívar	1.610	60	8
Cañar	1.662	65	6
Carchi	2.244	74	1
Chimborazo	2.181	282	64
Cotopaxi	3.416	212	44
El Oro	5.095	382	111
Esmeraldas	3.640	203	35
Galápagos	182	1	1
Guayas	19.922	1.699	1.595
Imbabura	3.351	106	5
Loja	4.947	186	40
Los Ríos	3.456	330	189
Manabí	9.316	908	855
Morona Santiago	2.579	19	0
Napo	1.215	65	3
Orellana	1.667	48	18
Pastaza	2.036	49	6
Pichincha	29.756	1.289	218
Santa Elena	1.439	359	273
Sto. Domingo Tsáchilas	4.719	335	99
Sucumbíos	2.432	88	2
Tungurahua	4.104	234	204
Zamora Chinchipe	1.411	44	0
<b>Total general</b>	<b>119.553</b>	<b>7.177</b>	<b>3.786</b>

A fin de facilitar la lectura del indicador "casos fallecidos" y proporcionar la información desagregada por provincias se desglosa el número de fallecidos con Covid-19 confirmados por una prueba RT-PCR y los fallecidos probables con Covid-19.



**177.834**

Total casos descartados



**17.078**

Casos con alta hospitalaria



**770**

Hospitalizados estables



**375**

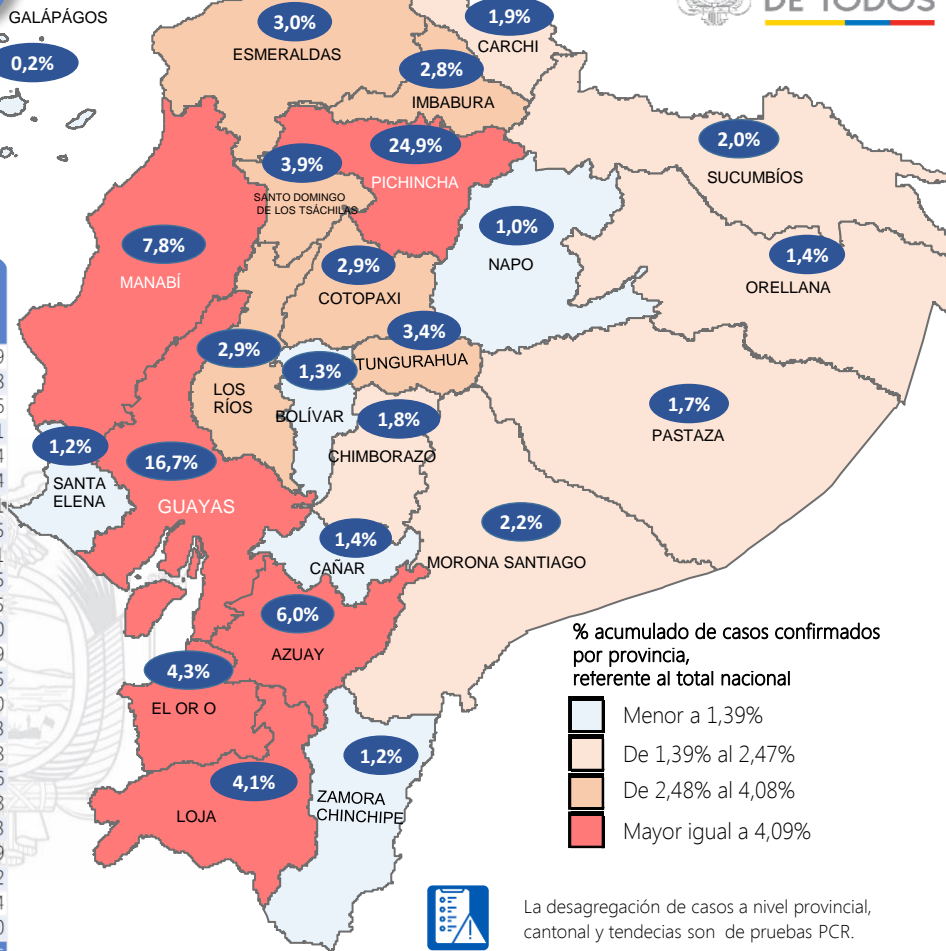
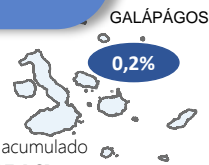
Hospitalizados pronóstico reservado



Llamadas 171, relacionadas a Covid 19	Teleconsulta	Atenciones en establecimientos de salud - MSP	Seguimiento telefónico	Seguimiento en domicilio
825.734	109.500	18.398	296.510	66.910

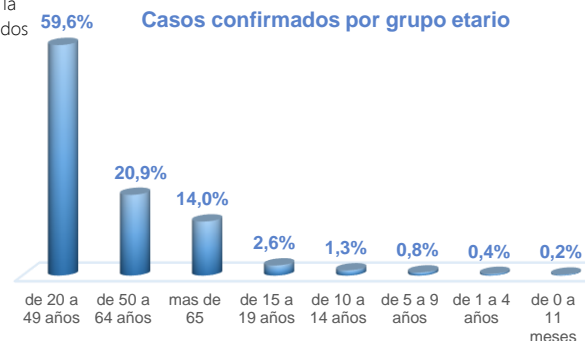
- Llamadas al 171 relacionadas a Covid-19: número de llamadas (acumuladas) atendidas por la plataforma 171 relacionadas a Covid-19.
- Teleconsulta: ciudadanos atendidos a través del APP SALUDEc y por un médico del 171.
- Atenciones en establecimientos de salud del MSP: citas agendadas a través del 171 en establecimientos del primer nivel de atención.
- Seguimiento telefónico: llamadas a pacientes con diagnóstico confirmado, seguidos vía telefónica en primer nivel, por un profesional del MSP.
- Seguimiento en domicilio: visitas domiciliarias a pacientes con diagnóstico confirmado, desde el primer nivel de atención, por un profesional del MSP.

Fuente: Ministerio de Salud Pública

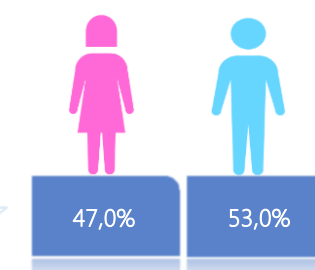


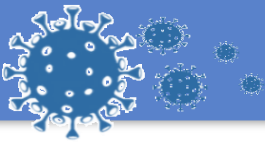
La desagregación de casos a nivel provincial, cantonal y tendencias son de pruebas PCR.

### Casos confirmados por grupo etario



### Casos confirmados por sexo

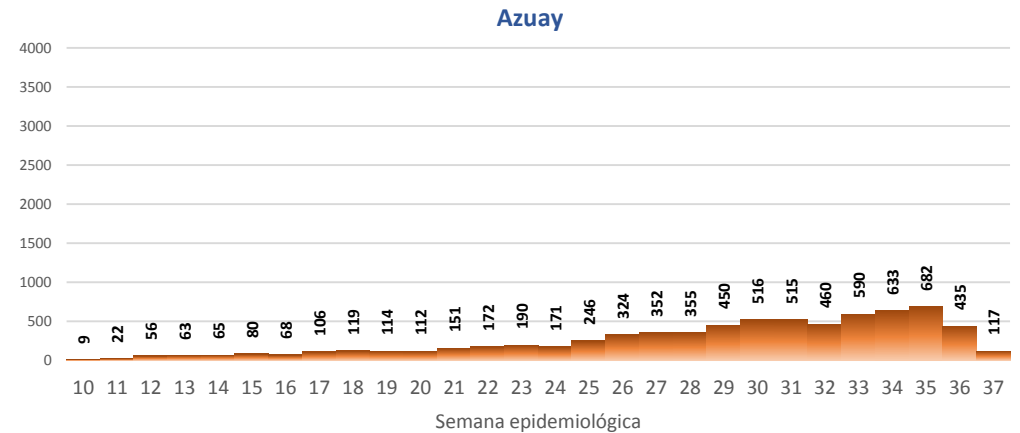
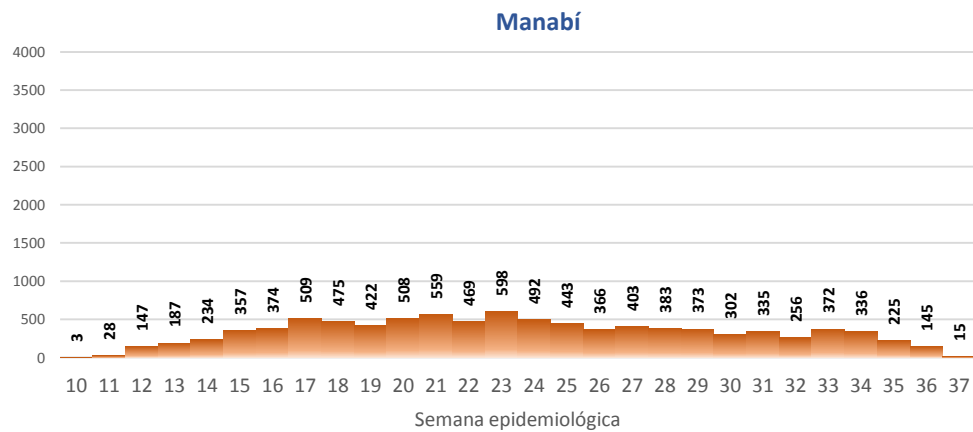
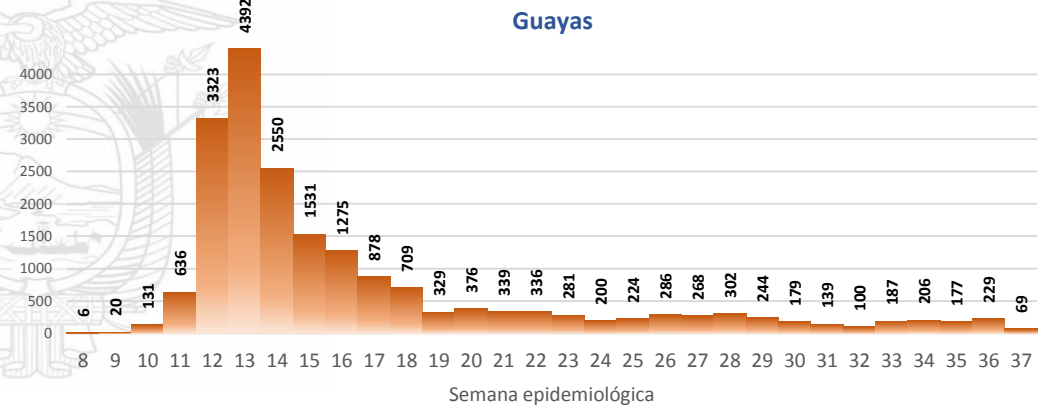
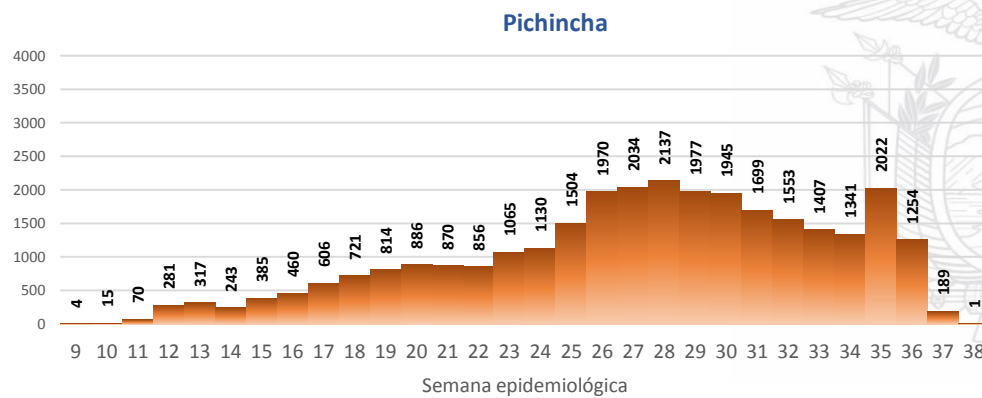
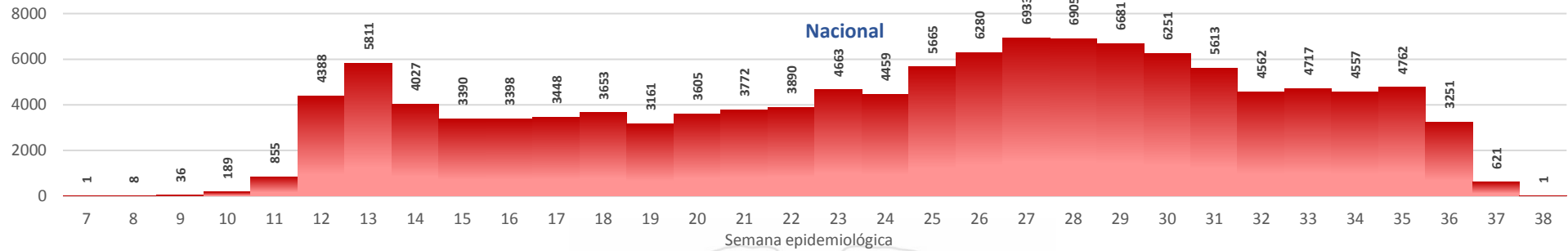




# SITUACIÓN NACIONAL POR COVID-19 INFOGRAFÍA N°201

Inicio 29/02/2020- Corte 15/09/2020 08:00


## CURVA EPIDEMIOLÓGICA DE CASOS COVID-19 ACUMULADOS POR SEMANA EPIDEMIOLÓGICA



Curva epidémica casos confirmados Covid-19 nos permite conocer la evolución de los casos confirmados con COVID-19 a lo largo de la pandemia, agrupados por semana epidemiológica, tomando en cuenta la fecha de inicio de síntomas.

Semana epidemiológica: Es un periodo de tiempo adoptado a nivel internacional; inicia en domingo y termina en sábado y nos permite analizar la evolución de las enfermedades o eventos, sujetos a vigilancia epidemiológica.





Región Costa	
Provincia/Cantón	Confirmado
<b>El Oro</b>	<b>5095</b>
Arenillas	324
Huaquillas	249
Machala	2455
Pasaje	186
Santa Rosa	651
Atahualpa	66
Zaruma	253
Portovelo	451
El Guabo	134
Balsas	47
Las Lajas	6
Marcabellí	9
Chilla	5
Piñas	259
<b>Esmeraldas</b>	<b>3640</b>
Esmeraldas	1546
Quinindé	1050
Rioverde	219
Atacames	289
Muisne	148
San Lorenzo	95
Eloy Alfaro	293
<b>Guayas</b>	<b>19922</b>
Alfredo Baquerizo Moreno	34
Balao	57
Balzar	252
Colimes	50
Daule	860
Durán	1103
Empalme	396
Guayaquil	13598
Milagro	803
Naranjal	286
Pedro Carbo	203
Salitre	212
Samborondón	799
Santa Lucía	93
Playas	186
Simón Bolívar	23
San Jacinto De Yaguachi	232
Palestina	49
El Triunfo	244
Lomas De Sargentillo	64
Naranjito	163
Crmel. Marcelino Maridueña	13
Nobol	31
Gral. Antonio Elizalde	139
Isidro Ayora	32
<b>Los Ríos</b>	<b>3456</b>
Baba	66
Babahoyo	1161
Buena Fe	247
Mocache	34
Montalvo	82
Palenque	62
Pueblo Viejo	101
Quevedo	681
Urdaneta	122
Ventanas	494
Vinces	192
Quinsaloma	144
Valencia	70

Manabí	
24 De Mayo	169
Bolívar	241
Jipijapa	420
Manta	1084
Montecristi	308
Portoviejo	2844
Rocafuerte	260
Santa Ana	268
Sucre	466
Paján	180
Jaramijó	73
Olmedo	81
Junín	157
El Carmen	417
Puerto López	174
Pichincha	127
Chone	1083
Flavio Alfaro	199
Pedernales	332
Tosagua	253
Jama	71
San Vicente	109
<b>Santa Elena</b>	<b>1439</b>
Santa Elena	599
La Libertad	498
Salinas	342
<b>Sto. Domingo Tsáchilas</b>	<b>4719</b>
La Concordia	766
Santo Domingo	3953
<b>Total Región Costa</b>	<b>47587</b>

Región Sierra	
Provincia/Cantón	Confirmado
<b>Azuay</b>	<b>7173</b>
Camilo Ponce Enríquez	168
Cuenca	5773
Gualaquiza	325
Santa Isabel	132
El Pan	54
Nabón	34
Paute	339
Sigsig	111
Sevilla De Oro	90
San Fernando	9
Guachapala	26
Girón	38
Pucara	12
Chordeleg	58
Oña	4
<b>Bolívar</b>	<b>1610</b>
Chillanes	50
Chimbo	78
Guaranda	835
San Miguel	107
Echeandía	222
Caluma	187
Las Navas	131

Cañar	
Azogues	765
Déleg	14
La Troncal	367
El Tambo	93
Biblián	94
Suscal	21
Cañar	308
<b>Carchi</b>	<b>2244</b>
Bolívar	161
Tulcán	1266
Montufar	279
Mira	240
San Pedro De Huaca	113
Espejo	185
<b>Chimborazo</b>	<b>2181</b>
Colta	92
Riobamba	1473
Cumandá	74
Guano	138
Chambo	29
Guamote	60
Alausí	134
Chunchi	75
Pallatanga	33
Penipe	73
<b>Cotopaxi</b>	<b>3416</b>
Pangua	105
Pujilí	353
Salcedo	772
La Maná	175
Latacunga	1523
Sigchos	139
Saquisilí	349
<b>Imbabura</b>	<b>3351</b>
Ibarra	1632
Otavaló	669
Cotacachi	475
Antonio Ante	333
Pimampiro	124
San Miguel De Urcuquí	118
<b>Loja</b>	<b>4947</b>
Calvas	88
Célica	71
Loja	3918
Macará	316
Catamayo	182
Gonzanamá	25
Olmedo	2
Pindal	90
Saraguro	55
Chaguarpamba	8
Zapotillo	13
Paltas	119
Quilanga	3
Sozoranga	8
Espíndola	18
Puyango	31
<b>Pichincha</b>	<b>29756</b>
Mejía	751
Pedro Vicente Maldonado	109
Quito	27104
San Miguel De Los Bancos	125
Pedro Moncayo	84
Cayambe	371
Puerto Quito	135
Rumiñahui	1077

Tungurahua	
Ambato	3074
San Pedro De Pelileo	468
Santiago De Pillaro	103
Quero	34
Cevallos	24
Mocha	17
Tisaleo	32
Patate	90
Baños De Agua Santa	262
<b>Total Región Sierra</b>	<b>60444</b>

Región Amazónica	
Provincia/Cantón	Confirmado
<b>Morona Santiago</b>	<b>2579</b>
Gualaquiza	374
Morona	926
Sucúa	393
Palora	201
Taisha	154
Limón Indanza	67
Santiago	175
Tiwintza	51
Pablo Sexto	45
Logroño	97
Huamboya	64
San Juan Bosco	32
<b>Napo</b>	<b>1215</b>
El Chaco	166
Quijos	98
Tena	750
Archidona	184
Carlos Julio Arosemena Tola	17
<b>Orellana</b>	<b>1667</b>
Orellana	1089
La Joya De Los Sachas	220
Loreto	68
Aguarico	290
<b>Pastaza</b>	<b>2036</b>
Pastaza	1279
Mera	537
Santa Clara	114
Arajuno	106
<b>Sucumbios</b>	<b>2432</b>
Cuyabeno	116
Lago Agrio	1430
Shushufindi	486
Putumayo	97
Sucumbios	32
Cascales	106
Gonzalo Pizarro	165
<b>Zamora Chinchipe</b>	<b>1411</b>
Chinchipe	74
Nangaritza	43
Yantzaza	381
Zamora	508
Paquisha	65
El Pangui	127
Centinela Del Cóndor	119
Yacuambi	83
Palanda	11
<b>Total Región Amazónica</b>	<b>11340</b>

Región Insular	
Provincia/Cantón	Confirmado
<b>Galápagos</b>	<b>182</b>
San Cristóbal	24
Isabela	14
Santa Cruz	144
<b>Total Región Insular</b>	<b>182</b>