

# SITUACIÓN NACIONAL POR COVID-19

## INFOGRAFÍA N°188

Inicio 29/02/2020- Corte 02/09/2020 08:00



**106.501**

Casos confirmados con pruebas PCR



**86.252**

\*Pacientes Recuperados

\***82,4%** pacientes recuperados respecto a confirmados PCR. Los **pacientes recuperados** son aquellos que han sido ingresado al sistema de vigilancia con al menos una prueba RT-PCR positivo, han pasado al menos 29 días desde la fecha de inicio de síntomas y están vivos. Este indicador se mostrará acumulado semanalmente cada domingo.



**15.615**

Casos con Alta Hospitalaria



**6.619**

\*Personas Fallecidas



**867**

Hospitalizados estables

\*Adicionalmente se registran **3.743** fallecidos probables por COVID-19 a nivel nacional.



**363**

Hospitalizados Pronóstico reservado



**168.356**

Total casos descartados



**115.457**

Total casos confirmados

PCR: 156.740  
Pruebas rápidas: 11.616

PCR: 106.501  
Pruebas rápidas: 8.956

**Nota técnica:**

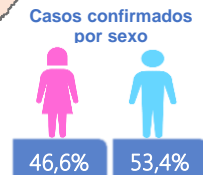
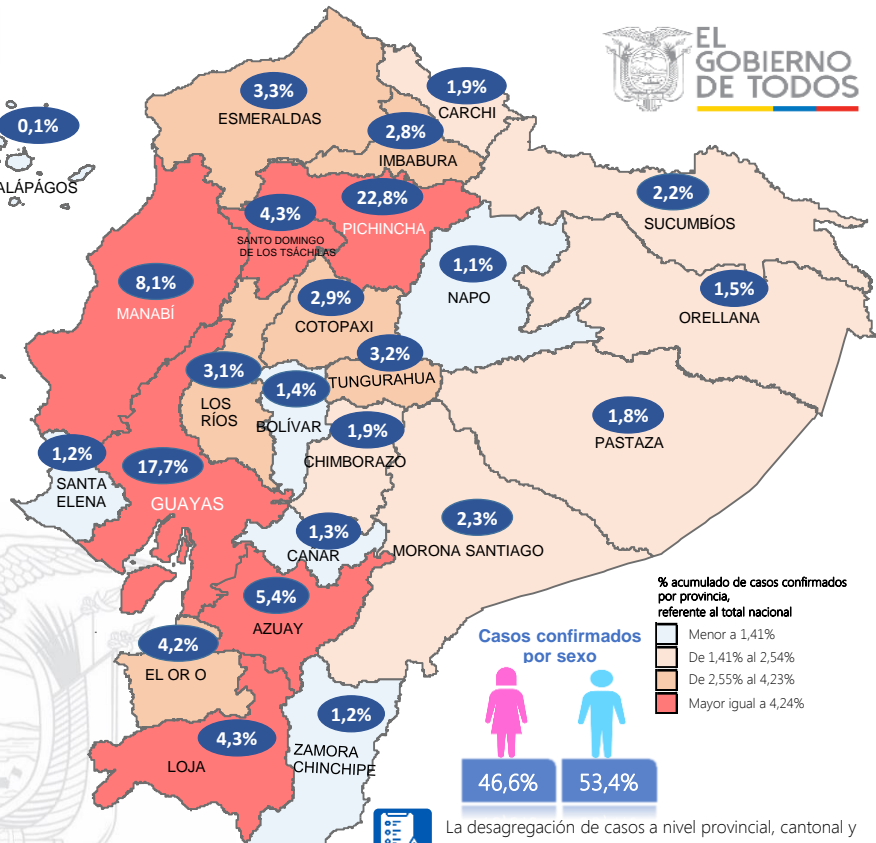
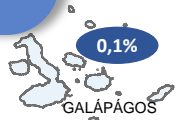
-El número de casos reportados corresponde a la actualización progresiva de la entrega del resultado de la prueba RT-PCR por parte de los laboratorios (confirmado y descartado).



Se han tomado **334.945** muestras para COVID-19, entre PCR y pruebas rápidas

**Detalle de casos confirmados por PCR**

Provincia	Confirmado	Fallecidos
Azuay	5.699	118
Bolívar	1.463	57
Cañar	1.378	61
Carchi	1.982	57
Chimborazo	2.044	269
Cotopaxi	3.086	203
El Oro	4.464	365
Esmeraldas	3.556	201
Galápagos	109	1
Guayas	18.901	1.682
Imbabura	2.954	96
Loja	4.536	162
Los Ríos	3.283	324
Manabí	8.621	891
Morona Santiago	2.479	19
Napo	1.166	62
Orellana	1.624	38
Pastaza	1.949	48
Pichincha	24.331	933
Santa Elena	1.302	352
Sto. Domingo Tsáchilas	4.528	326
Sucumbíos	2.304	79
Tungurahua	3.454	232
Zamora Chinchipe	1.288	43
<b>Total general</b>	<b>106.501</b>	<b>6.619</b>



La desagregación de casos a nivel provincial, cantonal y tendencias son de pruebas PCR.




Llamadas 171, relacionadas a Covid 19	Teleconsulta	Atenciones en establecimientos de salud - MSP	Seguimiento telefónico	Seguimiento en domicilio
815.607	107.644	18.139	277.485	62.205

- Llamadas al 171 relacionadas a Covid-19: número de llamadas (acumuladas) atendidas por la plataforma 171 relacionadas a Covid-19.
- Teleconsulta: ciudadanos atendidos a través del APP SALUDEC y por un médico del 171.
- Atenciones en establecimientos de salud del MSP: citas agendadas a través del 171 en establecimientos del primer nivel de atención.
- Seguimiento telefónico: llamadas a pacientes con diagnóstico confirmado, seguidos vía telefónica en primer nivel, por un profesional del MSP.
- Seguimiento en domicilio: visitas domiciliarias a pacientes con diagnóstico confirmado, desde el primer nivel de atención, por un profesional del MSP.



**Línea de tendencia acumulada nacional de casos confirmados por fecha de inicio de síntomas**



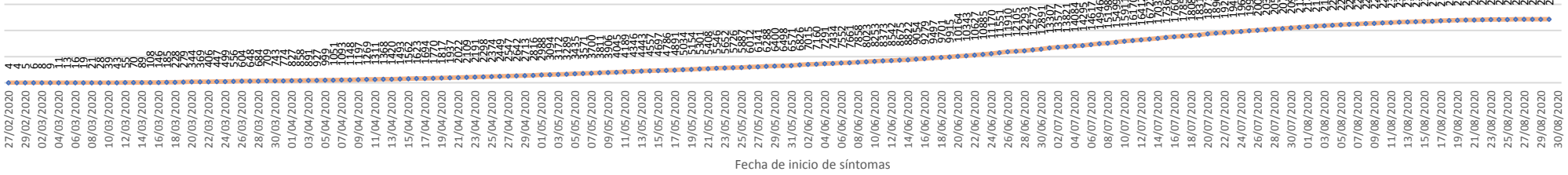


**SITUACIÓN NACIONAL POR COVID-19**  
**INFOGRAFÍA N°188**  
 Inicio 29/02/2020- Corte 02/09/2020 08:00


**LÍNEAS DE TENDENCIAS ACUMULADAS POR FECHA DE INICIO DE SÍNTOMAS EN PROVINCIAS DE MAYOR INCIDENCIA DEL COVID-19**



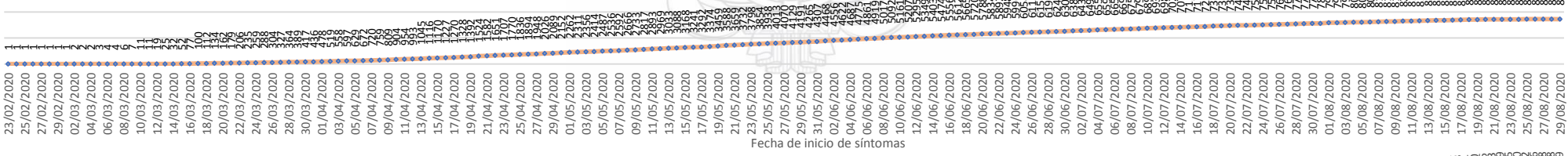
**PICHINCHA**




**GUAYAS**



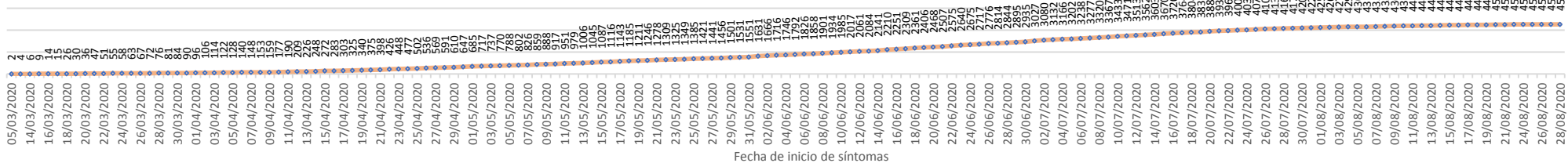
**MANABÍ**




**AZUAY**



**SANTO DOMINGO DE LOS TSÁCHILAS**





SITUACIÓN NACIONAL POR COVID-19  
INFOGRAFÍA N°188  
Inicio 29/02/2020- Corte 02/09/2020 08:00

CASOS CONFIRMADOS POR CANTÓN



Región Costa	
Provincia/Cantón	Confirmado
<b>El Oro</b>	<b>4464</b>
Arenillas	275
Huaquillas	233
Machala	2166
Pasaje	165
Santa Rosa	574
Atahualpa	45
Zaruma	196
Portovelo	434
El Guabo	126
Balsas	46
Las Lajas	6
Marcabellí	6
Chilla	4
Piñas	188
<b>Esmeraldas</b>	<b>3556</b>
Esmeraldas	1505
Quinindé	1021
Rioverde	219
Atacames	283
Muisne	146
San Lorenzo	90
Eloy Alfaro	292
<b>Guayas</b>	<b>18901</b>
Alfredo Baquerizo Moreno	33
Balao	55
Balzar	249
Colimes	49
Daule	829
Durán	1018
Empalme	381
Guayaquil	12860
Milagro	771
Naranjal	279
Pedro Carbo	196
Salitre	205
Samborondón	763
Santa Lucía	83
Playas	171
Simón Bolívar	21
San Jacinto De Yaguachi	223
Palestina	44
El Triunfo	235
Lomas De Sargentillo	64
Naranjito	162
Cnel. Marcelino Maridueña	13
Nobol	29
Gral. Antonio Elizalde	136
Isidro Ayora	32
<b>Los Ríos</b>	<b>3283</b>
Baba	66
Babahoyo	1116
Buena Fe	233
Mocache	33
Montalvo	79
Palenque	49
Puebloviejo	95
Quevedo	654
Urdaneta	105
Ventanas	474
Vinces	181
Quinsaloma	134
Valencia	64

Manabí		8621
24 De Mayo		152
Bolívar		233
Jipijapa		383
Manta		990
Montecristi		296
Portoviejo		2670
Rocafuerte		239
Santa Ana		253
Sucre		438
Paján		162
Jaramijó		72
Olmedo		49
Junín		112
El Carmen		407
Puerto López		170
Pichincha		122
Chone		1018
Flavio Alfaro		144
Pedernales		329
Tosaqua		216
Jama		71
San Vicente		95
<b>Santa Elena</b>		<b>1302</b>
Santa Elena		519
La Libertad		467
Salinas		316
<b>Sto. Domingo Tsáchilas</b>		<b>4528</b>
La Concordia		752
Santo Domingo		3776
<b>Total Región Costa</b>		<b>44655</b>

Región Sierra	
Provincia/Cantón	Confirmado
<b>Azuay</b>	<b>5699</b>
Camilo Ponce Enríquez	155
Cuenca	4678
Gualaceo	220
Santa Isabel	108
El Pan	23
Nabón	26
Paute	252
Sígsig	88
Sevilla De Oro	47
San Fernando	9
Guachapala	15
Girón	29
Pucara	11
Chordeleg	36
Oña	2
<b>Bolívar</b>	<b>1463</b>
Chillanes	46
Chimbo	57
Guaranda	749
San Miguel	94
Echeandía	209
Caluma	177
Las Naves	131

Cañar		1378
Azogues		605
Déleg		11
La Troncal		349
El Tambo		79
Biblián		73
Suscal		13
Cañar		248
<b>Carchi</b>		<b>1982</b>
Bolívar		152
Tulcán		1129
Montúfar		252
Mira		220
San Pedro De Huaca		90
Espejo		139
<b>Chimborazo</b>		<b>2044</b>
Colta		91
Riobamba		1405
Cumandá		65
Guano		125
Chambo		29
Guarmote		57
Alausí		116
Chunchi		56
Pallatanga		33
Penipe		67
<b>Cotopaxi</b>		<b>3086</b>
Pangua		85
Pujilí		328
Salcedo		683
La Maná		168
Latacunga		1400
Sigchos		138
Saquisilí		284
<b>Imbabura</b>		<b>2954</b>
Ibarra		1460
Otavalo		575
Cotacachi		434
Antonio Ante		282
Pimampiro		109
San Miguel De Urcuquí		94
<b>Loja</b>		<b>4536</b>
Calvas		49
Célica		55
Loja		3718
Macará		273
Catamayo		151
Gonzanama		17
Olmedo		2
Pindal		43
Saraguro		48
Chaguarpamba		7
Zapotillo		12
Paltas		109
Quilanga		3
Sozoranga		7
Espíndola		15
Puyango		27
<b>Pichincha</b>		<b>24331</b>
Mejía		666
Pedro Vicente Maldonado		95
Quito		21957
San Miguel De Los Bancos		116
Pedro Moncayo		77
Cayambe		320
Puerto Quito		122
Rumiñahui		978

Tungurahua		3454
Ambato		2653
San Pedro De Pelileo		450
Santiago De Pillaro		97
Quero		33
Cevallos		24
Mocha		6
Tisaleo		30
Patate		67
Baños De Agua Santa		94
<b>Total Región Sierra</b>		<b>50927</b>

Región Amazónica	
Provincia/Cantón	Confirmado
<b>Morona Santiago</b>	<b>2479</b>
Gualaquiza	361
Morona	887
Sucúa	370
Palora	198
Taisha	153
Limón Indanza	52
Santiago	171
Tiwintza	51
Pablo Sexto	45
Logroño	97
Huamboya	63
San Juan Bosco	31
<b>Napo</b>	<b>1166</b>
El Chaco	160
Quijos	93
Tena	723
Archidona	173
Carlos Julio Arosemena Tola	17
<b>Orellana</b>	<b>1624</b>
Orellana	1069
La Joya De Los Sachas	202
Loreto	68
Aguarico	285
<b>Pastaza</b>	<b>1949</b>
Pastaza	1230
Mera	520
Santa Clara	93
Arajuno	106
<b>Sucumbíos</b>	<b>2304</b>
Cuyabeno	112
Lago Agrio	1386
Shushufindi	426
Putumayo	85
Sucumbíos	27
Cascales	104
Gonzalo Pizarro	164
<b>Zamora Chinchipe</b>	<b>1288</b>
Chinchipe	35
Nangaritza	40
Yantzaza	367
Zamora	471
Paquisha	59
El Pangui	116
Centinel Del Cóndor	106
Yacuambi	83
Palanda	11
<b>Total Región Amazónica</b>	<b>10810</b>

Región Insular	
Provincia/Cantón	Confirmado
<b>Galápagos</b>	<b>109</b>
San Cristóbal	21
Isabela	14
Santa Cruz	74
<b>Total Región Insular</b>	<b>109</b>