

SITUACIÓN NACIONAL POR COVID-19

INFOGRAFÍA N°143

Inicio 29/02/2020- Corte 19/07/2020 08:00



5.900

Pacientes Recuperados



9.671

Casos con Alta Hospitalaria



16.330

Alta Epidemiológica 171



100.709

Casos Descartados



74.013

Casos Confirmados



5.313

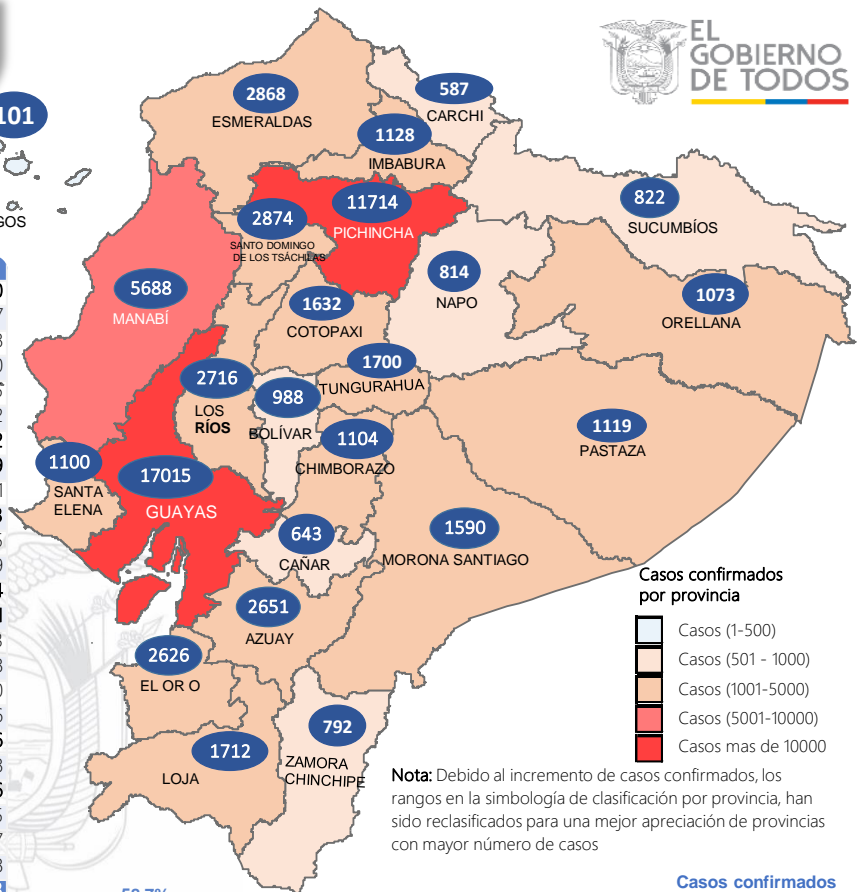
Personas Fallecidas



Se han tomado **204.162** muestras para COVID-19, entre PCR y pruebas rápidas

Detalle de casos confirmados por PCR

Provincia	Confirmado	%Confirmado	Fallecidos
Azuay	2.651	4,07%	70
Bolívar	988	1,52%	47
Cañar	643	0,99%	48
Carchi	587	0,90%	20
Chimborazo	1.104	1,70%	185
Cotopaxi	1.632	2,51%	152
El Oro	2.626	4,04%	312
Esmeraldas	2.868	4,41%	169
Galápagos	101	0,16%	1
Guayas	17.015	26,15%	1.643
Imbabura	1.128	1,73%	55
Loja	1.712	2,63%	59
Los Ríos	2.716	4,17%	314
Manabí	5.688	8,74%	731
Morona Santiago	1.590	2,44%	13
Napo	814	1,25%	48
Orellana	1.073	1,65%	30
Pastaza	1.119	1,72%	36
Pichincha	11.714	18,01%	636
Santa Elena	1.100	1,69%	328
Sto. Domingo Tsáchilas	2.874	4,42%	206
Sucumbios	822	1,26%	25
Tungurahua	1.700	2,61%	157
Zamora Chinchipe	792	1,22%	28
Total general	65.057	100%	5.313



Nota: Debido al incremento de casos confirmados, los rangos en la simbología de clasificación por provincia, han sido reclasificados para una mejor apreciación de provincias con mayor número de casos

PCR: 89.093 PCR: 65.057
Pruebas rápidas: 11.616 Pruebas rápidas: 8.956

Estado de personas contagiadas

Pacientes recuperados	5.900
Alta hospitalaria	9.671
Alta epidemiológica 171	16.330
Estables en aislamiento domiciliario	35.699
Hospitalizados estables	753
Hospitalizados con pronóstico reservado	347
* Fallecidos	5.313
Total	74.013

*Adicionalmente se registran **3.379** fallecidos probables por COVID-19 a nivel nacional.



La desagregación de casos a nivel provincial, cantonal y tendencias son de pruebas PCR.

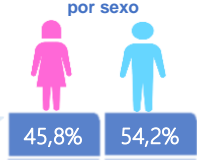
Nota técnica:

- La validación constante identifica registros duplicados de muestras asociados a los resultados de laboratorios de segundas y terceras muestras
- Las segundas y terceras muestras, son personas que superaron la fase de contagio.
- Se puede apreciar una variación de los casos confirmados frente a los descartados, esto obedece exclusivamente a la identificación de segundas y terceras muestras en pacientes COVID-19

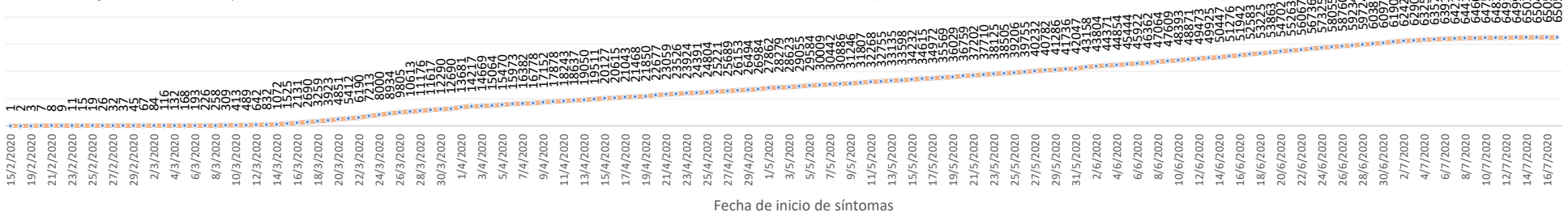
Casos confirmados por grupo etario




Casos confirmados por sexo




Línea de tendencia acumulada nacional de casos confirmados por fecha de inicio de síntomas






SITUACIÓN NACIONAL POR COVID-19
INFOGRAFÍA N°143
 Inicio 29/02/2020- Corte 19/07/2020 08:00

LÍNEAS DE TENDENCIAS ACUMULADAS POR FECHA DE INICIO DE SÍNTOMAS EN PROVINCIAS DE MAYOR INCIDENCIA DEL COVID-19





SITUACIÓN NACIONAL POR COVID-19

INFOGRAFÍA N°143

Inicio 29/02/2020- Corte 19/07/2020 08:00

CASOS CONFIRMADOS POR CANTÓN



Región Costa

Provincia/Cantón	Confirmado
El Oro	2626
Arenillas	153
Huaquillas	162
Machala	1423
Pasaje	119
Santa Rosa	335
Atahualpa	11
Zaruma	64
Portovelo	177
El Guabo	99
Balsas	33
Las Lajas	2
Piñas	48
Esmeraldas	2868
Esmeraldas	1326
Quinindé	744
Rioverde	164
Atacames	216
Muisne	101
San Lorenzo	50
Eloy Alfaro	267
Guayas	17015
Alfredo Baquerizo Moreno	30
Balao	47
Balzar	195
Colimes	49
Daule	770
Durán	905
Empalme	315
Guayaquil	11640
Milagro	710
Naranjal	245
Pedro Carbo	184
Salitre	191
Samborondón	706
Santa Lucía	64
Playas	150
Simón Bolívar	20
San Jacinto De Yaguachi	204
Palestina	43
El Triunfo	183
Lomas De Sargentillo	53
Naranjito	152
Cnel. Marcelino Maridueña	11
Nobol	27
Gral. Antonio Elizalde	89
Isidro Ayora	32
Los Ríos	2716
Baba	50
Babahoyo	946
Buena Fe	190
Mocache	18
Montalvo	72
Palenque	36
Puebloviejo	89
Quevedo	507
Urdaneta	89
Ventanas	425
Vinces	160
Quinsaloma	91
Valencia	43

Manabí	5688
24 De Mayo	57
Bolívar	114
Jipijapa	305
Manta	798
Montecristi	258
Cañar	1632
Portoviejo	161
Rocafuerte	168
Santa Ana	272
Sucre	118
Paján	66
Jaramijó	33
Olmedo	46
Junín	344
El Carmen	75
Puerto López	86
Pichincha	570
Chone	57
Flavio Alfaro	253
Pedernales	168
Tosagua	58
Jama	49
San Vicente	
Santa Elena	1100
Santa Elena	444
La Libertad	384
Salinas	272
Sto. Domingo Tsáchilas	2874
La Concordia	554
Santo Domingo	2320
Total Región Costa	34887

Región Sierra

Provincia/Cantón	Confirmado
Azuay	2651
Camilo Ponce Enríquez	103
Cuenca	2295
Gualaceo	45
Santa Isabel	49
El Pan	2
Nabón	6
Paute	74
Síqsíq	38
Sevilla De Oro	9
San Fernando	3
Guachapala	3
Girón	6
Pucara	9
Chordeleg	8
Oña	1
Bolívar	988
Chillanes	32
Chimbo	41
Guaranda	511
San Miguel	76
Echeandía	148
Caluma	129
Las Navas	51

Cañar	643
Azoques	146
Déleg	7
La Troncal	287
El Tambo	50
Biblián	18
Suscal	9
Cañar	126
Carchi	587
Bolívar	74
Tulcán	364
Montúfar	47
Mira	57
San Pedro De Huaca	27
Espejo	18
Chimborazo	1104
Colta	77
Riobamba	743
Cumandá	44
Guano	77
Chambo	18
Guamote	38
Alausí	55
Chunchi	21
Pallatanga	17
Penipe	14
Cotopaxi	1632
Pangua	35
Pujilí	168
Salcedo	299
La Maná	124
Latacunga	782
Sigchos	64
Saquisilí	160
Imbabura	1128
Ibarra	588
Otavaló	265
Cotacachi	104
Antonio Ante	76
Pimampiro	62
San Miguel De Urcuquí	33
Loja	1712
Calvas	17
Célica	33
Loja	1376
Macará	109
Catamayo	46
Gonzanama	8
Olmedo	1
Pindal	2
Saraguro	19
Chaguarpamba	5
Zapotillo	4
Paltas	75
Sozoranga	1
Espíndola	5
Puyango	11
Pichincha	11714
Mejía	378
Pedro Vicente Maldonado	16
Quito	10599
San Miguel De Los Bancos	32
Pedro Moncayo	26
Cayambe	113
Puerto Quito	61
Rumiñahui	489

Tungurahua	1700
Ambato	1204
San Pedro De Pelileo	301
Santiago De Pillaro	46
Quero	23
Cevallos	17
Mocha	3
Tisaleo	21
Patate	47
Baños De Agua Santa	38
Total Región Sierra	23859

Región Amazónica

Provincia/Cantón	Confirmado
Morona Santiago	1590
Gualaquiza	315
Morona	514
Sucúa	214
Palora	143
Taisha	77
Limón Indanza	30
Santiago	85
Tiwintza	16
Pablo Sexto	39
Logroño	86
Huamboya	48
San Juan Bosco	23
Napo	814
El Chaco	76
Quijos	48
Tena	543
Archidona	137
Carlos Julio Arosemena Tola	10
Orellana	1073
Orellana	784
La Joya De Los Sachas	129
Loreto	44
Aguarico	116
Pastaza	1119
Pastaza	691
Mera	293
Santa Clara	48
Arajuno	87
Sucumbios	822
Cuyabeno	18
Lago Agrio	650
Shushufindi	52
Putumayo	7
Sucumbios	1
Cascales	39
Gonzalo Pizarro	55
Zamora Chinchipe	792
Nangaritza	19
Yantzaza	267
Zamora	254
Paquisha	28
El Pangui	94
Centinela Del Cóndor	58
Yacuambi	63
Palanda	9
Total Región Amazónica	6210

Región Insular

Provincia/Cantón	Confirmado
Galápagos	101
San Cristóbal	18
Isabela	14
Santa Cruz	69
Total Región Insular	101

