

SITUACIÓN NACIONAL POR COVID-19

INFOGRAFÍA N°138

Inicio 29/02/2020- Corte 14/07/2020 08:00



5.900
Pacientes Recuperados

9.043
Casos con Alta Hospitalaria

15.541
Alta Epidemiológica 171

93.992
Casos Descartados

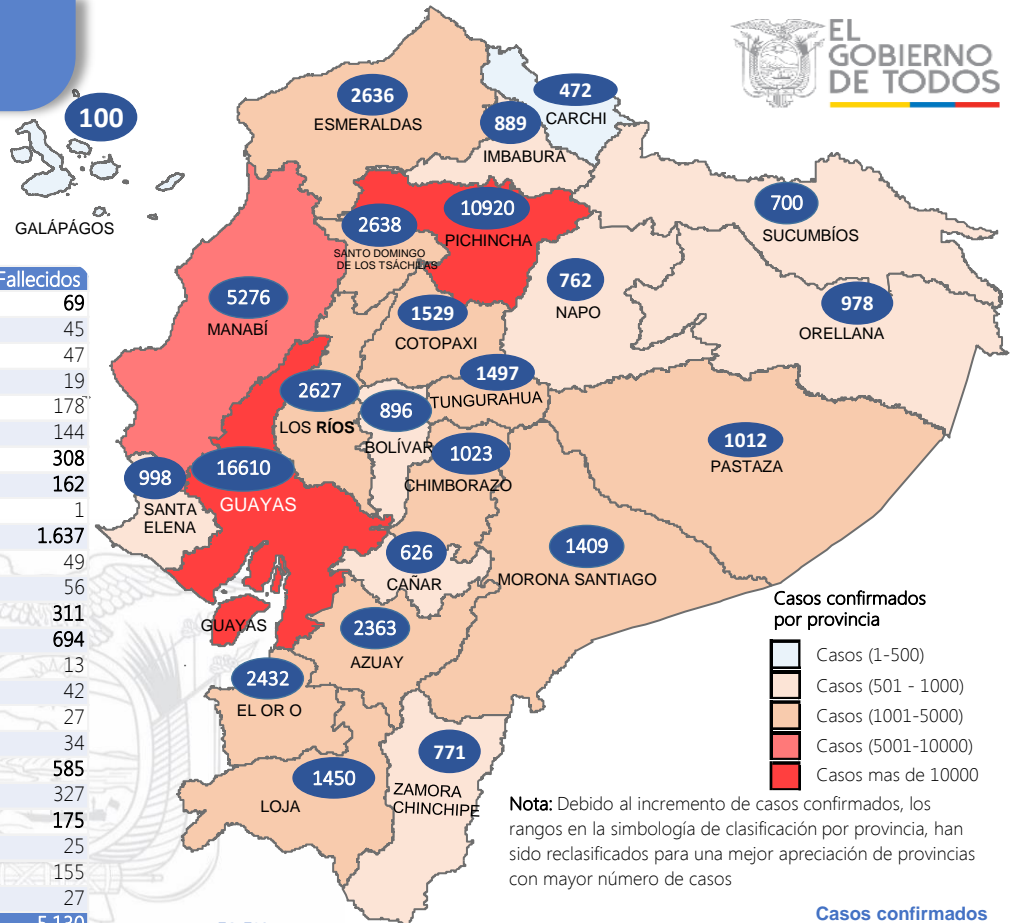
69.570
Casos Confirmados

5.130
Personas Fallecidas

Se han tomado **186.879** muestras para COVID-19, entre PCR y pruebas rápidas

Detalle de casos confirmados por PCR

Provincia	Confirmado	%Confirmado	Fallecidos
Azuay	2.363	3,90%	69
Bolívar	896	1,48%	45
Cañar	626	1,03%	47
Carchi	472	0,78%	19
Chimborazo	1.023	1,69%	178
Cotopaxi	1.529	2,52%	144
El Oro	2.432	4,01%	308
Esmeraldas	2.636	4,35%	162
Galápagos	100	0,16%	1
Guayas	16.610	27,40%	1.637
Imbabura	889	1,47%	49
Loja	1.450	2,39%	56
Los Ríos	2.627	4,33%	311
Manabí	5.276	8,70%	694
Morona Santiago	1.409	2,32%	13
Napo	762	1,26%	42
Orellana	978	1,61%	27
Pastaza	1.012	1,67%	34
Pichincha	10.920	18,02%	585
Santa Elena	998	1,65%	327
Sto. Domingo Tsáchilas	2.638	4,35%	175
Sucumbíos	700	1,15%	25
Tungurahua	1.497	2,47%	155
Zamora Chinchipe	771	1,27%	27
Total general	60.614	100%	5.130



Casos confirmados por provincia

- Casos (1-500)
- Casos (501 - 1000)
- Casos (1001-5000)
- Casos (5001-10000)
- Casos mas de 10000

PCR: 82.376 PCR: 60.614
Pruebas rápidas: 11.616 Pruebas rápidas: 8.956

Estado de personas contagiadas

Pacientes recuperados	5.900
Alta hospitalaria	9.043
Alta epidemiológica 171	15.541
Estables en aislamiento domiciliario	32.973
Hospitalizados estables	670
Hospitalizados con pronóstico reservado	313
* Fallecidos	5.130
Total	69.570

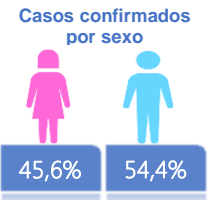
*Adicionalmente se registran **3.326** leídos probables por COVID-19 a nivel nacional.



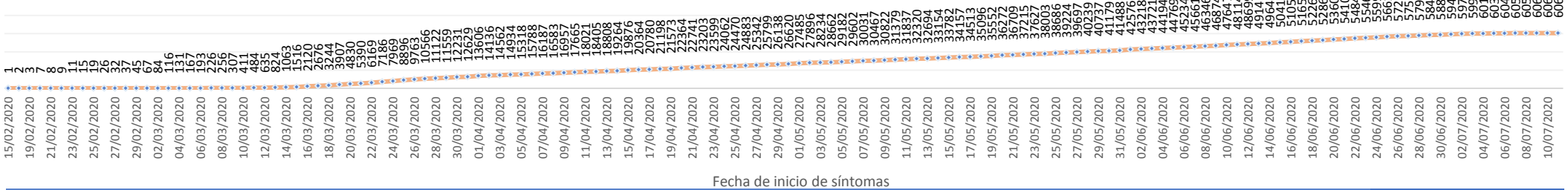
La desagregación de casos a nivel provincial, cantonal y tendencias son de pruebas PCR.

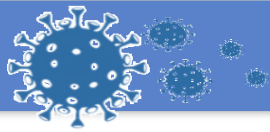
Nota técnica:

- La validación constante identifica registros duplicados de muestras asociados a los resultados de laboratorios de segundas y terceras muestras
- Las segundas y terceras muestras, son personas que superaron la fase de contagio.
- Se puede apreciar una variación de los casos confirmados frente a los descartados, esto obedece exclusivamente a la identificación de segundas y terceras muestras en pacientes



Línea de tendencia acumulada nacional de casos confirmados por fecha de inicio de síntomas






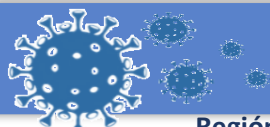
SITUACIÓN NACIONAL POR COVID-19

INFOGRAFÍA N°138

Inicio 29/02/2020- Corte 14/07/2020 08:00

LÍNEAS DE TENDENCIAS ACUMULADAS POR FECHA DE INICIO DE SÍNTOMAS EN PROVINCIAS DE MAYOR INCIDENCIA DEL COVID-19





SITUACIÓN NACIONAL POR COVID-19

INFOGRAFÍA N°138

Inicio 29/02/2020- Corte 14/07/2020 08:00

CASOS CONFIRMADOS POR CANTÓN



Región Costa

Provincia/Cantón	Confirmado
El Oro	2432
Arenillas	153
Huaquillas	162
Machala	1347
Pasaje	118
Santa Rosa	318
Atahualpa	9
Zaruma	47
Portovelo	100
El Guabo	96
Balsas	33
Las Lajas	2
Piñas	47
Esmeraldas	2636
Esmeraldas	1248
Quinindé	679
Rioverde	132
Atacames	199
Muisne	78
San Lorenzo	50
Eloy Alfaro	250
Guayas	16610
Alfredo Baquerizo Moreno	29
Balao	47
Balzar	192
Colimes	48
Daule	757
Durán	876
Empalme	300
Guayaquil	11342
Milagro	697
Naranjal	244
Pedro Carbo	181
Salitre	186
Samborondón	702
Santa Lucía	62
Playas	150
Simón Bolívar	17
San Jacinto De Yaguachi	199
Palestina	43
El Triunfo	177
Lomas De Sargentillo	53
Naranjito	151
Crnel. Marcelino Maridueña	11
Nobol	27
Gral. Antonio Elizalde	87
Isidro Ayora	32
Los Ríos	2627
Baba	48
Babahoyo	910
Buena Fe	186
Mocache	18
Montalvo	71
Palenque	36
Puebloviejo	88
Quevedo	493
Urdaneta	89
Ventanas	411
Vinces	159
Quinsaloma	75
Valencia	43

Manabí	5276
24 De Mayo	54
Bolívar	102
Jipijapa	299
Manta	692
Montecristi	233
Portoviejo	1483
Rocafuerte	159
Santa Ana	162
Sucre	264
Paján	116
Jaramijó	62
Olmedo	31
Junín	43
El Carmen	333
Puerto López	72
Pichincha	85
Chone	537
Flavio Alfaro	51
Pedernales	248
Tosagua	163
Jama	38
San Vicente	49
Santa Elena	998
Santa Elena	428
La Libertad	355
Salinas	215
Sto. Domingo Tsáchilas	2638
La Concordia	494
Santo Domingo	2144
Total Región Costa	33217

Región Sierra

Provincia/Cantón	Confirmado
Azuay	2363
Camilo Ponce Enríquez	91
Cuenca	2050
Gualaceo	39
Santa Isabel	41
El Pan	2
Nabón	6
Paute	71
Síquis	33
Sevilla De Oro	9
San Fernando	3
Guachapala	3
Girón	6
Pucara	3
Chordeleg	5
Oña	1
Bolívar	896
Chillanes	30
Chimbo	41
Guaranda	445
San Miguel	75
Echeandía	135
Caluma	119
Las Navas	51

Cañar	626
Azoques	141
Déleg	7
La Troncal	282
El Tambo	48
Biblián	17
Suscal	8
Cañar	123
Carchi	472
Bolívar	61
Tulcán	301
Montúfar	23
Mira	43
San Pedro De Huaca	26
Espejo	18
Chimborazo	1023
Colta	75
Riobamba	684
Cumandá	42
Guano	69
Chambo	17
Guamote	37
Alausí	50
Chunchi	21
Pallatanga	15
Penipe	13
Cotopaxi	1529
Pangua	34
Pujilí	161
Salcedo	273
La Maná	122
Latacunga	736
Sigchos	52
Saquisilí	151
Imbabura	889
Ibarra	456
Otavalo	251
Cotacachi	40
Antonio Ante	70
Pimampiro	48
San Miguel De Urququí	24
Loja	1450
Calvas	17
Célica	32
Loja	1174
Macará	70
Catamayo	41
Gonzanama	8
Olmedo	1
Pindal	2
Saraquro	18
Chaguarpamba	5
Zapotillo	3
Girón	62
Sozoranga	1
Espíndola	5
Puyango	11
Pichincha	10920
Mejía	361
Pedro Vicente Maldonado	10
Quito	9893
San Miguel De Los Bancos	24
Pedro Moncayo	23
Cayambá	106
Puerto Quito	58
Rumiñahui	445

Tungurahua	1497
Ambato	1068
San Pedro De Pelileo	273
Santiago De Pillaro	42
Quero	22
Cevallos	16
Mocha	2
Tisaleo	20
Patate	24
Baños De Agua Santa	30
Total Región Sierra	21665

Región Amazónica

Provincia/Cantón	Confirmado
Morona Santiago	1409
Gualaquiza	262
Morona	473
Sucúa	170
Palora	133
Taisha	66
Limón Indanza	29
Santiago	85
Tiwintza	14
Pablo Sexto	35
Logroño	81
Huamboya	45
San Juan Bosco	16
Napo	762
El Chaco	67
Quijos	43
Tena	510
Archidona	133
Carlos Julio Arosemena Tola	9
Orellana	978
Orellana	730
La Joya De Los Sachas	120
Loreto	37
Aguarico	91
Pastaza	1012
Pastaza	622
Mera	259
Santa Clara	48
Arajuno	83
Sucumbíos	700
Cuyabeno	14
Lago Agrio	555
Shushufindi	50
Putumayo	5
Sucumbíos	1
Cascales	36
Gonzalo Pizarro	39
Zamora Chinchi	771
Nangaritza	18
Yantzaza	263
Zamora	242
Paquisha	28
El Pangui	93
Centinela Del Cóndor	55
Yacuambi	63
Palanda	9
Total Región Amazónica	5632

Región Insular

Provincia/Cantón	Confirmado
Galápagos	100
San Cristóbal	17
Isabela	14
Santa Cruz	69
Total Región Insular	100