

# SITUACIÓN NACIONAL POR COVID-19

## INFOGRAFÍA N°151

Inicio 29/02/2020- Corte 27/07/2020 08:00

**5.900**  
Pacientes Recuperados

**10.838**  
Casos con Alta Hospitalaria

**18.373**  
Alta Epidemiológica  
171

**110.142**  
Casos Descartados

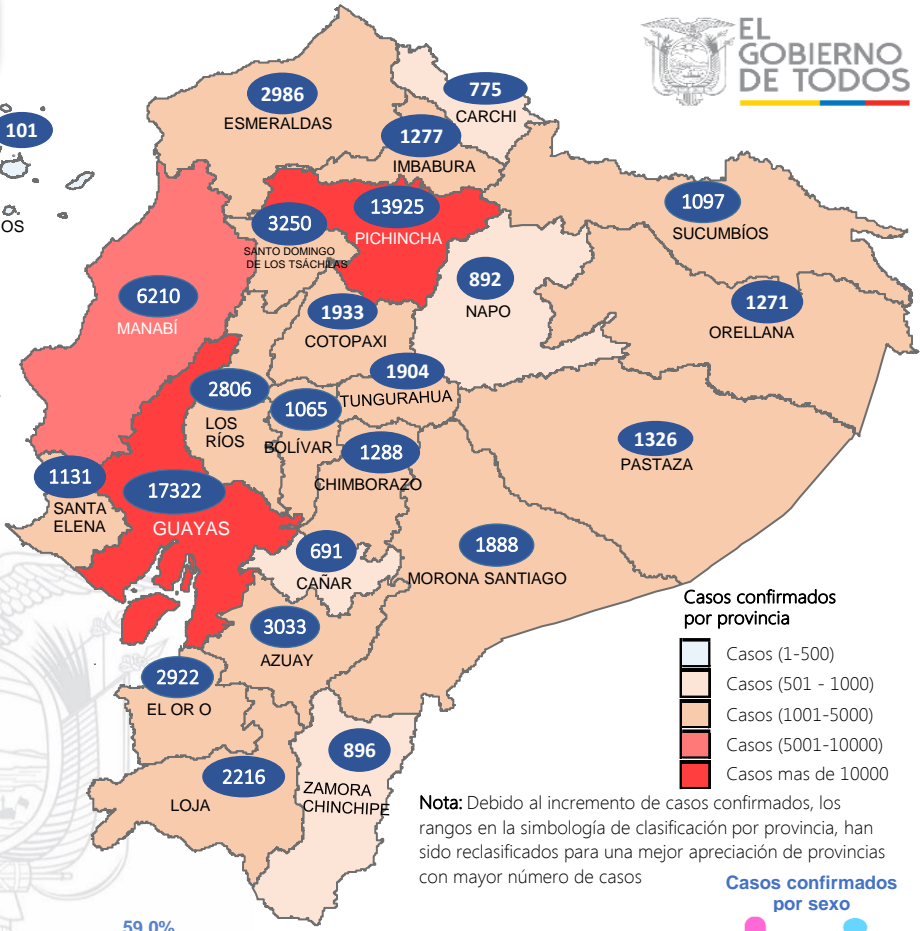
**81.161**  
Casos Confirmados

**5.532**  
Personas Fallecidas

Se han tomado **226.475** muestras para COVID-19, entre PCR y pruebas rápidas

### Detalle de casos confirmados por PCR

Provincia	Confirmado	%Confirmado	Fallecidos
Azuay	3.033	4,20%	71
Bolívar	1.065	1,47%	50
Cañar	691	0,96%	48
Carchi	775	1,07%	24
Chimborazo	1.288	1,78%	204
Cotopaxi	1.933	2,68%	162
El Oro	2.922	4,05%	325
Esmeraldas	2.986	4,14%	173
Galápagos	101	0,14%	1
Guayas	17.322	23,99%	1.651
Imbabura	1.277	1,77%	61
Loja	2.216	3,07%	67
Los Ríos	2.806	3,89%	314
Manabí	6.210	8,60%	772
Morona Santiago	1.888	2,61%	13
Napo	892	1,24%	48
Orellana	1.271	1,76%	32
Pastaza	1.326	1,84%	40
Pichincha	13.925	19,29%	676
Santa Elena	1.131	1,57%	329
Sto. Domingo Tsáchilas	3.250	4,50%	225
Sucumbíos	1.097	1,52%	44
Tungurahua	1.904	2,64%	168
Zamora Chinchipe	896	1,24%	34
<b>Total general</b>	<b>72.205</b>	<b>100%</b>	<b>5.532</b>



PCR: 98.526      PCR: 72.205  
Pruebas rápidas: 11.616      Pruebas rápidas: 8.956

### Estado de personas contagiadas

Pacientes recuperados	5.900
Alta hospitalaria	10.838
Alta epidemiológica	171
Estables en aislamiento domiciliario	39.315
Hospitalizados estables	835
Hospitalizados con pronóstico reservado	368
* Fallecidos	5.532
<b>Total</b>	<b>81.161</b>

\*Adicionalmente se registran **3.444** fallecidos probables por COVID-19 a nivel nacional.

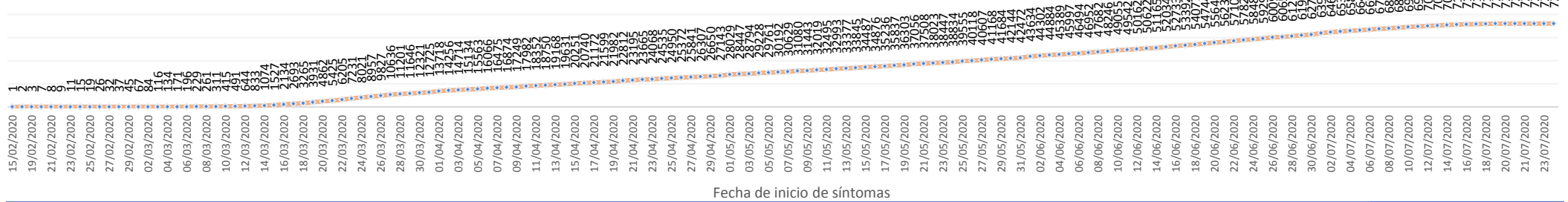


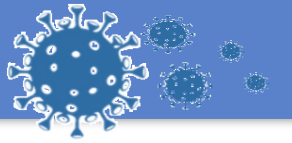
La desagregación de casos a nivel provincial, cantonal y tendencias son de pruebas PCR.

**Nota técnica:**  
-La validación constante identifica registros duplicados de muestras asociados a los resultados de laboratorios de segundas y terceras muestras  
-Las segundas y terceras muestras, son personas que superaron la fase de contagio.  
-Se puede apreciar una variación de los casos confirmados frente a los descartados, esto obedece exclusivamente a la identificación de segundas y terceras muestras en pacientes



### Línea de tendencia acumulada nacional de casos confirmados por fecha de inicio de síntomas







# SITUACIÓN NACIONAL POR COVID-19

## INFOGRAFÍA N°151

Inicio 29/02/2020- Corte 27/07/2020 08:00

### LÍNEAS DE TENDENCIAS ACUMULADAS POR FECHA DE INICIO DE SÍNTOMAS EN PROVINCIAS DE MAYOR INCIDENCIA DEL COVID-19





**SITUACIÓN NACIONAL POR COVID-19**  
**INFOGRAFÍA N°151**  
**Inicio 29/02/2020- Corte 27/07/2020 08:00**

**CASOS CONFIRMADOS POR CANTÓN**



<b>Región Costa</b>	
Provincia/Cantón	Confirmado
<b>El Oro</b>	<b>2922</b>
Arenillas	180
Huaquillas	187
Machala	1528
Pasaje	126
Santa Rosa	372
Atahualpa	12
Zaruma	79
Portovelo	234
El Guabo	104
Balsas	38
Las Lajas	3
Marcabellí	2
Piñas	57
<b>Esmeraldas</b>	<b>2986</b>
Esmeraldas	1347
Quinindé	803
Rioverde	186
Atacames	221
Muisne	103
San Lorenzo	57
Eloy Alfaro	269
<b>Guayas</b>	<b>17322</b>
Alfredo Baquerizo Moreno	31
Balao	47
Balzar	205
Colimes	49
Daule	776
Durán	927
Empalme	327
Guayaquil	11823
Milagro	741
Naranjal	246
Pedro Carbo	186
Salitre	198
Samborondón	708
Santa Lucía	64
Playas	151
Simón Bolívar	20
San Jacinto De Yaguachi	216
Palestina	43
El Triunfo	193
Lomas De Sargentillo	53
Naranjito	153
Crnel. Marcelino Maridueña	12
Nobol	27
Gral. Antonio Elizalde	94
Isidro Ayora	32
<b>Los Ríos</b>	<b>2806</b>
Baba	51
Babahoyo	980
Buena Fe	194
Mocache	21
Montalvo	72
Palenque	36
Puebloviejo	91
Quevedo	523
Urdaneta	91
Ventanas	436
Vinces	163
Quinsaloma	105
Valencia	43

<b>Manabí</b>		<b>6210</b>
24 De Mayo		61
Bolívar		131
Jipijapa		324
Manta		857
Montecristi		269
Portoviejo		1778
Rocafuerte		170
Santa Ana		176
Sucré		322
Paján		132
Jaramijó		67
Olmedo		34
Junín		57
El Carmen		353
Puerto López		75
Pichincha		92
Chone		679
Flavio Alfaro		66
Pedernales		269
Tosagua		183
Jama		60
San Vicente		55
<b>Santa Elena</b>	<b>1131</b>	
Santa Elena		454
La Libertad		395
Salinas		282
<b>Sto. Domingo Tsáchilas</b>	<b>3250</b>	
La Concordia		604
Santo Domingo		2646
<b>Total Región Costa</b>	<b>36627</b>	

<b>Región Sierra</b>	
Provincia/Cantón	Confirmado
<b>Azuay</b>	<b>3033</b>
Camilo Ponce Enríquez	113
Cuenca	2592
Gualaceo	60
Santa Isabel	74
El Pan	2
Nabón	8
Paute	89
Sígsig	49
Sevilla De Oro	9
San Fernando	3
Guachapala	3
Girón	7
Pucara	9
Chordeleg	14
Oña	1
<b>Bolívar</b>	<b>1065</b>
Chillanes	35
Chimbo	43
Guaranda	546
San Miguel	81
Echeandía	150
Caluma	140
Las Navas	70

<b>Cañar</b>		<b>691</b>
Azoques		158
Déleg		7
La Troncal		300
El Tambo		53
Biblián		20
Suscal		9
Cañar		144
<b>Carchi</b>	<b>775</b>	
Bolívar		82
Tulcán		494
Montúfar		70
Mira		78
San Pedro De Huaca		29
Espejo		22
<b>Chimborazo</b>	<b>1288</b>	
Colta		81
Riobamba		875
Cumandá		50
Guano		86
Chambo		20
Guamote		40
Alausí		63
Chunchi		21
Pallatanga		19
Penipe		33
<b>Cotopaxi</b>	<b>1933</b>	
Pangua		55
Pujilí		200
Salcedo		395
La Maná		125
Latacunga		891
Sigchos		70
Saquisilí		197
<b>Imbabura</b>	<b>1277</b>	
Ibarra		694
Otavalo		284
Cotacachi		112
Antonio Ante		88
Pimampiro		63
San Miguel De Urcuquí		36
<b>Loja</b>	<b>2216</b>	
Calvas		28
Célica		35
Loja		1751
Macará		167
Catamayo		76
Gonzanamá		10
Olmedo		1
Pindal		6
Saraguro		27
Chaguarpamba		6
Zapotillo		6
Paltas		81
Sozoranga		3
Espíndola		8
Puyango		11
<b>Pichincha</b>	<b>13925</b>	
Mejía		451
Pedro Vicente Maldonado		22
Quito		12561
San Miguel De Los Bancos		58
Pedro Moncayo		33
Cayambe		131
Puerto Quito		78
Rumiñahui		591

<b>Tungurahua</b>		<b>1904</b>
Ambato		1380
San Pedro De Pelileo		312
Santiago De Pillaro		48
Quero		25
Cevallos		19
Mocha		4
Tisaleo		22
Patate		49
Baños De Agua Santa		45
<b>Total Región Sierra</b>	<b>28107</b>	

<b>Región Amazónica</b>	
Provincia/Cantón	Confirmado
<b>Morona Santiago</b>	<b>1888</b>
Gualaquiza	331
Morona	639
Sucúa	277
Palora	162
Taisha	97
Limón Indanza	32
Santiago	92
Tiwintza	37
Pablo Sexto	44
Logroño	96
Huamboya	54
San Juan Bosco	27
<b>Napo</b>	<b>892</b>
El Chaco	87
Quijos	72
Tena	581
Archidona	141
Carlos Julio Arosemena Tola	11
<b>Orellana</b>	<b>1271</b>
Orellana	884
La Joya De Los Sachas	164
Loreto	50
Aguarico	173
<b>Pastaza</b>	<b>1326</b>
Pastaza	827
Mera	347
Santa Clara	57
Arajuno	95
<b>Sucumbíos</b>	<b>1097</b>
Cuyabeno	21
Lago Agrio	844
Shushufindi	56
Putumayo	8
Sucumbíos	2
Cascales	66
Gonzalo Pizarro	100
<b>Zamora Chinchipe</b>	<b>896</b>
Nangaritza	23
Yantzaza	294
Zamora	297
Paquisha	36
El Pangui	99
Centinela Del Cóndor	65
Yacuambi	73
Palanda	9
<b>Total Región Amazónica</b>	<b>7370</b>

<b>Región Insular</b>	
Provincia/Cantón	Confirmado
<b>Galápagos</b>	<b>101</b>
San Cristóbal	18
Isabela	14
Santa Cruz	69
<b>Total Región Insular</b>	<b>101</b>