

SITUACIÓN NACIONAL POR COVID-19 (CORONAVIRUS)

Inicio 29/02/2020- Corte 14/05/2020 08:00 - INFOGRAFÍA N°077



Se han tomado **88923** muestras para COVID-19, entre PCR y pruebas rápidas



3433

Pacientes Recuperados



2974

Casos con Alta Hospitalaria



8411

Alta Epidemiológica **171**



34277

Casos descartados



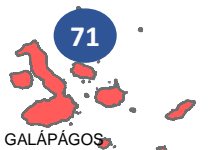
30502

Casos confirmados



2338

Personas Fallecidas

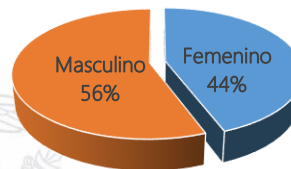


GALÁPAGOS



La desagregación de casos a nivel provincial, cantonal y tendencias son de pruebas PCR.

Casos confirmados por sexo

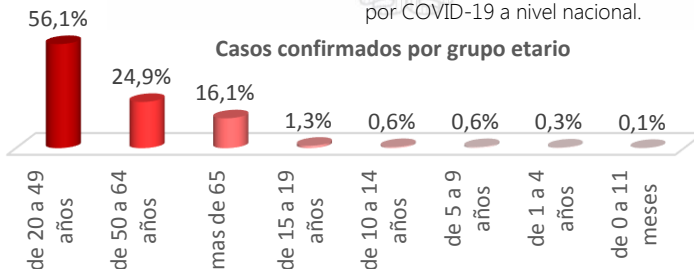


Estado de personas contagiadas

Pacientes recuperados	3433
Alta hospitalaria	2974
Alta epidemiológica	171
Estables en aislamiento domiciliario	12738
Hospitalizados estables	412
Hospitalizados con pronóstico reservado	196
* Fallecidos	2338
Total	30502

*Adicionalmente se registran **1561** fallecidos probables por COVID-19 a nivel nacional.

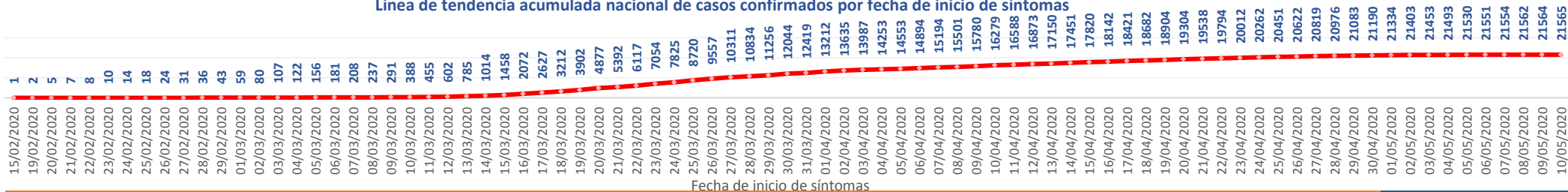
Casos confirmados por grupo etario




Nota técnica:

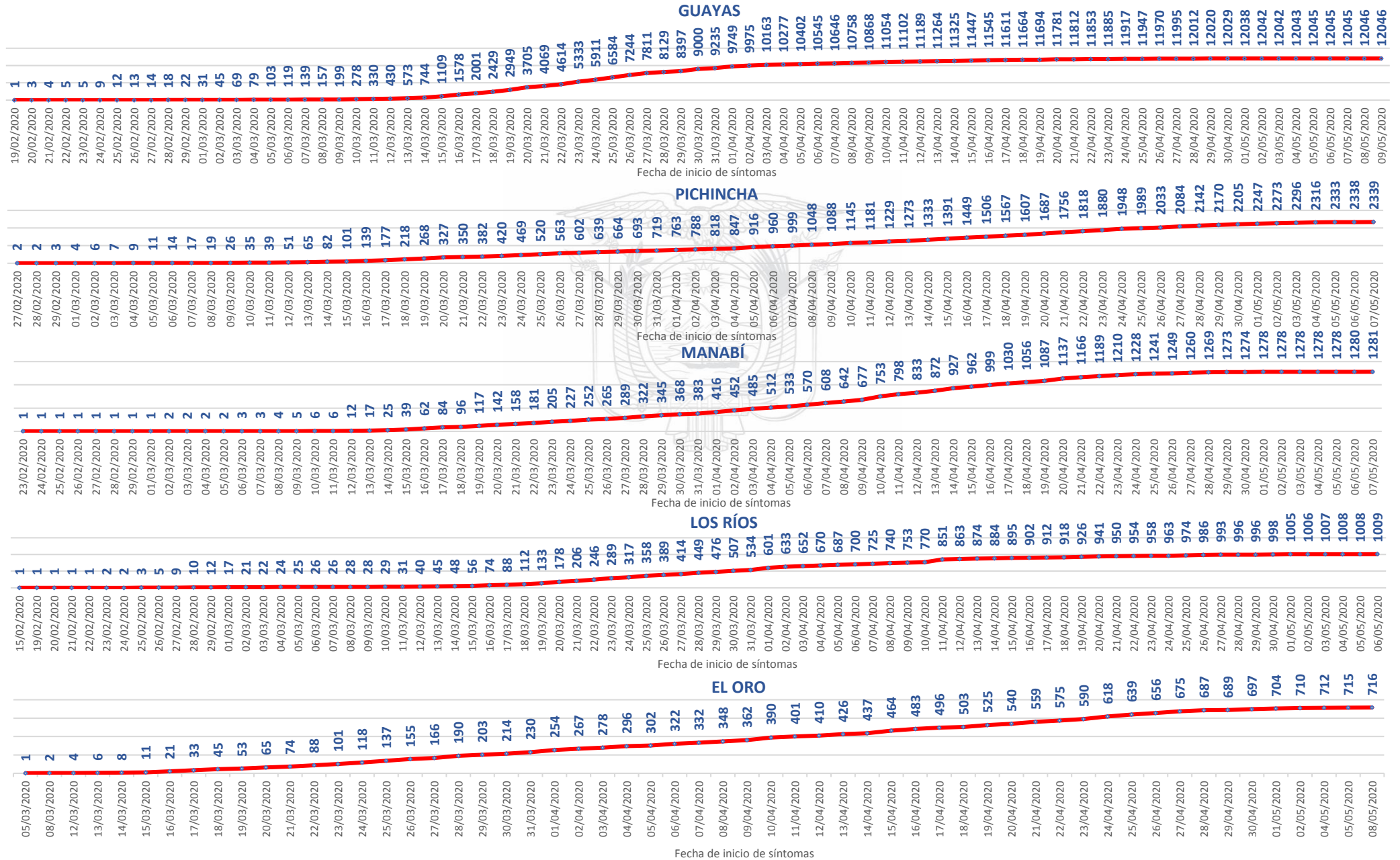
- La validación constante identifica registros duplicados de muestras asociados a los resultados de laboratorios de segundas y terceras muestras
- Las segundas y terceras muestras, son personas que superaron la fase de contagio.
- Se puede apreciar una variación de los casos confirmados frente a los descartados, esto obedece exclusivamente a la identificación de segundas y terceras muestras en pacientes COVID-19


Línea de tendencia acumulada nacional de casos confirmados por fecha de inicio de síntomas





LÍNEAS DE TENDENCIAS ACUMULADAS POR FECHA DE INICIO DE SÍNTOMAS EN PROVINCIAS DE MAYOR INCIDENCIA DEL COVID-19





Región Costa

Provincia/Cantón	Confirmado
El Oro	716
Arenillas	18
Huaquillas	38
Machala	375
Pasaje	48
Santa Rosa	152
Atahualpa	3
Zaruma	11
Portovelo	17
El Guabo	34
Las Lajas	1
Piñas	19
Esmeraldas	374
Esmeraldas	241
Quinindé	68
Rioverde	14
Atacames	11
Muisne	15
San Lorenzo	13
Eloy Alfaro	12
Guayas	12046
Alfredo Baquerizo Moreno	12
Balao	28
Balzar	87
Colimes	26
Daule	576
Durán	573
Empalme	88
Guayaquil	8273
Milaqro	543
Naranjal	211
Pedro Carbo	125
Salitre	153
Samborondón	648
Santa Lucía	52
Playas	150
Simón Bolívar	10
San Jacinto de Yaguachi	172
Palestina	25
El Triunfo	57
Lomas de Sarquentillo	29
Naranjito	136
Cnel. Marcelino Maridueña	8
Nobol	14
Gral. Antonio Elizalde	34
Isidro Ayora	16
Los Ríos	1009
Baba	14
Babahoyo	412
Buena Fe	36
Mocache	4
Montalvo	18
Palenque	11
Puebloviejo	10
Quevedo	320
Urdaneta	16
Ventanas	75
Vinces	75
Quinsaloma	6
Valencia	12

CASOS CONFIRMADOS POR CANTÓN

Manabí	1281
24 De Mayo	13
Bolívar	18
Jipijapa	122
Manta	273
Montecristi	111
Portoviejo	347
Rocafuerte	32
Santa Ana	26
Sucre	37
Paján	44
Jaramijó	23
Olmedo	4
Juñín	15
El Carmen	73
Puerto López	8
Pichincha	12
Chone	73
Flavio Alfaro	4
Pedernales	30
Tosaqua	10
San Vicente	6
Santa Elena	524
Santa Elena	224
La Libertad	191
Salinas	109
Sto. Domingo Tsáchilas	488
La Concordia	51
Santo Domingo	437
Total Región Costa	16438

Región Sierra

Provincia/Cantón	Confirmado
Azuay	583
Camilo Ponce Enríquez	8
Cuenca	503
Gualaceo	16
Santa Isabel	10
El Pan	1
Nabón	3
Paute	24
Sigsig	7
Sevilla De Oro	3
Guachapala	3
Girón	4
Chordeleg	1
Bolívar	180
Chillanes	11
Chimbo	8
Guaranda	64
San Miguel	10
Echeandía	41
Caluma	36
Las Naves	10
Cañar	251
Azoques	44
Déleg	2
La Troncal	169
El Tambo	12
Biblián	8
Suscal	2
Cañar	14
Carchi	100
Bolívar	10
Tulcán	71
Montúfar	8
Mira	1
San Pedro de Huaca	10

Chimborazo	253
Colta	41
Riobamba	159
Cumandá	3
Guano	13
Chambo	3
Guamote	14
Alausí	12
Pallatanga	4
Penipe	4
Cotopaxi	207
Panqua	2
Pujilí	35
Salcedo	26
La Maná	38
Latacunqa	96
Siqchos	3
Saquisilí	7
Imbabura	141
Ibarra	79
Otavalo	31
Cotacachi	6
Antonio Ante	7
Pimampiro	18
Loja	260
Calvas	3
Célica	2
Loja	206
Macará	3
Catamayo	25
Olmedo	1
Saraquro	2
Chaquarpamba	5
Zapotillo	1
Paltas	10
Espíndola	2
Pichincha	2339
Mejía	51
Pedro Vicente Maldonado	4
Quito	2198
San Miguel de Los Bancos	2
Pedro Moncayo	8
Cayambe	6
Puerto Quito	9
Rumiñahui	61
Tunurahua	312
Ambato	258
San Pedro de Pelileo	27
Santiago de Pillaro	7
Quero	6
Cevallos	4
Tisaleo	4
Baños de Agua Santa	6
Total Región Sierra	4626

Región Insular

Provincia/Cantón	Confirmado
Galápagos	71
San Cristóbal	16
Isabela	5
Santa Cruz	50
Total Región Insular	71

Región Amazónica

Provincia/Cantón	Confirmado
Morona Santiago	49
Gualaquiza	8
Morona	11
Sucúa	6
Palora	17
Taisha	1
Tiwintza	1
Pablo Sexto	4
Huamboya	1
Napo	61
Quijos	2
Tena	42
Archidona	15
Carlos Julio Arosemena Tola	2
Orellana	67
Orellana	60
La Joya De Los Sachas	6
Loreto	1
Pastaza	114
Pastaza	64
Mera	18
Santa Clara	23
Arajuno	9
Sucumbíos	67
Cuyabeno	6
Laño Agrio	55
Shushufindi	5
Gonzalo Pizarro	1
Zamora Chinchipe	72
Nanqaritzá	3
Yantzaza	7
Zamora	53
Paquisha	4
Centinela del Cóndor	4
Yacuambi	1
Total Región Amazónica	430



Mediante Acuerdo Ministerial No 00126-2020 emitido el 11 de marzo de 2020 por la Ministra de Salud, se declara el Estado de Emergencia Sanitaria en el Sistema Nacional de Salud.

Con Decreto Ejecutivo N° 1017 emitido el 16 de marzo de 2020, el Presidente de la República del Ecuador declaró el Estado de Excepción en todo el territorio nacional.

El 29 de febrero de 2020 se confirmó el primer caso de esta enfermedad en el Ecuador. El 13 de marzo de 2020 se activó el COE Nacional para la coordinación de la emergencia.