

# SITUACIÓN NACIONAL POR COVID-19 (CORONAVIRUS)

Inicio 29/02/2020- Corte 12/05/2020 08:00 - INFOGRAFÍA N°075



Se han tomado **85223** muestras para COVID-19, entre PCR y pruebas rápidas



**3433**

Pacientes Recuperados



**2782**

Casos con Alta Hospitalaria



**7163**

Alta Epidemiológica 171



**34200**

Casos descartados




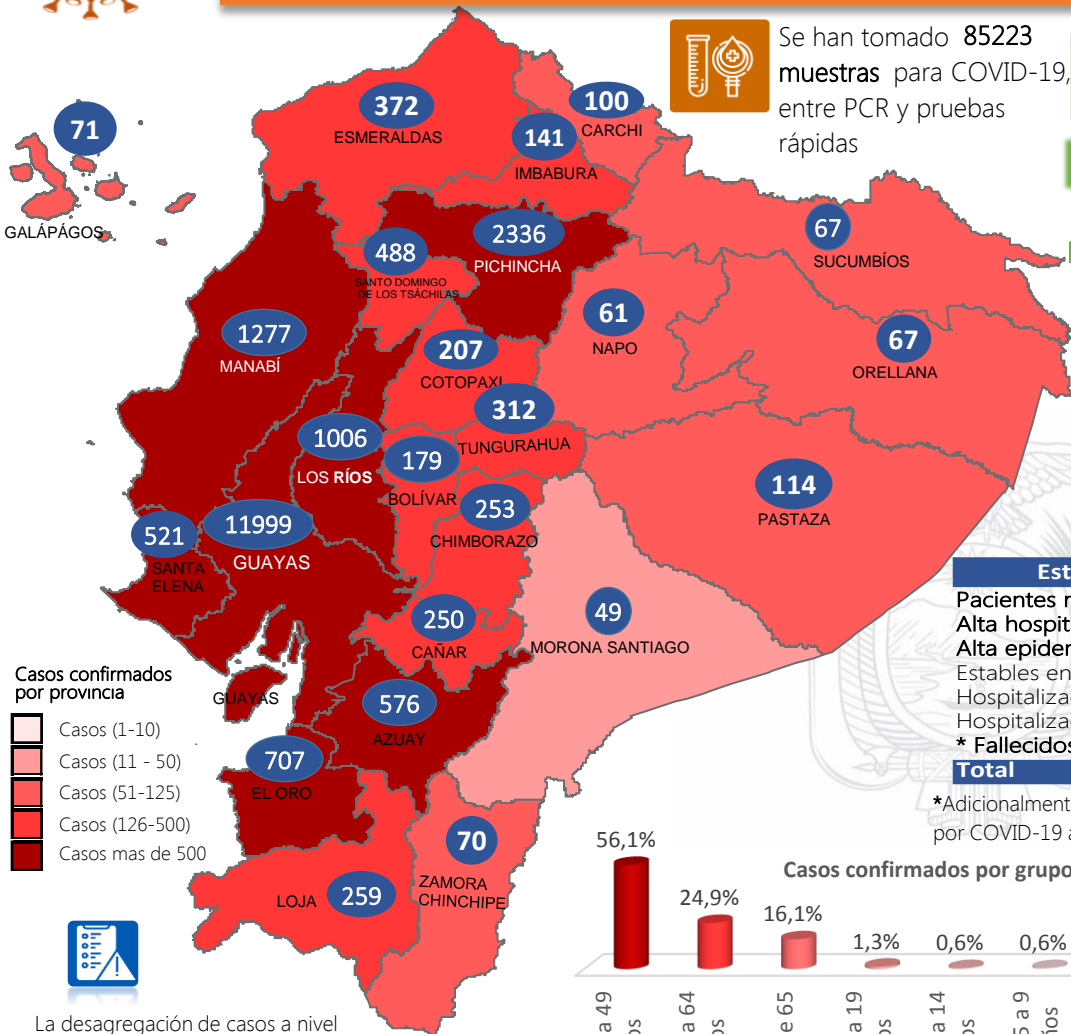
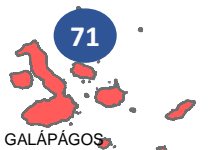
**30419**

Casos confirmados

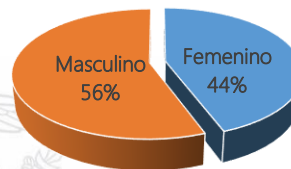


**2327**

Personas Fallecidas



Casos confirmados por sexo

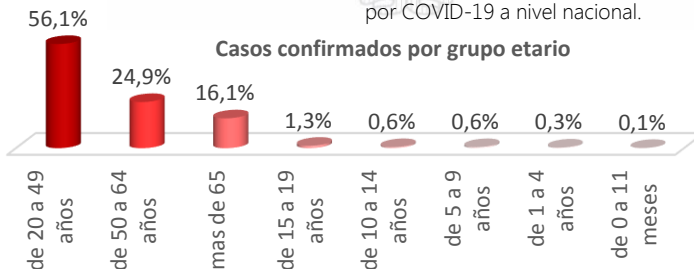


Estado de personas contagiadas

Pacientes recuperados	3433
Alta hospitalaria	2782
Alta epidemiológica	171
Estables en aislamiento domiciliario	14125
Hospitalizados estables	400
Hospitalizados con pronóstico reservado	189
* Fallecidos	2327
<b>Total</b>	<b>30419</b>

\*Adicionalmente se registran **1544** fallecidos probables por COVID-19 a nivel nacional.

Casos confirmados por grupo etario




Nota técnica:

- La validación constante identifica registros duplicados de muestras asociados a los resultados de laboratorios de segundas y terceras muestras
- Las segundas y terceras muestras, son personas que superaron la fase de contagio.
- Se puede apreciar una variación de los casos confirmados frente a los descartados, esto obedece exclusivamente a la identificación de segundas y terceras muestras en pacientes COVID-19

Línea de tendencia acumulada nacional de casos confirmados por fecha de inicio de síntomas



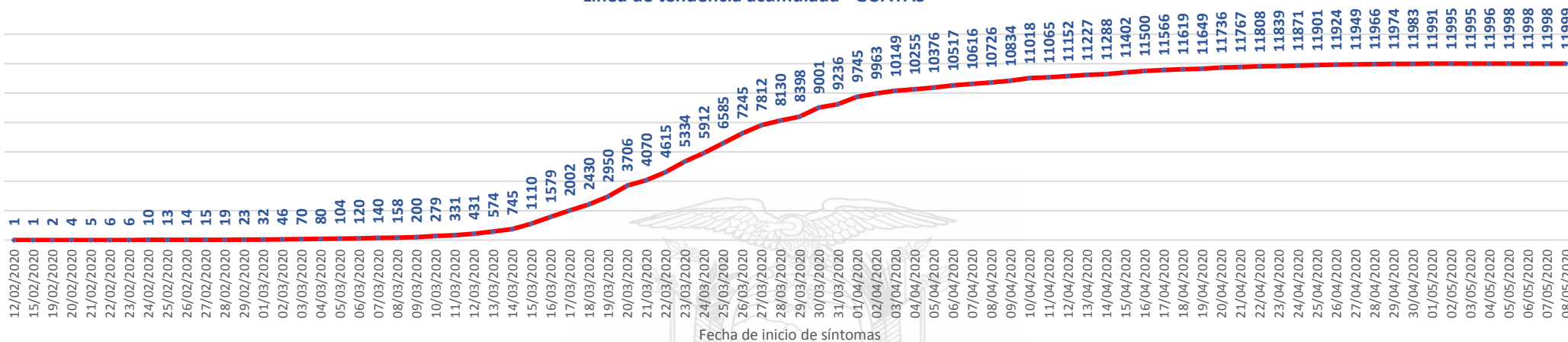


SITUACIÓN NACIONAL POR COVID-19 (CORONAVIRUS)
Inicio 29/02/2020- Corte 12/05/2020 08:00 - INFOGRAFÍA N°075

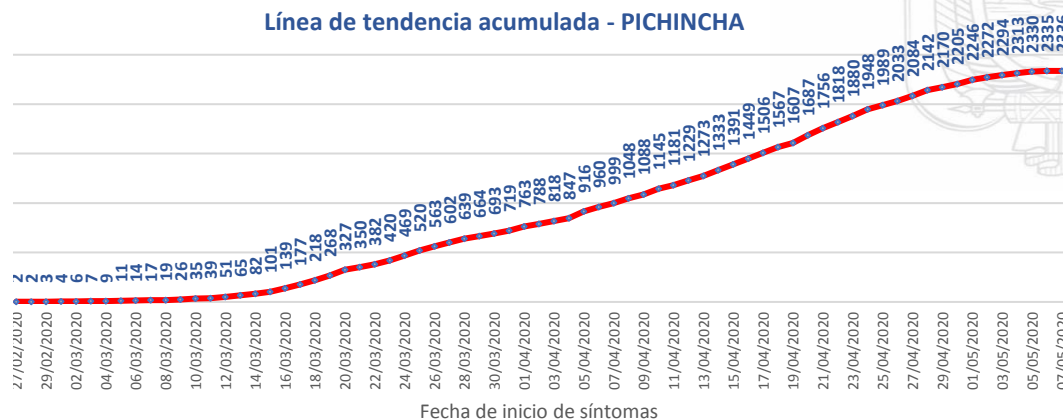


LÍNEAS DE TENDENCIAS ACUMULADAS POR FECHA DE INICIO DE SÍNTOMAS EN PROVINCIAS DE MAYOR INCIDENCIA DEL COVID-19

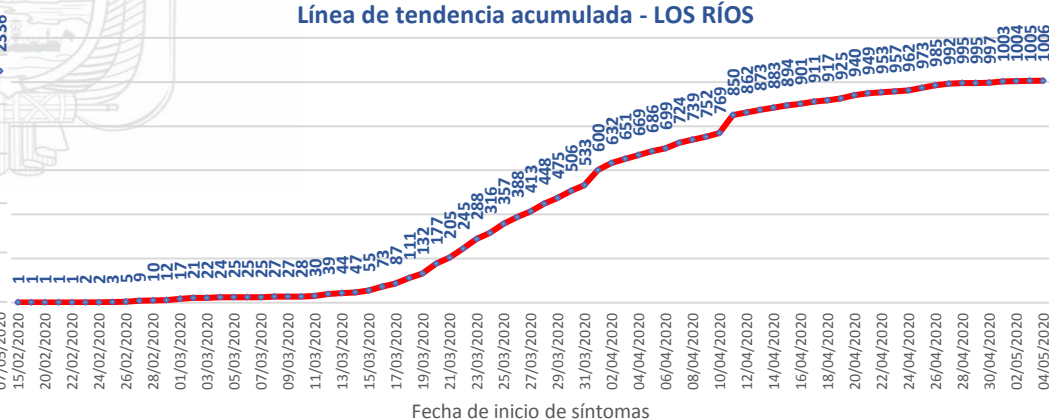
Línea de tendencia acumulada - GUAYAS



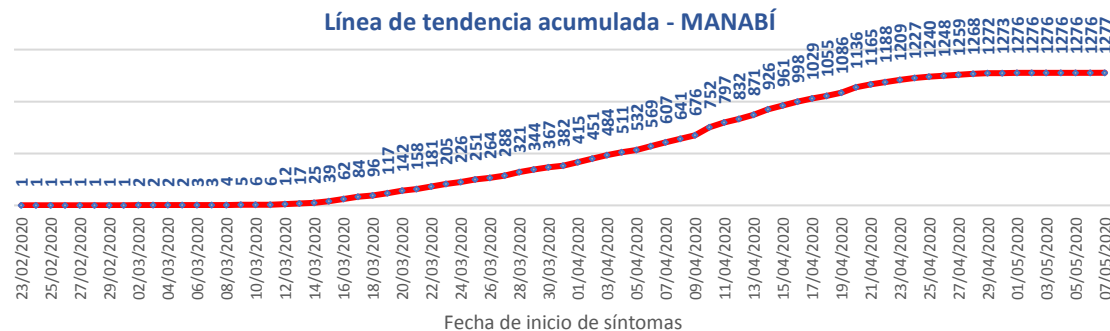
Línea de tendencia acumulada - PICHINCHA



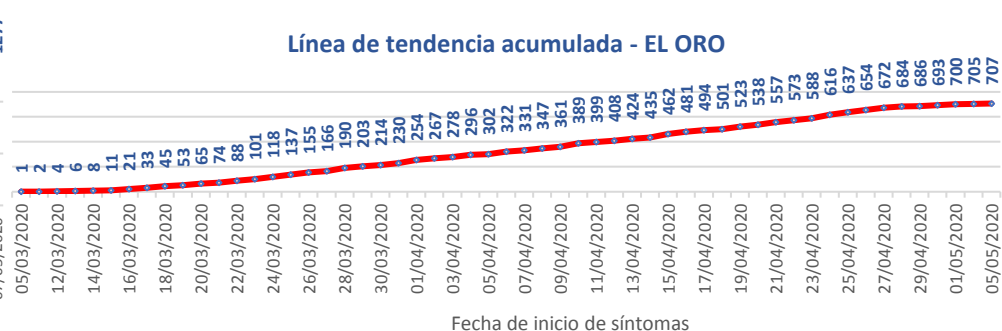
Línea de tendencia acumulada - LOS RÍOS




Línea de tendencia acumulada - MANABÍ



Línea de tendencia acumulada - EL ORO





### Región Costa

Provincia/Cantón	Confirmado
<b>El Oro</b>	<b>707</b>
Arenillas	18
Huaquillas	38
Machala	368
Pasaje	48
Santa Rosa	152
Atahualpa	3
Zaruma	10
Portovelo	17
El Guabo	33
Las Lajas	1
Piñas	19
<b>Esmeraldas</b>	<b>372</b>
Esmeraldas	241
Quinindé	66
Rioverde	14
Atacames	11
Muisne	15
San Lorenzo	13
Eloy Alfaro	12
<b>Guayas</b>	<b>11999</b>
Alfredo Baquerizo Moreno	12
Balao	28
Balzar	86
Colimes	25
Daule	573
Durán	570
Empalme	87
Guayaquil	8238
Milaqro	543
Naranjal	211
Pedro Carbo	125
Salitre	152
Samborondón	648
Santa Lucía	52
Playas	150
Simón Bolívar	10
San Jacinto De Yaquachi	172
Palestina	25
El Triunfo	55
Lomas De Sarqentillo	29
Naranjito	136
Crmel. Marcelino Maridueña	8
Nobol	14
Gral. Antonio Elizalde	34
Isidro Ayora	16
<b>Los Ríos</b>	<b>1006</b>
Baba	14
Babahoyo	411
Buena Fe	36
Mocache	4
Montalvo	18
Palenque	11
Puebloviejo	10
Quevedo	318
Urdaneta	16
Ventanas	75
Vinces	75
Quinsaloma	6
Valencia	12

### CASOS CONFIRMADOS POR CANTÓN

<b>Manabí</b>	<b>1277</b>
24 De Mayo	13
Bolívar	17
Jipijapa	121
Manta	273
Montecristi	111
Portoviejo	347
Rocafuerte	32
Santa Ana	26
Sucre	37
Paján	44
Jaramijó	22
Olmedo	4
Junín	15
El Carmen	73
Puerto López	8
Pichincha	12
Chone	73
Flavio Alfaro	4
Pedernales	30
Tosaqua	9
San Vicente	6
<b>Santa Elena</b>	<b>521</b>
Santa Elena	222
La Libertad	190
Salinas	109
<b>Sto. Domingo Tsáchilas</b>	<b>488</b>
La Concordia	51
Santo Domingo	437
<b>Total Región Costa</b>	<b>16370</b>

### Región Sierra

Provincia/Cantón	Confirmado
<b>Azuay</b>	<b>576</b>
Camilo Ponce Enríquez	8
Cuenca	496
Gualaceo	16
Santa Isabel	10
El Pan	1
Nabón	3
Paute	24
Sigsig	7
Sevilla De Oro	3
Guachapala	3
Girón	4
Chordeleg	1
<b>Bolívar</b>	<b>179</b>
Chillanes	11
Chimbo	8
Guaranda	64
San Miguel	10
Echeandía	41
Caluma	35
Las Naves	10
<b>Cañar</b>	<b>250</b>
Azoques	44
Déleg	1
La Troncal	169
El Tambo	12
Biblián	8
Suscal	2
Cañar	14
<b>Carchi</b>	<b>100</b>
Bolívar	10
Tulcán	71
Montúfar	8
Mira	1
San Pedro De Huaca	10

<b>Chimborazo</b>	<b>253</b>
Colta	41
Riobamba	159
Cumandá	3
Guano	13
Chambo	3
Guamote	14
Alausí	12
Pallatanga	4
Penipe	4
<b>Cotopaxi</b>	<b>207</b>
Panqua	2
Pujilí	35
Salcedo	26
La Maná	38
Latacunqa	96
Siqchos	3
Saquisilí	7
<b>Imbabura</b>	<b>141</b>
Ibarra	79
Otavalo	31
Cotacachi	6
Antonio Ante	7
Pimampiro	18
<b>Loja</b>	<b>259</b>
Calvas	3
Célica	2
Loja	205
Macará	3
Catamayo	25
Olmedo	1
Saraquero	2
Chaquarpamba	5
Zapotillo	1
Paltas	10
Espíndola	2
<b>Pichincha</b>	<b>2336</b>
Mejía	51
Pedro Vicente Maldonado	4
Quito	2195
San Miquel De Los Bancos	2
Pedro Moncayo	8
Cayambe	6
Puerto Quito	9
Rumiñahui	61
<b>Tunurahua</b>	<b>312</b>
Ambato	258
San Pedro de Pelileo	27
Santiago de Pillaro	7
Quero	6
Cevallos	4
Tisaleo	4
Baños de Agua Santa	6
<b>Total Región Sierra</b>	<b>4613</b>

### Región Insular

Provincia/Cantón	Confirmado
<b>Galápagos</b>	<b>71</b>
San Cristóbal	16
Isabela	5
Santa Cruz	50
<b>Total Región Insular</b>	<b>71</b>

### Región Amazónica

Provincia/Cantón	Confirmado
<b>Morona Santiago</b>	<b>49</b>
Gualaquiza	8
Morona	11
Sucúa	6
Palora	17
Taisha	1
Tiwintza	1
Pablo Sexto	4
Huamboya	1
<b>Napo</b>	<b>60</b>
Quijos	2
Tena	41
Archidona	15
Carlos Julio Arosemena Tola	2
<b>Orellana</b>	<b>67</b>
Orellana	60
La Joya De Los Sachas	6
Loreto	1
<b>Pastaza</b>	<b>114</b>
Pastaza	64
Mera	18
Santa Clara	23
Arajuno	9
<b>Sucumbíos</b>	<b>67</b>
Cuyabeno	6
Laño Agrio	55
Shushufindi	5
Gonzalo Pizarro	1
<b>Zamora Chinchipe</b>	<b>70</b>
Nanqaritza	3
Yantzaza	7
Zamora	51
Paquisha	4
Centinela del Cóndor	4
Yacuambi	1
<b>Total Región Amazónica</b>	<b>427</b>



Mediante Acuerdo Ministerial No 00126-2020 emitido el 11 de marzo de 2020 por la Ministra de Salud, se declara el Estado de Emergencia Sanitaria en el Sistema Nacional de Salud.

Con Decreto Ejecutivo N° 1017 emitido el 16 de marzo de 2020, el Presidente de la República del Ecuador declaró el Estado de Excepción en todo el territorio nacional.

El 29 de febrero de 2020 se confirmó el primer caso de esta enfermedad en el Ecuador. El 13 de marzo de 2020 se activó el COE Nacional para la coordinación de la emergencia.