

# SITUACIÓN NACIONAL POR COVID-19 (CORONAVIRUS)

Inicio 29/02/2020- Corte 07/05/2020 08:00 - INFOGRAFÍA N°070



Se han tomado **83218** muestras para COVID-19, entre PCR y pruebas rápidas



**3433**

Pacientes Recuperados



**2397**

Casos con Alta Hospitalaria



**6735**

Alta Epidemiológica **171**



**34505**

Casos descartados



**30298**

Casos confirmados



**1654**

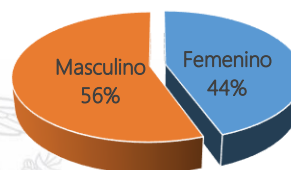
Personas Fallecidas

PCR: 23012      PCR: 21361  
Pruebas rápidas: 11493      Pruebas rápidas: 8937

### Detalle de casos confirmados por PCR

Provincia	Confirmado	%Confirmado	Fallecidos
Azuay	561	2,6%	22
Bolívar	197	0,9%	14
Cañar	349	1,6%	13
Carchi	84	0,4%	8
Chimborazo	229	1,1%	54
Cotopaxi	148	0,7%	26
El Oro	673	3,2%	110
Esmeraldas	290	1,4%	34
Galápagos	70	0,3%	1
Guayas	12577	58,9%	726
Imbabura	108	0,5%	11
Loja	274	1,3%	12
Los Ríos	1049	4,9%	59
Manabí	1263	5,9%	219
Morona Santiago	71	0,3%	1
Napo	40	0,2%	3
Orellana	48	0,2%	1
Pastaza	80	0,4%	3
Pichincha	1956	9,2%	93
Santa Elena	608	2,8%	171
Sto. Domingo Tsáchilas	332	1,6%	37
Sucumbíos	42	0,2%	2
Tungurahua	234	1,1%	32
Zamora Chinchipe	78	0,4%	2
<b>Total general</b>	<b>21361</b>	<b>100%</b>	<b>1654</b>

### Casos confirmados por sexo

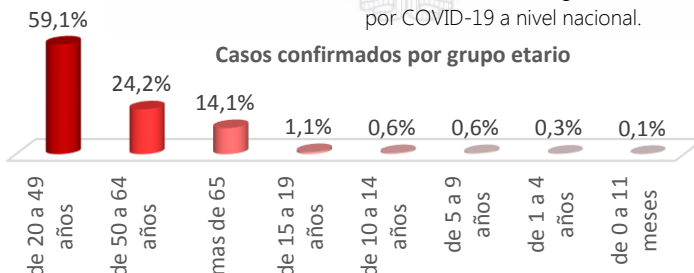


### Estado de personas contagiadas

Pacientes recuperados	3433
Alta hospitalaria	2397
Alta epidemiológica	171
Estables en aislamiento domiciliario	15561
Hospitalizados estables	362
Hospitalizados con pronóstico reservado	156
* Fallecidos	1654
<b>Total</b>	<b>30298</b>

\*Adicionalmente se registran **1705** fallecidos probables por COVID-19 a nivel nacional.

### Casos confirmados por grupo etario



### Línea de tendencia acumulada nacional de casos confirmados por fecha de inicio de síntomas




15/02/2020 2 18/02/2020 3 19/02/2020 5 20/02/2020 6 21/02/2020 7 22/02/2020 8 23/02/2020 12 24/02/2020 16 25/02/2020 24 26/02/2020 34 27/02/2020 36 28/02/2020 44 29/02/2020 60 01/03/2020 76 02/03/2020 100 03/03/2020 115 04/03/2020 149 05/03/2020 176 06/03/2020 213 07/03/2020 240 08/03/2020 298 09/03/2020 398 10/03/2020 477 11/03/2020 666 12/03/2020 880 13/03/2020 1154 14/03/2020 1651 15/03/2020 2365 16/03/2020 3028 17/03/2020 3688 18/03/2020 4482 19/03/2020 5498 20/03/2020 6119 21/03/2020 6961 22/03/2020 8071 23/03/2020 8883 24/03/2020 9905 25/03/2020 10811 26/03/2020 11646 27/03/2020 12225 28/03/2020 12653 29/03/2020 13313 30/03/2020 13704 31/03/2020 14465 01/04/2020 14871 02/04/2020 15226 03/04/2020 15511 04/04/2020 15789 05/04/2020 16113 06/04/2020 16401 07/04/2020 16696 08/04/2020 16949 09/04/2020 17418 10/04/2020 17675 11/04/2020 17938 12/04/2020 18189 13/04/2020 18460 14/04/2020 18769 15/04/2020 19054 16/04/2020 19292 17/04/2020 19533 18/04/2020 19771 19/04/2020 20154 20/04/2020 20344 21/04/2020 20549 22/04/2020 20716 23/04/2020 20881 24/04/2020 21004 25/04/2020 21121 26/04/2020 21200 27/04/2020 21263 28/04/2020 21304 29/04/2020 21330 30/04/2020 21345 01/05/2020 21352 02/05/2020 21357 03/05/2020 21359 04/05/2020 21361 05/05/2020

Casos confirmados por provincia

- Casos (1-10)
- Casos (11 - 50)
- Casos (51-125)
- Casos (126-500)
- Casos mas de 500

La desagregación de casos a nivel provincial, cantonal y tendencias son de pruebas PCR.



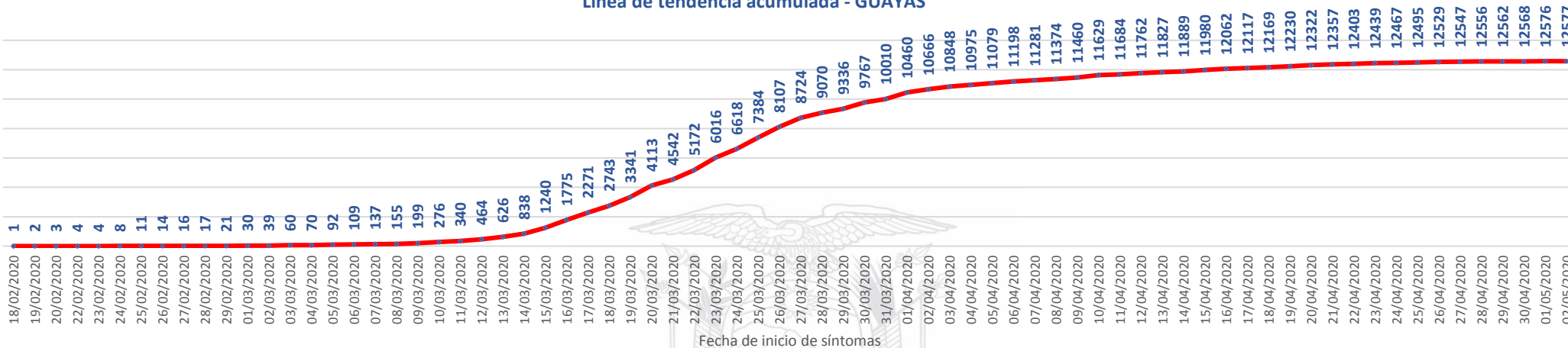
# SITUACIÓN NACIONAL POR COVID-19 (CORONAVIRUS)

Inicio 29/02/2020- Corte 07/05/2020 08:00 - INFOGRAFÍA N°070

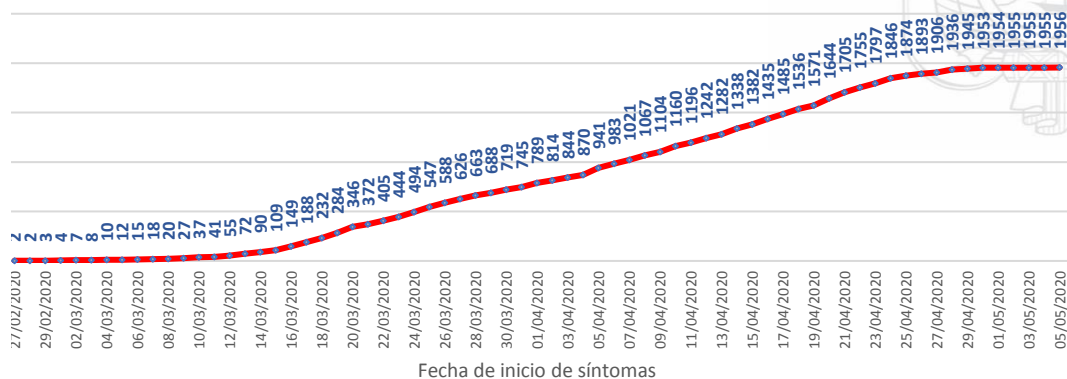


## LÍNEAS DE TENDENCIAS ACUMULADAS POR FECHA DE INICIO DE SÍNTOMAS EN PROVINCIAS DE MAYOR INCIDENCIA DEL COVID-19

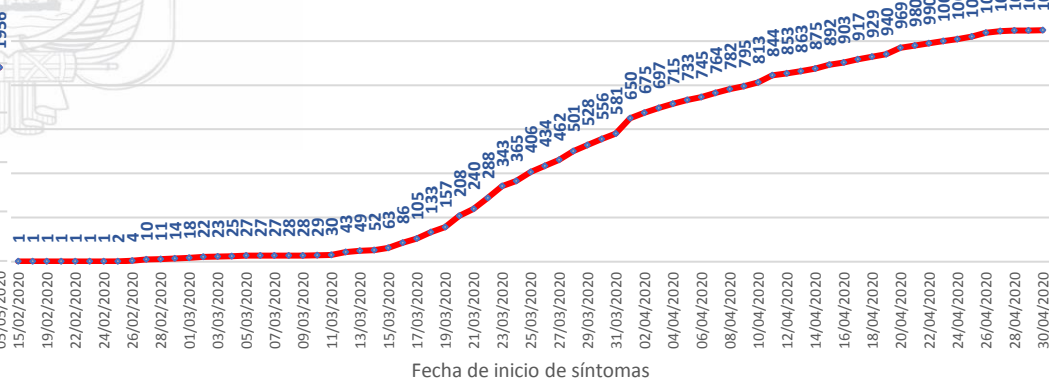
Línea de tendencia acumulada - GUAYAS



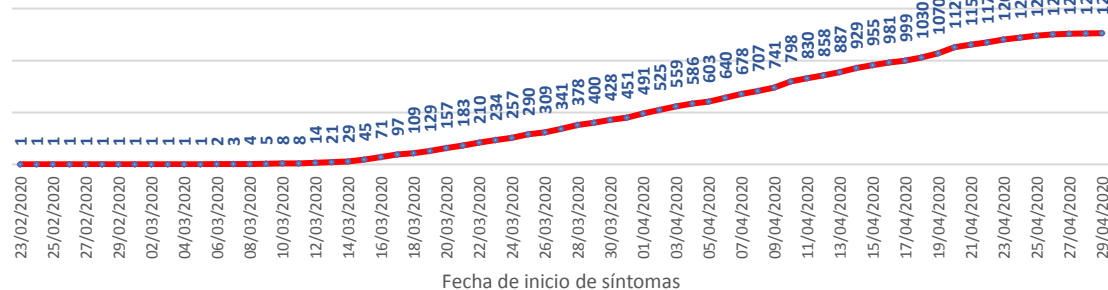
Línea de tendencia acumulada - PICHINCHA



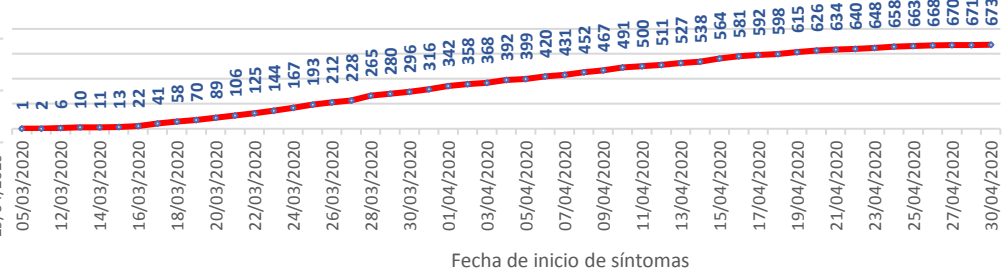
Línea de tendencia acumulada - LOS RÍOS




Línea de tendencia acumulada - MANABÍ



Línea de tendencia acumulada - EL ORO





**Región Costa**

Provincia/Cantón	Confirmado
<b>El Oro</b>	<b>673</b>
Arenillas	28
Huaquillas	45
Machala	357
Pasaje	39
Santa Rosa	126
Atahualpa	2
Zaruma	3
Portovelo	18
El Guabo	25
Las Lajas	3
Piñas	27
<b>Esmeraldas</b>	<b>290</b>
Esmeraldas	202
Quinindé	34
Rioverde	10
Atacames	8
Muisne	12
San Lorenzo	12
Eloy Alfaro	12
<b>Guayas</b>	<b>12577</b>
Alfredo Baquerizo Moreno	16
Balao	32
Balzar	100
Colimes	26
Daule	715
Durán	564
Empalme	139
Guayaquil	8881
Milaqro	646
Naranjal	126
Pedro Carbo	98
Salitre	129
Samborondón	587
Santa Lucía	39
Playas	91
Simón Bolívar	5
San Jacinto De Yaquachi	118
Palestina	19
El Triunfo	79
Lomas De Sarquentillo	33
Naranjito	57
Crnel. Marcelino Maridueña	5
Nobol	11
Gral. Antonio Elizalde	47
Isidro Ayora	14
<b>Los Ríos</b>	<b>1049</b>
Baba	17
Babahoyo	416
Buena Fe	61
Mocache	5
Montalvo	26
Palenque	13
Puebloviejo	22
Quevedo	251
Urdaneta	31
Ventanas	91
Vinces	92
Quinsaloma	4
Valencia	20

**CASOS CONFIRMADOS POR CANTÓN**

<b>Manabí</b>	<b>1263</b>
24 De Mayo	14
Bolívar	21
Jipijapa	119
Manta	325
Montecristi	113
Portoviejo	328
Rocafuerte	24
Santa Ana	35
Sucre	23
Paján	33
Jaramijó	25
Olmedo	3
Junín	9
El Carmen	60
Puerto López	16
Pichincha	9
Chone	68
Flavio Alfaro	5
Pedernales	16
Tosaqua	14
San Vicente	3
<b>Santa Elena</b>	<b>608</b>
Santa Elena	280
La Libertad	209
Salinas	119
<b>Santo Domingo De Los Tsáchil</b>	<b>332</b>
La Concordia	28
Santo Domingo	304
<b>Total Región Costa</b>	<b>16792</b>

**Región Sierra**

Provincia/Cantón	Confirmado
<b>Azuay</b>	<b>561</b>
Camilo Ponce Enríquez	5
Cuenca	484
Gualaceo	20
Santa Isabel	13
Nabón	3
Paute	17
Sigsig	12
Sevilla De Oro	2
Guachapala	2
Girón	2
Chordeleg	1
<b>Bolívar</b>	<b>197</b>
Chillanes	23
Chimbo	12
Guaranda	88
San Miguel	11
Echeandía	28
Caluma	30
Las Naves	5
<b>Cañar</b>	<b>349</b>
Azoques	73
Déleg	1
La Troncal	208
El Tambo	28
Biblián	13
Suscal	3
Cañar	23
<b>Carchi</b>	<b>84</b>
Bolívar	9
Tulcán	60
Montúfar	5
Mira	1
San Pedro De Huaca	9

<b>Chimborazo</b>	<b>229</b>
Colta	36
Riobamba	149
Cumandá	4
Guano	10
Chambo	4
Guamote	10
Alausí	8
Pallatanga	4
Penipe	4
<b>Cotopaxi</b>	<b>148</b>
Panqua	2
Pujilí	22
Salcedo	21
La Maná	29
Latacunqa	67
Sigsig	3
Saquisilí	4
<b>Imbabura</b>	<b>108</b>
Ibarra	65
Otavalo	24
Cotacachi	6
Antonio Ante	7
Pimampiro	6
<b>Loja</b>	<b>274</b>
Calvas	6
Célica	1
Loja	216
Macará	6
Catamayo	25
Saraquro	1
Chaquarpamba	10
Zapotillo	1
Paltas	7
Espíndola	1
<b>Pichincha</b>	<b>1956</b>
Mejía	43
Pedro Vicente Maldonado	3
Quito	1836
San Miguel de los Bancos	1
Pedro Moncayo	6
Cayambe	6
Puerto Quito	8
Rumiñahui	53
<b>Tungurahua</b>	<b>234</b>
Ambato	200
San Pedro de Pelileo	20
Santiago de Pillaro	3
Quero	2
Cevallos	3
Tisaleo	3
Baños de Agua Santa	3
<b>Total Región Sierra</b>	<b>4140</b>

**Región Insular**

Provincia/Cantón	Confirmado
<b>Galápagos</b>	<b>70</b>
San Cristóbal	14
Isabela	6
Santa Cruz	50
<b>Total Región Insular</b>	<b>70</b>

**Región Amazónica**

Provincia/Cantón	Confirmado
<b>Morona Santiago</b>	<b>71</b>
Gualaquiza	8
Morona	15
Sucúa	16
Palora	22
Taisha	3
Tiwintza	3
Pablo Sexto	3
Huamboya	1
<b>Napo</b>	<b>40</b>
Quijos	1
Tena	29
Archidona	8
Carlos Julio Arosemena Tola	2
<b>Orellana</b>	<b>48</b>
Orellana	44
La Joya De Los Sachas	3
Loreto	1
<b>Pastaza</b>	<b>80</b>
Pastaza	48
Mera	9
Santa Clara	19
Arajuno	4
<b>Sucumbios</b>	<b>42</b>
Cuyabeno	4
Laño Agrio	33
Shushufindi	5
<b>Zamora Chinchipe</b>	<b>78</b>
Nanqaritzá	1
Yantzaza	8
Zamora	60
Paquisha	4
Centinela del Cóndor	4
Yacuambi	1
<b>Total Región Amazónica</b>	<b>359</b>



Mediante Acuerdo Ministerial No 00126-2020 emitido el 11 de marzo de 2020 por la Ministra de Salud, se declara el Estado de Emergencia Sanitaria en el Sistema Nacional de Salud.

Con Decreto Ejecutivo N° 1017 emitido el 16 de marzo de 2020, el Presidente de la República del Ecuador declaró el Estado de Excepción en todo el territorio nacional.

El 29 de febrero de 2020 se confirmó el primer caso de esta enfermedad en el Ecuador. El 13 de marzo de 2020 se activó el COE Nacional para la coordinación de la emergencia.