

Este Informe fue elaborado por el Equipo Técnico de Dirección de Monitoreo de Eventos Adversos.
Fecha y Hora de actualización: viernes, 25 de octubre de 2019 - 15:38:31

Informe No.: 54

1. Identificación del evento peligroso

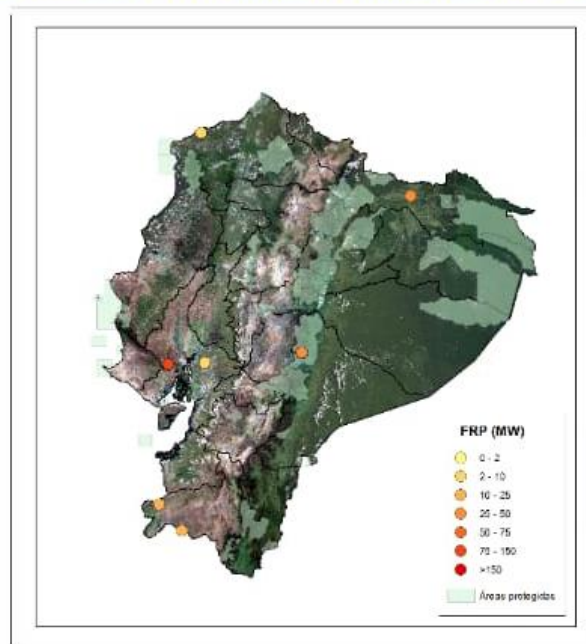


Evento:	Incendios Forestales
Localización:	Nacional
Fecha y hora de los eventos:	Desde el 01 de julio del 2019 hasta la actualidad.
Descripción de la situación:	A partir del mes de julio del año 2019 hasta la fecha, los incendios forestales (INF); han ocasionado la pérdida de 18.768,70 hectáreas de cobertura vegetal, en 1.799 eventos registrados. Las provincias que reportan la mayor afectación por incendios forestales son: Loja, Imbabura, Pichincha, Guayas, Carchi y El Oro.

2. Situación Climática

De acuerdo al boletín emitido por el INAMHI el 25/10/2019 a las 12:15, basándose en la información que se obtiene de los satélites MODIS (Terra y Aqua) y VIIRS indica la presencia de puntos calientes donde existe la mayor probabilidad de que se origine un incendio forestal como se indica en la siguiente imagen:

IMAGEN SATELITAL MODIS (Terra y Aqua) Y VIIRS



PROVINCIA	CANTÓN	LATITUD	LONGITUD	FRP
Esmeraldas	Esmeraldas	0.92 N	79.66 W	8.4 MW
Sucumbios	Lago Agrio	0.98 N	76.88 W	30.9 MW
Morona Santiago	Morona	1.98 N	78.38 W	66.6 MW
Guayas	San Jacinto	2.10 S	79.62 W	5.3 MW
Guayas	Guayaquil	2.15 S	80.12 W	64.5 MW
Loja	Zapotillo	4.06 S	80.25 W	10.2 MW
Loja	Macara	4.37 S	79.94 W	12.9 MW

Fuente: INAMHI, 25/10/2019 12:15

3. Niveles de alertas declaradas.

Con resolución No. 111-2019, se resuelve declarar el estado de ALERTA AMARILLA, por efectos de incendios forestales, en las provincias de: Carchi, Imbabura, Loja, Pichincha, Chimborazo, El Oro y Guayas.

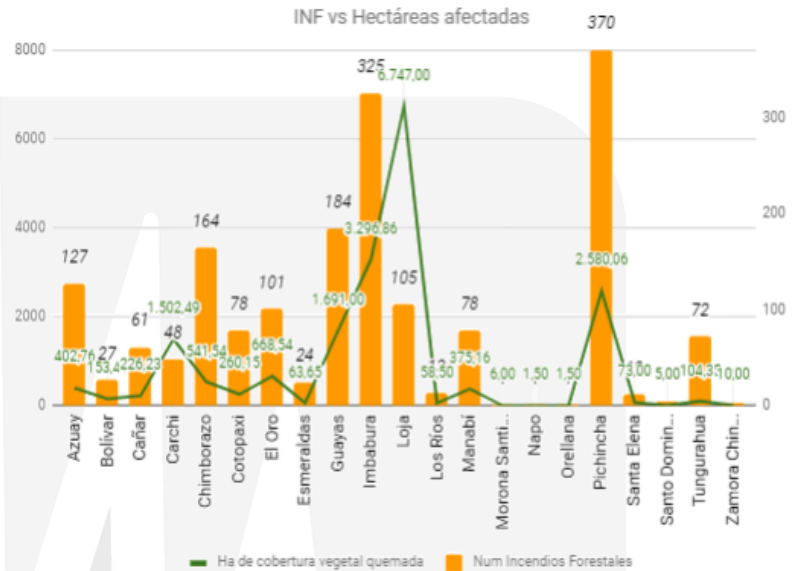
Este Informe fue elaborado por el Equipo Técnico de Dirección de Monitoreo de Eventos Adversos.
Fecha y Hora de actualización: viernes, 25 de octubre de 2019 - 15:38:31

4. Afectaciones

A continuación, se detallan el número de incendios forestales presentados en cada una de las provincias desde el 01/07/2019 a la fecha:

Tabla 1: Núm. de incendios forestales y afectación por INF

PROVINCIA	No. Incendios Forestales	Ha de cobertura vegetal quemada
Azuay	127	402,76
Bolívar	27	153,41
Cañar	61	226,23
Carchi	48	1.502,49
Chimborazo	164	541,54
Cotopaxi	78	260,15
El Oro	101	668,54
Esmeraldas	24	63,65
Guayas	184	1.691,00
Imbabura	325	3.290,86
Loja	105	6.747,00
Los Ríos	13	58,50
Manabí	78	375,16
Morona Santiago	1	6,00
Napo	1	1,50
Orellana	1	1,50
Pichincha	370	2.580,06
Santa Elena	12	73,00
Santo Domingo De Los Tsáchilas	4	5,00
Tungurahua	72	104,35
Zamora Chinchipe	3	10,00
Suma total	1.799	18.768,70



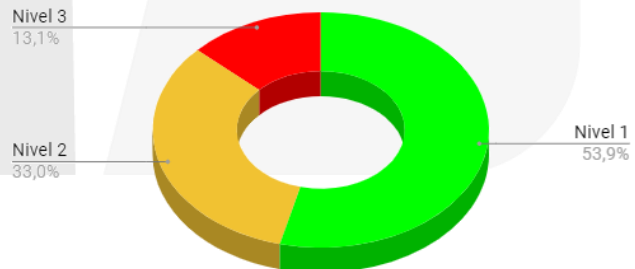
Fuente: DMEVA SNGRE, 25/10/2019 15:00

Detalle de la cantidad de incendios forestales por niveles de afectación (Nivel 1, 2 y 3):

Tabla 2: Número de incendios forestales por niveles de afectación

PROVINCIA	Nivel 1	Nivel 2	Nivel 3	Total
Azuay	78	44	5	127
Bolívar	21	3	3	27
Cañar	36	20	5	61
Carchi	12	17	19	48
Chimborazo	77	70	17	164
Cotopaxi	55	16	7	78
El Oro	41	48	12	101
Esmeraldas	13	9	2	24
Guayas	42	91	51	184
Imbabura	213	81	31	325
Loja	12	50	43	105
Los Ríos	3	8	2	13
Manabí	23	47	8	78
Morona Santiago		1		1
Napo	1			1
Orellana	1			1
Pichincha	284	60	26	370
Santa Elena	2	7	3	12
Santo Domingo De Los Tsáchilas	3	1		4
Tungurahua	53	17	2	72
Zamora Chinchipe		3		3
Suma total	970	593	236	1799

Cantidad de Incendios Forestales por niveles



Nivel 1 = afectación menor a 2 hectáreas
 Nivel 2 = afectación mayor o igual a 2 y menor a 10 hectáreas
 Nivel 3 = afectación mayor o igual a 10 hectáreas

Fuente: DMEVA SNGRE, 25/10/2019 15:00

Este Informe fue elaborado por el Equipo Técnico de Dirección de Monitoreo de Eventos Adversos.

Fecha y Hora de actualización: viernes, 25 de octubre de 2019 - 15:38:31

Por la presencia de incendios forestales, al momento se registran las siguientes afectaciones en cuanto a personas:

Personas:



Fallecidos:

*3



Heridos:

9

* Manabí/Jaramijó/ Punta Blanca el 24/08/2019 en el trayecto hacia la emergencia se suscita el fallecimiento de un Bombero por caída del vehículo de emergencia.

* Santo Domingo De Los Tsáchilas/ Santo Domingo/ Hacia Puerto Limón ingresando al balneario El Palmar; el 16/09/2019 se registró una persona calcinada.

* Pichincha / Zambiza /Gualo / Av. Simón Bolívar-Sector Gualo, el 09/10/2019 se registró una persona fallecida por quemaduras.

A la hora de corte del presente informe, **NO** se registran incendios forestales activos o controlados a nivel nacional.

A continuación, se muestra un comparativo de la cantidad de incendios forestales suscitados y hectáreas de cobertura vegetal quemada para los meses de julio, agosto, septiembre y octubre de los años 2018 y 2019:

PROVINCIA	2018		2019	
	No. Incendios Forestales	Ha de cobertura vegetal quemada	No. Incendios Forestales	Ha de cobertura vegetal quemada
Azuay	156,00	924,85	127,00	402,76
Bolívar	11,00	501,49	27,00	153,41
Cañar	68,00	184,30	61,00	226,23
Carchi	27,00	492,77	48,00	1.502,49
Chimborazo	121,00	1.417,54	164,00	541,54
Cotopaxi	44,00	231,54	78,00	260,15
El Oro	80,00	1.112,45	101,00	668,54
Esmeraldas	25,00	50,87	24,00	63,65
Guayas	293,00	774,15	184,00	1.691,00
Imbabura	209,00	698,07	325,00	3.296,86
Loja	172,00	2.540,86	105,00	6.747,00
Los Ríos	39,00	56,91	13,00	58,50
Manabí	29,00	83,05	78,00	375,16
Morona Santiago	4,00	10,30	1,00	6,00
Napo	3,00	1,56	1,00	1,50
Orellana	4,00	2,08	1,00	1,50
Pichincha	506,00	2.383,36	370,00	2.580,06
Santa Elena	22,00	240,83	12,00	73,00
Santo Domingo De Los Tsáchilas	5,00	14,50	4,00	5,00
Tungurahua	109,00	100,23	72,00	104,35
Zamora Chinchipe	4,00	25,01	3,00	10,00
Total	1.931,00	11.846,72	1.799,00	18.768,70

Fuente: DMEVA SNGRE, 25/10/2019 15:00

5. Casos representativos y Acciones de respuesta

A continuación, se detalla los incendios forestales que han generado mayor afectación en los últimos días:

- **Guayas/Guayaquil/Juan Gomez Rendón/vía La Costa**, el 20/10/2019 se suscitó un incendio forestal en el sector antes mencionado, dejando como afectación **15 hectáreas** de cobertura vegetal. No se reportaron viviendas, ni personas afectadas. El incendio se encuentra **liquidado**.
- **Carchi/Bolívar/Monte Olivo/sector Monte Olivo**, el 19/10/2019 se suscitó un incendio forestal que consumió **15 hectáreas** de pajonal. Cuerpo de Bomberos de Bolívar realizó los trabajos de sofocación del flagelo; al momento se encuentra **liquidado**.
- **Loja/Loja/Quinara/Sector El Fundo**, el 18/10/2019, por causas desconocidas se suscitó un incendio forestal el cual afectó **8 hectáreas** de vegetación nativa y bosque de pino; al momento se encuentra **liquidado**. Cuerpo de Bomberos Vilcabamba realizó labores de sofocación.
- **Pichincha/Quito/Jipijapa/Simón Bolívar de las Palmeras, Zámiza** el 14/10/2019 se suscitó un incendio forestal. Cuerpo de Bomberos de Quito y Policía Nacional realizaron descargas para la extinción del incendio, a consecuencia del incendio resultaron dos personas asfixiadas por inhalación de CO₂. Al momento se encuentra **liquidado**.

Este Informe fue elaborado por el Equipo Técnico de Dirección de Monitoreo de Eventos Adversos.

Fecha y Hora de actualización: viernes, 25 de octubre de 2019 - 15:38:31

- **Manabí/Pedernales/Vía Cojimíes** frente al Hotel Punta Azul, el 15/10/2019 se suscitó un incendio forestal. Personal de Cuerpo de Bomberos Pedernales realizó tareas de sofocación. Al momento se encuentra **liquidado** con una afectación de **80 hectáreas**.
- **Pichincha/Quito/Pifo/El Inga-Cerro Yanahurco**, la noche del 15/10/2019 se produjo un incendio forestal en el sector del Inga. Cuerpo de Bomberos Quito realizó tareas de sofocación. Al momento se encuentra **liquidado** con una afectación de **20 hectáreas** de pajonal.
- **Manabí/Pedernales/Pedernales, Cabecera Cantonal/La Cocada, vía a El Carmen**, el 01/10/2019 Por razones desconocidas se suscitó un incendio forestal. Cuerpo de Bomberos de Pedernales realizó labores de sofocación, al momento el incendio se encuentra **liquidado** con una afectación aproximada de **30 hectáreas** de pastizal seco.
- **Loja/Calvas/El Lucero/San Roque**, el 26/09/2019 por causas desconocidas se suscitó un incendio forestal. Cuerpo de Bomberos de Espíndola realizó labores de sofocación, al momento el incendio se encuentra **liquidado** con una afectación aproximada de **80 hectáreas** de vegetación nativa.
- **Loja/Calvas/Cariamanga, cabecera cantonal/Santa Teresa**, el 26/09/2019 por causas desconocidas se suscitó un incendio forestal. Cuerpo de Bomberos Calvas con apoyo de Cuerpo de Bomberos de Espíndola Quilanga y MAE realizaron labores de sofocación, al momento el incendio se encuentra **liquidado** con una afectación aproximada de **30 hectáreas** de vegetación seca.
- **Loja/Saraguro/Urduña (Paquishapa)/Cerro del León Dormido**, el 22/09/2019, Cuerpo de Bomberos Chuquiribamba en colaboración con Cuerpo de Bomberos de El Cisne y Loja realizaron labores de sofocación. Al momento el incendio se encuentra **liquidado** con una afectación de **30 hectáreas**.

6. Recursos Movilizados

Tabla 3: Recursos movilizados para la atención de Incendios Forestales

Provincia	Equipos de Salvamento	Herramientas	Maquinarias y equipos	Personal	Unidades aéreas	Unidades de emergencia	Vehículos pesados	Vehículos
Azuay		638		669		107		72
Bolívar				116		33		5
Cañar		280		356		50		46
Carchi				579		70	4	63
Chimborazo		1175	7	762		235		4
Cotopaxi		737		463		89	2	18
El Oro	20	252		883		189		24
Esmeraldas		4		181		41	1	12
Guayas				1489	2	563	3	12
Imbabura				3981	5	169	26	318
Loja		1559	3	3172	5	379	37	191
Los Ríos				9		3		
Manabí		58		607		148	1	4
Morona Santiago				3		1		
Napo				3		1		
Orellana				11		6		
Pichincha			1	3654	37	510	35	227
Santa Elena		64		110		30		2
Santo Domingo De Los Tsáchilas				37		12		1
Tungurahua		126	4	311		77		17
Zamora Chinchipe		9		20		3		2
Suma total	20	4902	15	17416	49	2716	109	1018

Fuente: DMEVA SNGRE, 25/10/2019 15:00

Este Informe fue elaborado por el Equipo Técnico de Dirección de Monitoreo de Eventos Adversos.
Fecha y Hora de actualización: viernes, 25 de octubre de 2019 - 15:38:31

Tabla 4: Sobrevuelos de reconocimiento para la atención de Incendios Forestales

Mes	Institución	Provincia atendida	Número de intervenciones
Agosto	Bomberos	Pichincha	6
	Policía Nacional	Imbabura	2
Septiembre	Fuerzas Armadas	Loja	2
		Imbabura	1
	Bomberos	Pichincha	1
	Policía Nacional	Imbabura	1
Loja		1	
Octubre	Bomberos	Pichincha	1
Total			15

Fuente: DMEVA SNGRE, 25/10/2019 15:00

Tabla 5: Descargas realizadas para la atención de Incendios Forestales

Mes	Institución	Provincia atendida	Número de descargas	Total litros de descargas	Número de intervenciones
Agosto	Bomberos	Pichincha	114	68.400	9
	Fuerzas Armadas	Imbabura	27	27.000	1
		Pichincha	157	205.000	12
	Policía Nacional	Guayas	21	16.800	2
		Pichincha	8	5.200	1
Septiembre	Bomberos	Pichincha	113	59.700	7
	Fuerzas Armadas	Imbabura	1	1.000	1
		Loja	25	13.625	3
		Pichincha	128	104.700	7
	Policía Nacional	Loja	13	13.000	2
Octubre	Bomberos	Pichincha	13	5.850	1
	Policía Nacional	Pichincha	8	4.800	1
Total			628	525.075	47

Fuente: DMEVA SNGRE, 25/10/2019 15:00

7. Recomendaciones

A toda la ciudadanía se recomienda:

1. Evite jugar con fuego
2. Nunca encienda una fogata en temporada seca, cuando hace calor o sopla fuerte viento.
3. No queme residuos de caña, resto de cultivos o matorrales.
4. Utilice agua y tierra para apagar completamente la fogata
5. Apaguen bien fósforos y colillas de cigarrillos.
6. Recoja botellas u otros objetos de vidrio. Este material con el calor y en contacto con la vegetación seca produce fuego.

Si un incendio se acerca:

1. Mantén la calma
2. Aléjate del fuego.
3. Pide que te permitan refugiarte en una casa para protegerte de las llamas.

A las instituciones públicas y privadas que conforman el **Sistema Nacional Descentralizado de Gestión de Riesgos**, se recomienda mantener el trabajo coordinado, mantenerse informado por la fuente oficial de la emergencia a nivel nacional y retroalimentar información de los eventos peligrosos para continuar con la toma de decisiones.

Fuente: Unidades de Monitoreo, GAD, Cuerpo de Bomberos, MAE y el SNGRE

Elaborado por: Analistas de las Salas de Situación de Samborondón y Quito - Dirección de Monitoreo de Eventos Adversos

Aprobado por: Director de Monitoreo de Eventos Adversos