

Este Informe fue elaborado por el Equipo Técnico de Dirección de Monitoreo de Eventos Adversos.
Fecha y Hora de actualización: lunes, 21 de octubre de 2019 - 17:14:39

Informe No.: 51

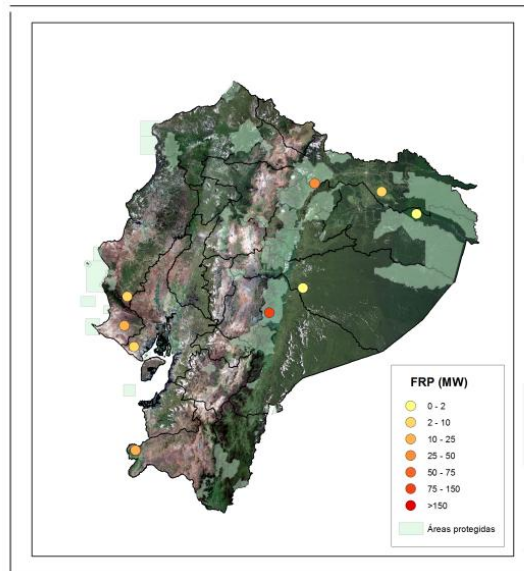
1. Identificación del evento peligroso



Evento:	Incendios Forestales
Localización:	Nacional
Fecha y hora de los eventos:	Desde las 00:00 del 01 de julio del 2019 hasta la actualidad.
Descripción de la situación:	A partir del mes de julio del año 2019 hasta la fecha, los incendios forestales (INF); han ocasionado la pérdida de 18.540,08 hectáreas de cobertura vegetal, en 1.787 eventos registrados. Las provincias que reportan la mayor afectación por incendios forestales son: Loja, Imbabura, Pichincha, Guayas, Carchi y El Oro.

2. Situación Climática

De acuerdo al boletín de focos de calor emitido por el INAMHI el 21/10/2019 a las 12:15 debido a las condiciones meteorológicas que se han presentado, se detectan focos de calor considerables en el territorio Ecuatoriano en los siguientes puntos:



PROVINCIA	CANTÓN	LATITUD	LONGITUD	FRP
Manabí	Paján	1.77 S	80.47 W	5.9 MW
Santa Elena	Santa Elena	2.20 S	80.51 W	12.8 MW
Guayas	Guayaquil	2.52 S	80.37 W	6.2 MW
Loja	Zapotillo	4.07 S	80.34 W	3.0 MW
Morona Santiago	Pablo VI	2.01 S	78.34 W	94.0 MW
Pastaza	Pastaza	1.64 S	77.83 W	0.5 MW
Orellana	Orellana	0.53 S	76.13 W	1.6 MW
Sucumbios	Shushufindi	0.17 S	76.65 W	2.9 MW
Napo	El Chaco	0.08 S	77.66 W	33.4 MW

Fuente: INAMHI, 21/10/2019 16:15

3. Niveles de alertas declaradas.

Con resolución No. 111-2019, se resuelve declarar el estado de ALERTA AMARILLA, por efectos de los incendios forestales generados en las provincias de: **Carchi, Imbabura, Loja, Pichincha, Chimborazo, El Oro y Guayas.**

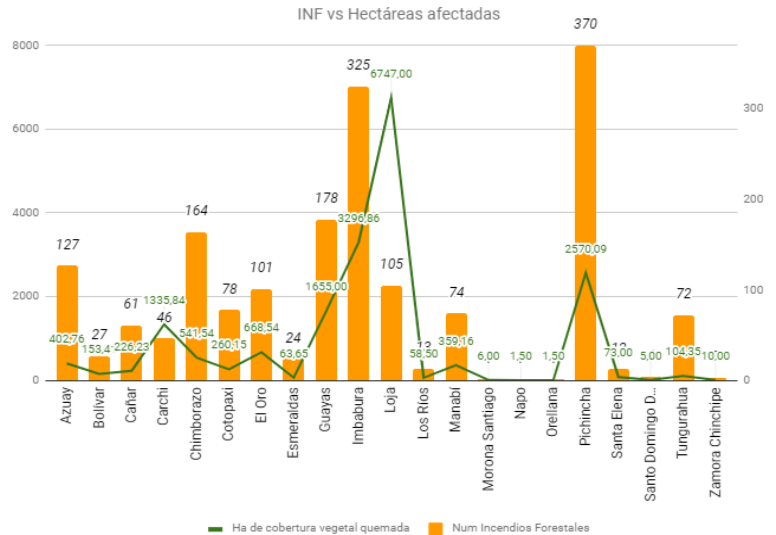
Este Informe fue elaborado por el Equipo Técnico de Dirección de Monitoreo de Eventos Adversos.
Fecha y Hora de actualización: lunes, 21 de octubre de 2019 - 17:14:39

4. Afectaciones

A continuación, se detallan el número de incendios forestales presentados en cada una de las provincias desde el 01/07/2019 a la fecha:

Tabla 1: Núm. de incendios forestales y afectación por INF

PROVINCIA	No. Incendios Forestales	Ha de cobertura vegetal quemada
Azuay	127	402,76
Bolívar	27	153,41
Cañar	61	226,23
Carchi	46	1.335,84
Chimborazo	164	541,54
Cotopaxi	78	260,15
El Oro	101	668,54
Esmeraldas	24	63,65
Guayas	178	1.655,00
Imbabura	325	3.296,86
Loja	105	6.747,00
Los Ríos	13	58,50
Manabí	74	359,16
Morona Santiago	1	6,00
Napo	1	1,50
Orellana	1	1,50
Pichincha	370	2.570,09
Santa Elena	12	73,00
Santo Domingo De Los Tsáchilas	4	5,00
Tungurahua	72	104,35
Zamora Chinchipe	3	10,00
Total	1.787	18.540,08

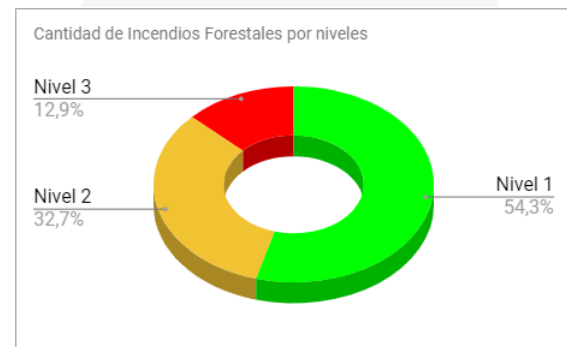


Fuente: DMEVA SNGRE, 21/10/2019 16:15

Detalle de la cantidad de incendios forestales por niveles de afectación (Nivel 1, 2 y 3):

Tabla 2: Número de incendios forestales por niveles de afectación

PROVINCIA	Nivel 1	Nivel 2	Nivel 3	Total
Azuay	78	44	5	127
Bolívar	21	3	3	27
Cañar	36	20	5	61
Carchi	12	18	16	46
Chimborazo	77	70	17	164
Cotopaxi	55	16	7	78
El Oro	41	48	12	101
Esmeraldas	13	9	2	24
Guayas	42	87	49	178
Imbabura	213	81	31	325
Loja	12	50	43	105
Los Ríos	3	8	2	13
Manabí	23	43	8	74
Morona Santiago	-	1	-	1
Napo	1	-	-	1
Orellana	1	-	-	1
Pichincha	285	59	26	370
Santa Elena	2	7	3	12
Santo Domingo De Los Tsáchilas	3	1	-	4
Tungurahua	53	17	2	72
Zamora Chinchipe	-	3	-	3
Total	971	585	231	1.787



Nivel 1 = afectación menor a 2 hectáreas
Nivel 2 = afectación mayor o igual a 2 y menor a 10 hectáreas
Nivel 3 = afectación mayor o igual a 10 hectáreas

Fuente: DMEVA SNGRE, 21/10/2019 16:15

Este Informe fue elaborado por el Equipo Técnico de Dirección de Monitoreo de Eventos Adversos.

Fecha y Hora de actualización: lunes, 21 de octubre de 2019 - 17:14:39

Por la presencia de incendios forestales, al momento se registran las siguientes afectaciones en cuanto a personas:

Personas:



Fallecidos:

*3



Heridos:

9

* Manabí/Jaramijó/ Punta Blanca el 24/08/2019 en el trayecto hacia la emergencia se suscita el fallecimiento de un Bombero por caída del vehículo de emergencia.

* Santo Domingo De Los Tsáchilas/ Santo Domingo/ Hacia Puerto Limón ingresando al balneario El Palmar; el 16/09/2019 se registró una persona calcinada.

* Pichincha / Zambiza /Gualo / Av. Simón Bolívar-Sector Gualo, el 09/10/2019 se registró una persona fallecida por quemaduras.

A la hora de corte del presente informe, **NO** se registran incendios forestales activos o controlados a nivel nacional.

A continuación, se muestra un comparativo de la cantidad de incendios forestales suscitados y hectáreas de cobertura vegetal quemada para los meses de julio, agosto, septiembre y octubre de los años 2018 y 2019:

PROVINCIA	2018		2019	
	No. Incendios Forestales	Ha de cobertura vegetal quemada	No. Incendios Forestales	Ha de cobertura vegetal quemada
Azuay	156,00	924,85	127,00	402,76
Bolívar	11,00	501,49	27,00	153,41
Cañar	68,00	184,30	61,00	226,23
Carchi	27,00	492,77	46,00	1.335,84
Chimborazo	121,00	1.417,54	164,00	541,54
Cotopaxi	44,00	231,54	78,00	260,15
El Oro	80,00	1.112,45	101,00	668,54
Esmeraldas	25,00	50,87	24,00	63,65
Guayas	293,00	774,15	178,00	1.655,00
Imbabura	209,00	698,07	325,00	3.296,86
Loja	172,00	2.540,86	105,00	6.747,00
Los Ríos	39,00	56,91	13,00	58,50
Manabí	29,00	83,05	74,00	359,16
Morona Santiago	4,00	10,30	1,00	6,00
Napo	3,00	1,56	1,00	1,50
Orellana	4,00	2,08	1,00	1,50
Pichincha	506,00	2.383,36	370,00	2.570,09
Santa Elena	22,00	240,83	12,00	73,00
Santo Domingo De Los Tsáchilas	5,00	14,50	4,00	5,00
Tungurahua	109,00	100,23	72,00	104,35
Zamora Chinchipe	4,00	25,01	3,00	10,00
Total	1.931,00	11.846,72	1.787,00	18.540,08

Fuente: DMEVA SNGRE, 21/10/2019 16:15

5. Casos representativos y Acciones de respuesta

A continuación, se detalla los incendios forestales que han generado mayor afectación en los últimos días:

- **Guayas/Guayaquil/Juan Gomez Rendón/vía La Costa**, el 20/10/2019 se suscitó un incendio forestal en el sector antes mencionado, dejando como afectación **15 hectáreas** de cobertura vegetal. No se reportaron viviendas, ni personas afectadas. El incendio se encuentra **liquidado**.
- **Carchi/Bolívar/Monte Olivo/sector Monte Olivo**, el 19/10/2019 se suscitó un incendio forestal que consumió **15 Hectáreas** de pajonal. Cuerpo de Bomberos de Bolívar realizó los trabajos de sofocación del flagelo; al momento se encuentra **liquidado**.
- **Loja/Loja/Quinara/Sector El Fundo**, el 18/10/2019, por causas desconocidas se suscitó un incendio forestal el cual afectó **8 Hectáreas** de vegetación nativa y bosque de pino; al momento se encuentra **liquidado**. Cuerpo de Bomberos Vilcabamba movilizó recursos para los trabajos de sofocación.
- **Pichincha/Quito/Jipijapa/Simón Bolívar de las Palmeras, Zámiza** el 14/10/2019 se suscitó un incendio forestal que consumió **16 hectáreas**. Cuerpo de Bomberos de Quito y Policía Nacional realizaron descargas para la extinción del incendio, a consecuencia del incendio resultaron dos personas asfixiadas por inhalación de CO₂. Al momento se encuentra **liquidado**.

Este Informe fue elaborado por el Equipo Técnico de Dirección de Monitoreo de Eventos Adversos.

Fecha y Hora de actualización: lunes, 21 de octubre de 2019 - 17:14:39

- **Manabí/Pedernales/Vía Cojimíes** frente al Hotel Punta Azul, el 15/10/2019 se suscitó un incendio forestal. Personal de Cuerpo de Bomberos Pedernales realizó tareas de sofocación. Al momento se encuentra **liquidado** con una afectación de **80 hectáreas**.
- **Pichincha/Quito/Pifo/El Inga-Cerro Yanahurco**, la noche del 15/10/2019 se produjo un incendio forestal en el sector del Inga. Cuerpo de Bomberos Quito realizó tareas de sofocación. Al momento se encuentra **liquidado** con una afectación de **20 hectáreas** de pajonal.
- **Manabí/Pedernales/Pedernales, Cabecera Cantonal/La Cocada, vía a El Carmen**, el 01/10/2019 Por razones desconocidas se suscitó un incendio forestal. Cuerpo de Bomberos de Pedernales realizó labores de sofocación, al momento el incendio se encuentra **liquidado** con una afectación aproximada de **30 hectáreas** de pastizal seco.
- **Loja/Calvas/El Lucero/San Roque**, el 26/09/2019 por causas desconocidas se suscitó un incendio forestal. Cuerpo de Bomberos de Espíndola realizó labores de sofocación, al momento el incendio se encuentra **liquidado** con una afectación aproximada de **80 hectáreas** de vegetación nativa.
- **Loja/Calvas/Cariamanga, cabecera cantonal/Santa Teresa**, el 26/09/2019 por causas desconocidas se suscitó un incendio forestal. Cuerpo de Bomberos Calvas con apoyo de Cuerpo de Bomberos de Espíndola Quilanga y MAE realizaron labores de sofocación, al momento el incendio se encuentra **liquidado** con una afectación aproximada de **30 hectáreas** de vegetación seca.
- **Loja/Saraguro/Urduña (Paquishapa)/Cerro del León Dormido**, el 22/09/2019, Cuerpo de Bomberos Chuquiribamba en colaboración con Cuerpo de Bomberos de El Cisne y Loja realizaron labores de sofocación. Al momento el incendio se encuentra **liquidado** con una afectación de **30 hectáreas**.

6. Recursos Movilizados

Tabla 3: Recursos movilizados para la atención de Incendios Forestales

Provincia	Equipos de Salvamento	Herramientas	Maquinarias y equipos	Personal	Unidades aéreas	Unidades de emergencia	Vehículos pesados	Vehículos
Azuay		638		669		107		71
Bolívar				116		33		5
Cañar		280		356		50		46
Carchi				554		68	4	60
Chimborazo		1.175	7	762		235		4
Cotopaxi		737		463		89	2	18
El Oro	20	252		875		186		24
Esmeraldas		4		181		41	1	12
Guayas				1.434	2	542	3	12
Imbabura				3.978	5	169	26	317
Loja		1.559	3	3.172	5	379	37	191
Los Ríos				9		3		
Manabí		45		575		139	1	4
Morona Santiago				3		1		
Napo				3		1		
Orellana				11		6		
Pichincha			1	3.566	36	486	34	219
Santa Elena		57		102		27		2
Santo Domingo De Los Tsáchilas				37		12		1
Tungurahua		126	4	311		77		17
Zamora Chinchipe		4		6		1		1
Suma total	20	4.870	15	17.174	48	2.651	108	1.003

Fuente: DMEVA SNGRE, 21/10/2019 16:15

Tabla 4: Sobrevuelos de reconocimiento para la atención de Incendios Forestales

Mes	Institución	Provincia atendida	Número de intervenciones
Agosto	Bomberos	Pichincha	5
	Policía Nacional	Imbabura	2
Septiembre	Fuerzas Armadas	Loja	2
		Imbabura	1

Este Informe fue elaborado por el Equipo Técnico de Dirección de Monitoreo de Eventos Adversos.

Fecha y Hora de actualización: lunes, 21 de octubre de 2019 - 17:14:39

Mes	Institución	Provincia atendida	Número de intervenciones
	Bomberos	Pichincha	1
	Policía Nacional	Imbabura	1
		Loja	1
Octubre	Bomberos	Pichincha	1
Total			14

Fuente: DMEVA SNGRE, 21/10/2019 16:15

Tabla 5: Descargas realizadas para la atención de Incendios Forestales

Mes	Institución	Provincia atendida	Número de descargas	Total litros de descargas	Número de intervenciones
Agosto	Bomberos	Pichincha	114	68.400	9
	Fuerzas Armadas	Imbabura	27	27.000	1
		Pichincha	157	205.000	12
	Policía Nacional	Guayas	21	16.800	2
		Pichincha	8	5.200	1
Septiembre	Bomberos	Pichincha	113	59.700	7
	Fuerzas Armadas	Imbabura	1	1.000	1
		Loja	25	13.625	3
		Pichincha	128	104.700	7
	Policía Nacional	Loja	13	13.000	2
Octubre	Bomberos	Pichincha	13	5.850	1
	Policía Nacional	Pichincha	8	4.800	1
Total			628	525.075	47

Fuente: DMEVA SNGRE, 21/10/2019 16:15

7. Recomendaciones

A toda la ciudadanía se recomienda:

1. Evite jugar con fuego
2. Nunca encienda una fogata en temporada seca, cuando hace calor o sopla fuerte viento.
3. No quemé residuos de caña, resto de cultivos o matorrales.
4. Utilice agua y tierra para apagar completamente la fogata
5. Apaguen bien fósforos y colillas de cigarrillos.
6. Recoja botellas u otros objetos de vidrio. Este material con el calor y en contacto con la vegetación seca produce fuego.

Si un incendio se acerca:

1. Mantén la calma
2. Aléjate del fuego.
3. Pide que te permitan refugiarte en una casa para protegerte de las llamas.

A las instituciones públicas y privadas que conforman el **Sistema Nacional Descentralizado de Gestión de Riesgos**, se recomienda mantener el trabajo coordinado, mantenerse informado por la fuente oficial de la emergencia a nivel nacional y retroalimentar información de los eventos peligrosos para continuar con la toma de decisiones.

Fuente: Unidades de Monitoreo, GAD, Cuerpo de Bomberos, MAE y el SNGRE

Elaborado por: Analistas de las Salas de Situación de Samborondón y Quito - Dirección de Monitoreo de Eventos Adversos

Aprobado por: Director de Monitoreo de Eventos Adversos