

Este Informe fue elaborado por el Equipo Técnico de la Dirección de Monitoreo de Eventos Adversos.
 Fecha y Hora de actualización: viernes, 07 de septiembre de 2018 - 10:40:39

Informe No.: **4**

1. Identificación del evento peligroso

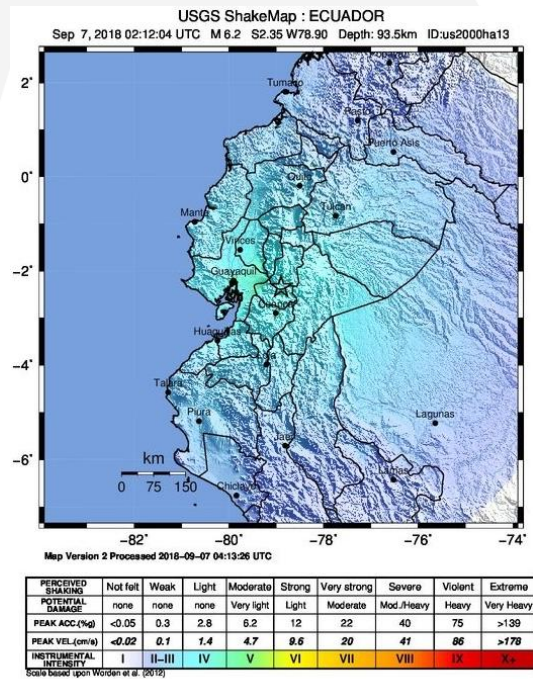


Evento:	Sismo
Localización:	Provincia Chimborazo, a 6 km al sur de Cumandá
Fecha y hora del evento:	06 de septiembre de 2018 – 21:12
Descripción de la situación:	Sismo de magnitud 6.2 sentido en todo el país
Calificación del evento:	Nivel 3

Fuente: IGEPN

2. Situación actual del evento peligroso







Mediante Informe Sísmico Especial N° 13 del IGEPN se indica del sismo de magnitud 6.2, con epicentro a 6 km al sur de la población de Cumandá (Provincia de Chimborazo) y a unos 80 km al E de la ciudad de Guayaquil y a una profundidad de 90 km. El mecanismo de ruptura es de carácter normal, que se relaciona con una fractura en la placa de Nazca, que está en subducción. Adicional se indica que se han presentado 5 réplicas pequeñas, la más grande tuvo una magnitud de 2.8.



Fuente: USGS

3. Afectaciones

Personas:

	Fallecidos:	-		Heridos Leves:	6
	Desaparecidos:	-		Personas con atención pre-hospitalaria:	-
	Personas afectadas:	-		Personas damnificadas:	-

Viviendas:

	Viviendas afectadas:	31		Viviendas destruidas:	8*
---	----------------------	----	---	-----------------------	----

*Dato actualizado con inspección en territorio

Unidades Educativas

	Unidades Educativas Afectadas	4
---	-------------------------------	---

Unidades de Salud

	Unidades de Salud Afectadas	9
---	-----------------------------	---

Este Informe fue elaborado por el Equipo Técnico de la Dirección de Monitoreo de Eventos Adversos.

Fecha y Hora de actualización: viernes, 07 de septiembre de 2018 - 10:40:39

Servicios básicos esenciales:


Vías de acceso afectadas (metros lineales): **900**

- Bolívar/Guaranda/Ángel Polivio Chávez/Vía Guaranda-Chimbo [E 491], 500m – Estado (parcialmente habilitada)
- Bolívar/Chimbo/San Sebastián/Vía Chimbo-San Miguel [E 491], 200m – Estado (parcialmente habilitada)
- Bolívar/Chimbo/La Asunción/ Vía La Asunción-Chimbo, 200m – Estado (parcialmente habilitada)
- Bolívar/Guaranda/ vía Guaranda – Balzapamba, presenta algunos deslizamientos a causa del sismo.
- Chimborazo/Chunchi/Joyagshi/vía Riobamba-Zhud, sector Joyagshi- E35 presenta algunos deslizamientos a causa del sismo, la vía se encuentra parcialmente habilitada.

Fuente: SNDGR

4. Resumen de coordinación

- Se activaron los COE en las provincias de Bolívar, Chimborazo.
- Autoridades del SNDGR se reunieron en las instalaciones del ECU911 Quito para coordinar acciones.
- Se suspenden clases el viernes 7 de septiembre en la provincia de Chimborazo y Bolívar (Fuente MINEDUC)
- Se requiere evaluar daños estructurales de viviendas ,por otro lado se registran deslizamientos, colapsos, en la vía Guaranda – Chimbo
- Se reportó 935 llamada de consulta al ECU911 de las cuales 55 fueron emergencias leves
- SGR en coordinación las instituciones dl SNDG se encuentran realizando inspección en campo.

5. Resumen de Afectaciones a infraestructura y población

Al momento se registra las siguientes afectaciones confirmadas:

Provincia	AFECTACIONES					
	Heridos	Viviendas afectadas	Viviendas destruidas	Unidades educativas afectadas	Unidades de salud afectadas	Metros de vías afectadas
CHIMBORAZO	2	22		2	3	
BOLÍVAR	1	7	8	3	2	900
SANTO DOMINGO		1				
GUAYAS					2	
MANABÍ	1					
PASTAZA					1	
PICHINCHA					1	
LOS RÍOS	1					
TUNGURAGUA		1				
TOTAL	5	31	8	5	9	900

En la provincia de **Chimborazo** se reporta afectaciones en:

- o En la provincia de Chimborazo, en los cantones de Guano y Chunchi se reportó el corte de energía eléctrica.
- o Cantón Riobamba, se afectó el Hospital provincial de Riobamba IESS, con daños en mampostería
- o Cantón Alausí en el Centro de Salud del IESS se encuentran paredes cuarteadas y elementos no estructurales afectados, el Hospital de Alausí fue afectado con fisuras. MINEDUC reporta afectación con cuarteamiento en paredes en la Unidad Educativa Eloy Alfaro en Huigra. Existen 3 viviendas afectadas.
- o Cantón Chunchi existen 16 viviendas afectadas con fisuras.
- o Cantón Pallatanga existe afectación en 3 viviendas se desconoce si hay personas heridas, además se reporta un vehículo que cayó al río, se reporta una persona herida.
- o Cantón Cumandá se reporta 1 vivienda parcialmente colapsada. La familia afectada se encuentran en familias acogientes.

Este Informe fue elaborado por el Equipo Técnico de la Dirección de Monitoreo de Eventos Adversos.

Fecha y Hora de actualización: viernes, 07 de septiembre de 2018 - 10:40:39

- Por afectación de techos de sus viviendas, se activa albergue del GAD Cumanda.
- MSP reporta la atención de 18 personas por crisis de ansiedad y 2 heridos leves provocadas por el evento

En la provincia de **Bolívar** se registran colapsos estructurales.

- Cantón Chillanes se registra 1 vivienda destruida
- Cantón Guaranda se registran 1 vivienda parcialmente colapsada y 2 viviendas destruidas
- Cantón Chimbo se registra 1 vivienda afectada
- Cantón San Miguel se registra 3 viviendas destruidas y 1 vivienda afectada
- Cantón Caluma se registra 1 vivienda destruida y 2 vivienda parcialmente colapsada
- Cantón las Naves 3 vivienda afectadas
- El centro de salud San Miguel de IESS existe daños en mampostería
- El Hospital Básico de Guaranda del IESS, daños en mampostería
- En los cantones Guaranda, Chimbo, Chillanes, Caluma se reportaron afectación en líneas de energía eléctrica, Facundo Vela sin energía eléctrica. Adicional se reporta 1 persona herida con poli contusiones y hematomas producto de la caída de bloques.
- Existen daños en la Dirección Distrital de Educación de Chillanes y en 3 Instituciones Educativas; "Gabriela Mistral" con el colapso de pared, la Unidad Educativa "Chillanes" afectación en oficinas administrativas con paredes y vidrios rotos y La Unidad Educativa Guaranda con vidrios rotos

En la provincia de **Santo Domingo**, cantón Santo Domingo se registra la afectación de una parte de la pared de cerramiento de una vivienda.

En la provincia de **Guayas**, cantón Durán el centro de salud se encuentra afectado, Hospital General de Milagro, fisuras en paredes

En la provincia de **Manabí**, cantón Portoviejo el centro de salud Verdí Cevallos se incrementó las afectaciones que presentaba por el sismo del 16 de abril del 2016. En el cantón Chone se reportó 1 persona herida leve.

En la provincia de **Pastaza**, cantón Puyo el centro de salud CETAD presentó afectaciones con fisuras en su infraestructura.

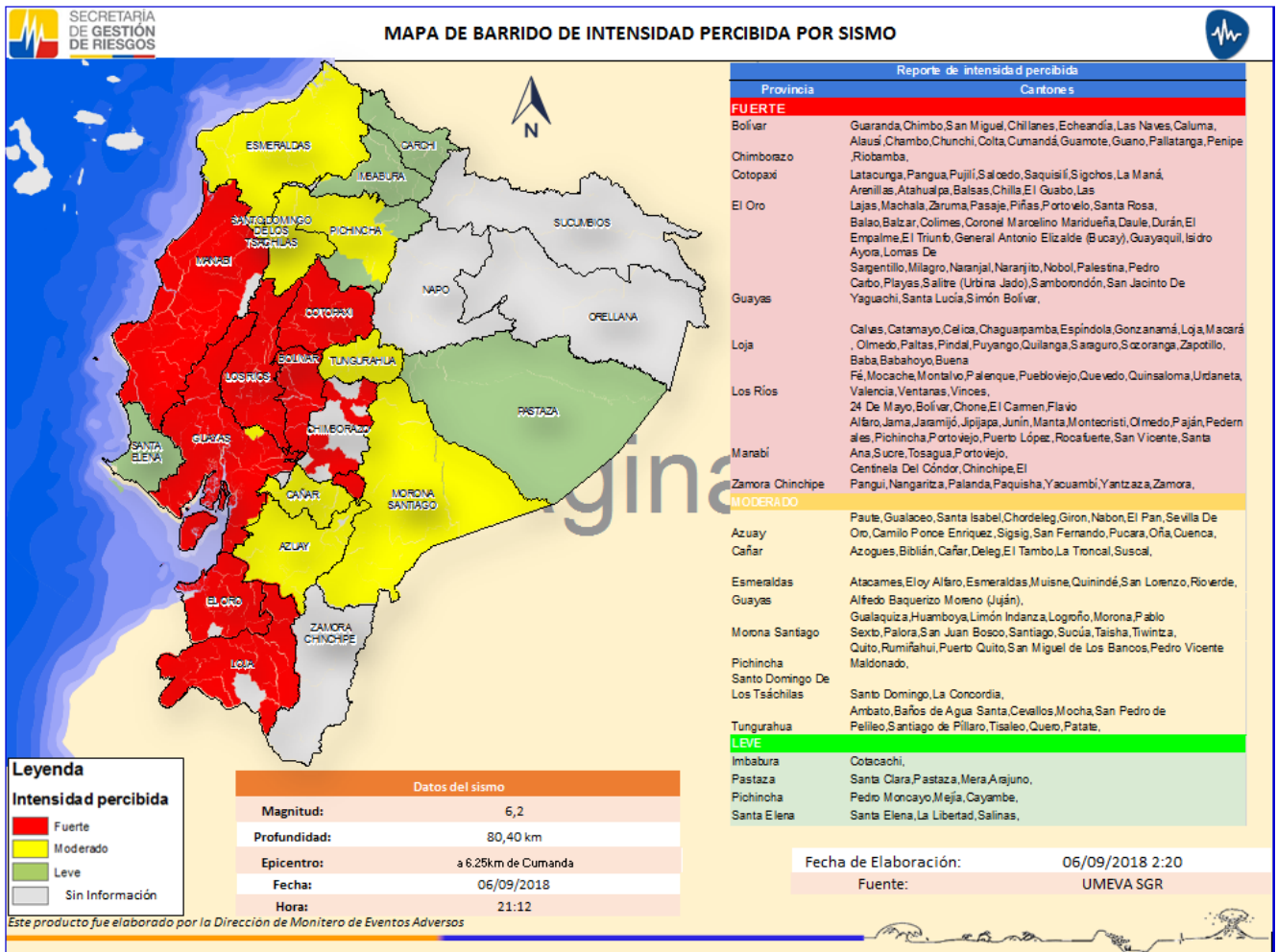
En la provincia de **Pichincha**, en el DMQ se afectó el Hospital General Quito Sur con fisuras y daños en mampostería

En la provincia de **Los Ríos**, en el cantón Babahoyo se reportó la atención de 1 persona herida.

En la provincia de **Tungurahua**, en el cantón Pelileo, sector Guambalo se reportó 1 vivienda afectada.

Este Informe fue elaborado por el Equipo Técnico de la Dirección de Monitoreo de Eventos Adversos.
 Fecha y Hora de actualización: viernes, 07 de septiembre de 2018 - 10:40:39

6. Mapa de intensidad percibida



Este Informe fue elaborado por el Equipo Técnico de la Dirección de Monitoreo de Eventos Adversos.
Fecha y Hora de actualización: viernes, 07 de septiembre de 2018 - 10:40:39

7. Información de Interés

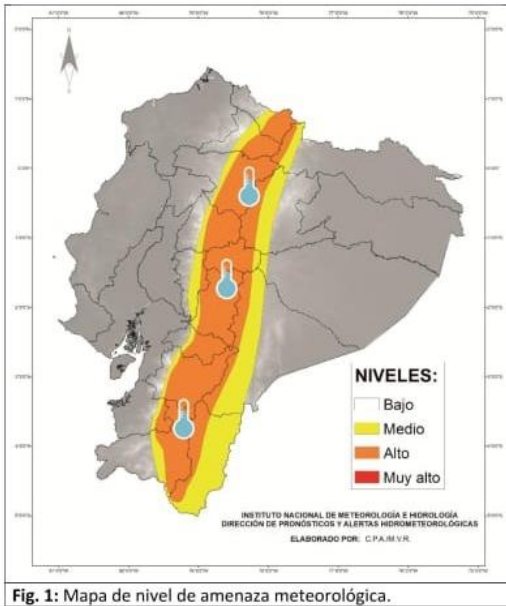


Fig. 1: Mapa de nivel de amenaza meteorológica.

A través del Boletín Nro.015 emitido por el INAMHI se indica que las bajas temperaturas persisten a lo largo del callejón Interandino y en el centro y sur de la Amazonía. Tomar las precauciones necesarias.

Zonas afectadas: Carchi, Imbabura, Pichincha, Cotopaxi, Tungurahua, Chimborazo, Bolívar, Cañar, Azuay y Loja

Fuente: Inamhi 06/09/2018 12:33

ESTE INFORME FUE GENERADO EN BASE A LOS REPORTE EMITIDOS
POR LOS DIFERENTES SECTORES DEL SNDGR