

Este Informe fue elaborado por el Equipo Técnico de la Dirección de Monitoreo de Eventos Adversos.  
Fecha y Hora de actualización: viernes, 07 de septiembre de 2018 - 00:50:14

Informe No.: **2**

## 1. Identificación del evento peligroso



|                              |  |
|------------------------------|--|
| Evento:                      | Sismo  |
| Localización:                | Provincia Chimborazo, a 6 km al sur de Cumandá |
| Fecha y hora del evento:     | 06 de septiembre de 2018 – 21:12               |
| Descripción de la situación: | Sismo de magnitud 6.2 sentido en todo el país  |
| Calificación del evento:     | Nivel 3  |

Fuente: IGEPN







## 2. Situación actual del evento peligroso

- Mapa del evento:



## 3. Afectaciones

### Personas:

|   |                     |   |   |   |   |
|---|---------------------|---|---|---|---|
|  | Fallecidos:         | - |  | Heridos Leves:                          | 3 |
|  | Desaparecidos:      | - |  | Personas con atención pre-hospitalaria: | - |
|  | Personas afectadas: | - |  | Personas damnificadas:                  | - |

### Viviendas:

|   |                      |   |   |                       |   |
|---|----------------------|---|---|-----------------------|---|
|  | Viviendas afectadas: | 6 |  | Viviendas destruidas: | 7 |
|---|----------------------|---|---|-----------------------|---|

Fuente : SNDGR

## 4. Resumen de coordinación

- Se activaron los COE en las provincias de Bolívar, Chimborazo, El Oro.
- Autoridades del SNDGR se encuentran reunidas para coordinar acciones.
- Se suspenden clases el viernes 7 de septiembre en la provincia de Chimborazo y Bolívar (Fuente MINEDUC)
- Se requiere evaluar daños estructurales de viviendas ,por otro lado se registran deslizamientos, colapsos, en la vía Guaranda – Chimbo

## 5. Resumen de Afectaciones a infraestructura y población

En la provincia de **Chimborazo** se reporta afectaciones en:

- o Cantón Alausi en el centro de salud del IESS se encuentran paredes cuarteadas y elementos no estructurales afectados.
- o Cantón Chunchi existen viviendas con fisuras y una vivienda en riesgo a punto de caerse.
- o Cantón Pallatanga colapso de una pared de una vivienda se desconoce si hay personas heridas, además se reporta un vehículo que cayó al río, se reporta una persona herida.
- o Cantón Cumandá por afectación de techos de sus viviendas, se activa albergue del GAD.

En la provincia de **Bolívar** se registran colapsos estructurales.

- o Cantón Chillanes se registra 1 vivienda colapsada totalmente
- o Cantón Guaranda se registran 3 viviendas parcialmente colapsadas 1 vivienda destruida
- o Cantón Chimbo se registra 1 vivienda totalmente colapsada
- o Cantón San Miguel se registra 2 vivienda colapsada totalmente
- o Cantón Caluma se registra 1 vivienda totalmente colapsada
- o Cantón las Naves 1 vivienda totalmente colapsada
- o El centro de salud San Miguel de IESS existe daños en mampostería
- o El hospital básico de Guaranda del IESS, daños en mampostería
- o En los cantones Bahahoyo, Guaranda, Chimbo, Chillanes, Caluma se reportaron afectación en líneas de energía eléctrica, Facundo Vela sin energía eléctrica.

En la provincia de **Santo Domingo**, cantón Santo Domingo se registra la afectación de una parte de la pared de cerramiento de una vivienda.

En la provincia de **Guayas**, cantón Durán el centro de salud se encuentra afectado, Hospital General de Milagro, fisuras en paredes

Represa Daule sin novedades hasta el momento.

Personal de Cevallos y Tisaleo están realizando un recorrido por las áreas de captación de agua potable.

## 6. Resumen de Afectaciones en vías

- MTOP indica que la carretera Guaranda - Balzapamba en la provincia de Bolívar, presenta algunos deslizamientos a causa del sismo. Equipo se desplazará para despejar la vía.
- En la provincia de **Chimborazo**, en los cantones de Guano y Chunchi se encuentran sin energía eléctrica.
- Cantón Alausí, parroquia Tixán, se reporta que la vía se encuentra obstaculizada por piedras, PPNN avanza al lugar.
- Cantón Alausí, parroquia Tixán, vía a Guamote se reporta que la vía se encuentra obstaculizada por piedras, PPNN avanza al lugar.

## 7. Mapa de afectación

Este Informe fue elaborado por el Equipo Técnico de la Dirección de Monitoreo de Eventos Adversos.

Fecha y Hora de actualización: viernes, 07 de septiembre de 2018 - 00:50:14

