

Este Informe fue elaborado por el Equipo Técnico de la Dirección de Monitoreo de Eventos Adversos.
 Fecha y Hora de actualización: jueves, 06 de septiembre de 2018 - 22:46:08

Informe No.: 1

1. Identificación del evento peligroso



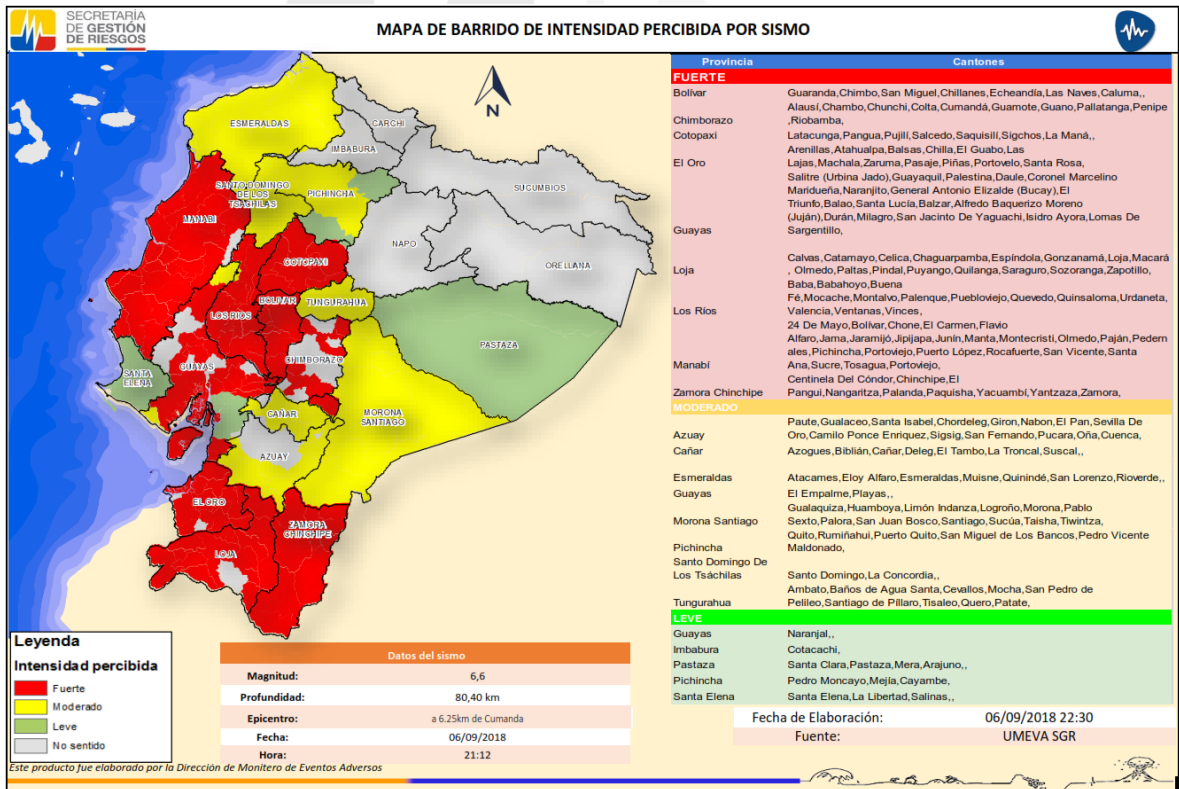
Evento:	Sismo
Localización:	Cañar, sur de Bucay
Fecha y hora del evento:	06 de septiembre de 2018 - 21:12
Descripción de la situación:	Sismo de magnitud 6.6 sentido en todo el país
Calificación del evento:	Nivel 3

2. Situación actual del evento peligroso

- Mapa del evento:









- Identificación de territorio afectado (Mapa de intensidad percibida):



Este Informe fue elaborado por el Equipo Técnico de la Dirección de Monitoreo de Eventos Adversos.
Fecha y Hora de actualización: jueves, 06 de septiembre de 2018 - 22:46:08

3. Afectaciones

Personas:

	Fallecidos:	-		Heridos:	-
	Desaparecidos:	-		Personas con atención pre-hospitalaria:	-
	Personas afectadas:	-		Personas damnificadas:	-

Viviendas:

	Viviendas afectadas:	5		Viviendas destruidas:	-
---	----------------------	---	---	-----------------------	---

4. Resumen de coordinación

Se procederán a activar los COE en las provincias de Bolívar y Chimborazo.