

Reporte de monitoreo de amenazas y eventos peligrosos - No. 0311

Fecha y Hora de actualización: sábado, 04 de junio de 2022 - 20:50:07 / Página 1 de 15

Periodo de Monitoreo:

Desde: 09h00 04/06/2022








Hasta: 21h00 04/06/2022

1. Monitoreo de amenazas naturales y antrópicas

- Amenaza en desarrollo, posible desencadenamiento de eventos peligrosos.
- Amenaza en incremento y probable materialización inminente.
- Amenaza dentro de los parámetros normales.



PELIGRO VOLCÁNICO

| Ubicación | | Nivel de alerta declarada | Situación actual | Valoración actual |
|---|-----------------------------------|---------------------------|---|--------------------------------------|
|  | Volcán Reventador, Napo | NARANJA | 18:14 Mediante cámaras ECU 911 se visualiza el volcán nublado. | ● |
|  | Volcán Chiles-Cerro Negro, Carchi | AMARILLA | 18:14 Mediante cámaras ECU 911 se visualiza el volcán nublado. | ● |
|  | Volcán Cotopaxi | SIN ALERTA | 18:15 Mediante cámaras ECU 911 se visualiza el volcán parcialmente nublado. | ● |
|  | Volcán Tungurahua | SIN ALERTA | 18:00 Mediante cámaras ECU 911 se visualiza el volcán nublado, sin novedad. | ● |
|  | Volcán Sierra Negra, Galápagos | AMARILLA | 18:00 No se tiene reportes. | ● |
|  | Volcán Sangay, Morona Santiago | AMARILLA | 18:00 Mediante cámaras ECU 911 se visualiza el volcán nublado, sin novedad. | ● |
|  | Volcán Wolf, Galápagos | SIN ALERTA | 18:00 no se tiene reportes de la Washington VAAC. | ● |



PELIGRO POR INCREMENTO DE CAUDALES DE RÍOS

| 01 río desbordado | | | | |
|---|----------|-----------|------------------------------|----------------|
| Provincia | Cantón | Parroquia | Sector | Nombre del río |
| Cañar | El Tambo | El Tambo | San Francisco de Cuchocorral | Cushcurrumi |
| 00 ríos con tendencia a aumentar de nivel | | | | |
| Provincia | Cantón | Parroquia | Sector | Nombre del río |
| -- | -- | -- | -- | -- |



PELIGRO POR PRESENCIA DE INCENDIOS FORESTALES

| 00 incendios activos | | | | |
|--------------------------|--------|-----------|--------|-----------------|
| Provincia | Cantón | Parroquia | Sector | Afectación (Ha) |
| --- | --- | --- | --- | --- |
| 00 incendios controlados | | | | |
| Provincia | Cantón | Parroquia | Sector | Afectación (Ha) |
| --- | --- | --- | --- | --- |

Reporte de monitoreo de amenazas y eventos peligrosos - No. 0311

Fecha y Hora de actualización: sábado, 04 de junio de 2022 - 20:50:07 / Página 2 de 15

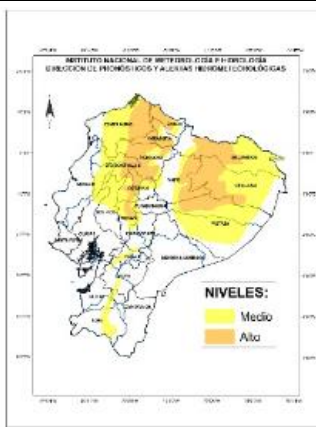


PELIGRO POR APERTURA Y/O COLAPSO DE PRESAS Y REPRESAS

| Recurso | Cota mínima | Cota Actual | Cota máxima | Hora de corte | Valoración |
|------------------------------|-------------|-------------|-------------|---------------|------------|
| Molino, Azuay | 1970.00 | --- | 1990.50 | --- | -- |
| Mazar, Azuay | 2138.05 | --- | 2153.45 | --- | --- |
| Daule Peripa, Guayas | 70.00 | 84.73 | 85.00 | 06:45 | ● |
| Central Baba, Los Ríos | 114.00 | 115.44 | 117.00 | 05:00 | ● |
| La Esperanza, Manabí | 53.40 | 62.92 | 66.00 | 09:28 | ● |
| Poza Honda, Manabí | 91.50 | 106.60 | 106.50 | 09:28 | ● |
| Multipropósito Chone, Manabí | 48.00 | 61.50 | 68.50 | 09:28 | ● |
| Agoyán, Tungurahua | 1645.00 | --- | 1651.00 | -- | -- |
| Pucará-Pisayambo, Tungurahua | 3541.00 | --- | 3565.00 | --- | --- |



SITUACIÓN HIDROMETEOROLÓGICA



LLUVIAS Y TORMENTAS ELÉCTRICAS

Se mantiene vigente el Boletín meteorológico #19 hasta las 22h00 del 06 de Junio del 2022.

Se prevé el incremento de lluvias con tormentas en los próximos días emitido en el boletín meteorológico #19 con vigencia del 31 de mayo al 6 de junio en las siguientes zonas:

- Región Litoral: precipitaciones de fuerte intensidad al norte e interior de la región.
- Callejón Interandino: mayor intensidad al norte de la región.
- Región amazónica: lluvias más relevantes al norte de la región y algunas zonas de estribación de la cordillera

Fuente INAMHI



PELIGRO SÍSMICO

| Hora Local | Magnitud | Profundidad | Cercano a | Sentido por la población |
|------------|----------|-------------|-----------|--------------------------|
| --- | -- | --- | --- | --- |

1. Monitoreo de eventos peligrosos (emergencias y desastres)

ZONA 1



Deslizamiento

| | |
|-------------------|---|
| Localización: | Imbabura/Pimampiro/Pimampiro/San José de Aloburo. |
| Antecedentes: | De acuerdo al informe del SNGRE del 26/11/2021, indica que el evento se suscitó en la vertiente heterogénea, se presume que el factor desencadenante de los movimientos en masa es el agua, además, de la presencia de fuertes lluvias. Mediante resolución administrativa No. GADMSPP-A-2021 -077-R, el Sr. Alcalde resuelve declarar la situación de emergencia en el Cantón Pimampiro, en virtud de la resolución y recomendaciones emitidos por el Comité de Operaciones de Emergencia del cantón. |
| Situación actual: | GAD Cantonal Pimampiro realizó la entrega de un terreno para la construcción del proyecto "Casa para todos", para lo cual solicita al SNGRE |

Reporte de monitoreo de amenazas y eventos peligrosos - No. 0311

Fecha y Hora de actualización: sábado, 04 de junio de 2022 - 20:50:07 / Página 3 de 15

| | |
|--------------------------------|--|
| Afectaciones: | <p>la elaboración del Informe definitivo con Análisis de Riesgo aceptable, una vez se cuente con el Informe el GAD Cantonal procederá a entregar a cada beneficiario su terreno para la construcción del proyecto.</p> <ul style="list-style-type: none"> - 41 familias afectadas (113 personas) - 12 familias damnificadas (35 personas) - 38 familias evacuadas (116 personas evacuadas: 10 en la escuela del Tejar, 2 en la Unidad Educativa Pimampiro y 26 familias en familias acogientes) - 12 viviendas destruidas - 6 viviendas afectadas - 6 invernaderos destruidos de tomate riñón y pepinillo; - 5 Reservorios colapsados - 50 hectáreas de cultivos de ciclo corto, de aguacates, mandarinas, duraznos y pastizales; (12,43 ha de cultivos destruidos y 37,57 ha de pastos afectadas); - 530 metros de los canales de riego secundarios están colapsados - 800 metros del tendido de la red eléctrica, 3 postes colapsados y 1 transformador colapsado - 150 metros destruidos de la red de distribución de agua de consumo humano - 150 metros de la red de alcantarillado destruidos - 150 metros de la red de telecomunicaciones colapsado. |
| Acciones de respuesta: | <p>El COE Cantonal se mantiene activo desde el 24/11/2021. GAD Cantonal de Pimampiro, en apoyo del GAD Imbabura, trabajan en la construcción de una vía que servirá como variante para brindar acceso a la población de la comunidad. La nueva vía tendrá la conexión directa de las comunidades de Aloburo, San Juan, entre otras comunidades, con su cabecera cantonal.</p> |
| Fuentes de información: | <p>SNGRE CZ1 Unidad de Monitoreo Imbabura - Carchi/Yachay/MAG/MIDUVI/GAD Provincial /GAD Cantonal /UGR/ SNGRE - UPREA -UAR</p> |

ZONA 2



Socavamiento

| | |
|--------------------------|--|
| Localización: | <p>Napo/El Chaco/Gonzalo Díaz De Pineda (El Bombón)/San Rafael, Piedra Fina 2, San Luis, San Carlos, vía Y de Baeza-Lago Agrio [E45]</p> |
| Antecedentes: | <p>Debido al proceso erosivo desarrollado desde febrero del 2020, el río Quijos (Alto Coca) mantiene en riesgo a varias viviendas y sectores estratégicos, tales como: la Red Estatal Vial [E45], Hidroeléctrica Coca Codo Sinclair, tuberías de SOTE, Poliducto Shushufindi - Quito y OCP. El frente de erosión se mantiene en la abscisa 7+900(puente de San Carlos). Se mantiene la declaratoria emitida mediante resolución SNGRE-058-2021 de CAMBIAR el NIVEL DE ALERTA NARANJA A ROJA</p> |
| Situación actual: | <p>31/05/2022, El frente de erosión se mantiene en la abscisa 7+900 (puente de San Carlos) por 317 días. San Rafael continúa sin servicio eléctrico debido a la pérdida de la vía en Piedra Fina, que imposibilita colocar los postes para la distribución del servicio. El paso vehicular por la vía Baeza Lago Agrio está cerrada, la ruta alterna Y de Baeza-Y de Narupa-Loreto-El Coca-Lago Agrio está habilitada.</p> <p>El incremento de la erosión lateral desde finales de abril a la actualidad de aproximadamente 6 m en dirección de la propiedad de la familia Caizaguano.</p> |
| Afectaciones: | <ul style="list-style-type: none"> - 27/05/2022 1 familia evacuada (2 personas). - 05/03/2022. 1 familia evacuada. - 04/03/2022, 2 familias evacuadas. - 19/01/2022, 1 familia evacuada (1 persona). - 05/01/2022, evacuación de enseres de 3 familias (ya se encontraban 2 familias evacuadas días anteriores y la tercera familia continúa en su vivienda). - 20/12/2021, 1 familia (10 personas) evacuadas. - 13/12/2021, rotura de la tubería de poliducto. - 10/12/2021, población de San Rafael sin energía eléctrica. - 03/12/2021, puente sobre el río Piedra Fina 2 en riesgo. - 21/11/2021, 1 tubería de agua afectada. - 19/05/2021, 1 puente destruido (puente denominado Ventana 2). |

Reporte de monitoreo de amenazas y eventos peligrosos - No. 0311

Fecha y Hora de actualización: sábado, 04 de junio de 2022 - 20:50:07 / Página 4 de 15

| | |
|--------------------------------|--|
| | <ul style="list-style-type: none"> - 18/05/2021, 2 viviendas destruidas (las familias fueron evacuadas en febrero del 2021). - 10/03/2021, 1 bien afectado (tanque de agua). - 27/02/2021, 2 familias damnificadas y evacuadas a alojamiento temporal (al momento están en arriendo por sus propios medios); 2 viviendas presentaron fisuras. - 22/10/2020, 1 puente destruido (puente sobre el río Montana). - 06/05/2020, 2 familias afectadas, 2 viviendas afectadas. - 07/04/2020, 3 bienes afectados (tuberías del SOTE, Poliducto Shushufindi- Quito y la OCP). - Afectación vial: las pérdidas y afectaciones relevantes en vías ocurrieron en un total de 875 metros de la vía [E45]. - Afectación agropecuaria: durante estos meses se ha identificado la pérdida de 100 ha de superficie agrícola, 63 porcinos, 3000 tilapias y 385 bovinos. |
| Acciones de respuesta: | <p>27/05/2022 SNGRE en coordinación institucional brindaron apoyo con el combustible para vehículo particular para el traslado de enseres de la señora Carmen Calles desde San Luis hasta la ciudad de Ambato, por el proceso erosivo del Río Quijos.</p> <p>Los trabajos para la construcción de la vía en la red E-45 continúan, en el sector de San Luis, tramo El Chaco - El Reventador, en Napo.</p> <p>La característica de la vía es de tercer orden con una longitud total de aproximadamente 11 kilómetros.</p> <p>SNGRE CZ2 da seguimiento al evento.</p> <p>CELEC EP y Petroecuador realizan el monitoreo de la erosión.</p> <p>Las familias que fueron evacuadas el 04/03/2022 permanecen en arriendo proporcionado por GAD Municipal de El Chaco, por tres meses.</p> |
| Fuentes de información: | SNGRE CZ2 Unidad de Monitoreo Napo-Orellana/MSP/OCP Ecuador. |

ZONA 5



Hundimiento

| | |
|--------------------------------|--|
| Localización: | Bolívar/Chimbo/Cabecera Cantonal/barrio Tamban |
| Antecedentes: | <p>El 18/03/2020, se presentaron grietas y fallas en el pavimento de la cancha de uso múltiple hasta la iglesia, además mantienen una concordancia longitudinal con otras grietas observadas en la vía Chimbo - El Cristal.</p> <p>La noche del 21/12/2021, debido al proceso activo del hundimiento y de la infiltración del agua de escorrentía superficial por las grietas principalmente en la vía adoquinada, se produjo el colapso del muro que se encontraba en la parte superior de la calle adoquinada, causando la pérdida total de la plataforma de la vía de primer orden Chimbo - El Cristal.</p> |
| Situación actual: | MTOP Bolívar indica que continúan transportando el material pétreo hasta el lugar del socavón y trabajos de relleno en la zona afectada. |
| Afectaciones: | <ul style="list-style-type: none"> - 2 viviendas destruidas (2 familias damnificadas 7 personas que se encuentran arrendando). - 3 viviendas afectadas - 1 bien privado destruido (iglesia) - 8 bienes públicos destruidos (1 concha acústica - salón de reuniones, 1 cancha deportiva, 4 postes, tubería de agua que abastece a las comunidades de Panchigua, Tingo y Miraflores, alcantarillado de la zona cero) - 150 metros de vía de primer orden Chimbo-El Cristal destruida. - 60 metros de la calle S/N adoquinada destruida. - 2 Viviendas en riesgo |
| Acciones de respuesta: | MTOP Bolívar y del GAD Cantonal Chimbo siguen transportando el material pétreo desde la mina hasta el socavón, para continuar con el relleno en la zona. |
| Fuentes de información: | SNGRE CZ5 Unidad de Monitoreo Bolívar/MTOP-B/SNGRE - UPREA |

Reporte de monitoreo de amenazas y eventos peligrosos - No. 0311

Fecha y Hora de actualización: sábado, 04 de junio de 2022 - 20:50:07 / Página 5 de 15

ZONA 6



Deslizamiento

| | |
|--------------------------------|---|
| Localización: | Azuay/Cuenca/Sayausí/Gulag – Marianza, Km 12 vía Cuenca-Molleturo-Naranjal [E-582] |
| Antecedentes: | Desde el 27/03/2022, a causa de las lluvias, se han suscitado varios deslizamientos de material pétreo en la vía de primer orden, que afecto viviendas, personas y bienes públicos y continúa afectando la red vial estatal. Se mantienen activos el COE Cantonal y COE Provincial. |
| Situación actual: | SNGRE con fecha 20/05/2022 realizó el retiro de camas y biombos del albergue que se habilitó de manera temporal en la escuela Fray Gaspar de Carvajal, adicional la 1 familia integrada por 5 personas ya retornaron a su hogar. |
| Afectaciones: | <ul style="list-style-type: none"> El 14/05/2022 se registra la siguiente afectación - 60 metros de vía aproximadamente (vía habilitada) El 12/05/2022 se registra la siguiente afectación: - 60 metros de vía aproximadamente (vía cerrada) - 1 poste afectado - 15 postes destruidos - 4020 metros de vía aproximadamente (vía cerrada) - 5 personas fallecidas - 6 personas afectadas (personas con hipotermia, tratados en el punto) - 5 personas heridas - 1 Vehículo destruido - 40% del cantón sin servicio de agua potable - 9 Viviendas destruidas (7 viviendas habitadas y 2 deshabitadas) - 12 Familias damnificadas integradas por 30 personas (familias acogientes) - 10 Familias afectadas integradas por 28 personas evacuadas por precaución (alojamiento temporal) - 1 Familia afectada integrada por 9 personas evacuadas por precaución (familia acogiente) - 48 Viviendas afectadas - 1 Unidad Educativa "Escuela de Marianza Laureles" estado INACTIVO, daño total a la edificación |
| Acciones de respuesta: | SNGRE realizó inspección en el albergue temporal y realizó el retiro de los bienes en calidad de préstamo (camas y biombos) |
| Fuentes de información: | SNGRE CZ6 Unidad de Monitoreo Azuay-Cañar/MTOP/GAD Cantonal |



Deslizamiento

| | |
|-------------------------------|---|
| Localización: | Azuay/Cuenca/Molleturo/Km 49, vía Cuenca-Molleturo-Naranjal [E-582] |
| Antecedentes: | Desde el 17/10/2021 hasta la fecha se han registrado varios deslizamientos que han ocasionado diferentes afectaciones. |
| Situación actual: | MTOP mediante comunicado informó la apertura del paso vehicular a partir del 16/05/2022, en el Km. 49 vía Cuenca - Molleturo - Naranjal [E-582] en horario de 06h00 a 18h00. |
| Afectaciones: | <ul style="list-style-type: none"> 16/05/2022 - 60 metros de vía afectada 15/04/2022 - 2 personas heridas 13/11/2021 - 1 vehículo afectado - 2 personas heridas 04/11/2021 - 40 metros de la vía afectada 22/10/2021 - 1 vehículo afectado - 1 persona herida 17/10/2021 - 1 vehículo afectado - 2 personas heridas - 1 persona fallecida |
| Acciones de respuesta: | MTOP realiza trabajos en el lugar del evento. |

Reporte de monitoreo de amenazas y eventos peligrosos - No. 0311

Fecha y Hora de actualización: sábado, 04 de junio de 2022 - 20:50:07 / Página 6 de 15

Fuentes de información: SNGRE CZ6 Unidad de Monitoreo Azuay-Cañar/MTOP



Deslizamiento

| | |
|--------------------------------|--|
| Localización: | Azuay/Nabón/Nabón/barrios Rosas, Bellavista, Tamboloma, Chunazana, Rosario. |
| Antecedentes: | El 14/03/2021, se reportó un movimiento de masa provocado por la filtración de agua de riego y la temporada lluviosa. El 23/11/2021, el Servicio Nacional de Gestión de Riesgos y Emergencias declaró la Alerta Naranja por movimientos en masa en un área de 130,94 hectáreas que comprende los barrios Rosas, Bellavista, Tamboloma, Chunazana y Rosario. |
| Situación actual: | GAD Cantonal, a través de la empresa privada, continúa con las labores de mitigación, con un avance del 43% |
| Afectaciones: | <ul style="list-style-type: none"> - 47 viviendas afectadas (las familias evacuadas se alojan en diferentes alojamientos temporales como arriendos o familias de acogida) - 44 familias integradas por 130 personas afectadas - 50 metros de vía afectada (Vía habilitada, sector El Progreso) - 40 metros de vía afectados (Vía parcialmente habilitada, sector Trancapata) - 60 metros de vía afectados (Vía parcialmente Habilitada, sector quebrada del canal) - 1 Casa comunal afectada con cuarteaduras - Terminal terrestre con grietas en oficinas, gradas (cierre de operaciones) - Iglesia demolida por los daños estructurales presentados - Centro de salud con fisuras, en evaluación permanente por parte del MSP |
| Acciones de respuesta: | Técnico de UGR Nabón se mantiene en continuo monitoreo de la zona afectada |
| Fuentes de información: | SNGRE CZ6 Unidad de Monitoreo Azuay-Cañar/UGR Nabón. |

ZONA 7



Hundimiento

| | |
|-------------------------------|--|
| Localización: | El Oro/Zaruma/Zaruma, cabecera cantonal/calles Colón y 10 de Agosto |
| Antecedentes: | El 15/12/2021, se produjo un hundimiento en las calles Colón y Ernesto Castro, cuya zona es categorizada como riesgo muy alto, según el mapa de riesgos por desplazamiento del terreno en la ciudad de Zaruma, elaborado por el SNGRE en marzo del 2020. |
| Situación actual: | Al momento se encuentra en proceso de contratación de la segunda y tercera etapa, para realizar la actividad del relleno de hormigón. |
| Afectaciones: | <ul style="list-style-type: none"> - 3 viviendas afectadas en sus estructuras. - 4 viviendas destruidas (3 de patrimonios culturales). - 157 viviendas en riesgo. - 62 familias de 154 personas afectadas que habitaban en la zona de riesgos y actualmente se encuentran en familias acogientes. - 77 familias de 202 personas damnificadas (evacuadas y se encuentran en casas de familias acogiente). - 3 calles afectadas. (Calle Colón por hundimiento y las calles 29 de Noviembre y Ernesto Castro por agrietamientos). - 25% del servicio de energía eléctrica fue afectado. - 1% del sistema de telecomunicaciones fue afectado. - 2% del servicio de agua potable fue afectado. - Centro anidado de MSP fue evacuado por precaución y se encuentra atendiendo en el Hospital Humberto Molina. - Los servicios públicos que se brindaban en el edificio del municipio, fueron trasladados al edificio del Ex Lea. - 2 bienes privados afectados (1 vehículo que se encontraba estacionado se precipitó al horamen y Club Colón por fisuras). - 2 bienes públicos afectados: parque con fisuras y poste de alumbrado. |
| Acciones de respuesta: | <ul style="list-style-type: none"> - COE C, COE P, COE Nacional se mantienen activos en atención al evento. <p>El 10/05/2022, Gobernadora de El Oro conjuntamente con SNGRE, Cuerpo de ingenieros del Ejército, IIGE, GAD Zaruma, MTOP, FFAA, PPNN; mantuvo reunión y realizó recorrido de seguimiento de los trabajos que se realizan por la remediación.</p> |

Reporte de monitoreo de amenazas y eventos peligrosos - No. 0311

Fecha y Hora de actualización: sábado, 04 de junio de 2022 - 20:50:07 / Página 7 de 15

Gobernadora en conjunto con instituciones técnicas mantuvo reunión con personas afectadas en donde se aclararon dudas que tenían los habitantes de la calle colon, 9 de octubre
Cuerpo de Ingenieros de Ejército en conjunto con GAD Cantonal de Zaruma continúan trasladando material caja, para posterior producir material de trituración que servirá para el proceso de relleno.
IIGE realizó informe técnico solicitado por MSP, del terreno donde se encuentra ubicado el hospital Humberto Molina, en el que se corrobora la seguridad del terreno en que reposa la casa de salud que será repotenciada a un costo de 5 millones de dólares, la cual iniciará desde el mes de agosto y finalizarán en 6 meses.

Fuentes de información: SNGRE CZ7 Unidad de Monitoreo El Oro/Cuerpo de Ingenieros del Ejército

ZONA 9



Deslizamiento

Localización: Pichincha / Quito / Calderón (Carapungo) / Quebrada Carretas, barrio Puertas del sol.

Antecedentes: Por erosión hídrica y eólica el 30/05/2021 así como causas antrópicas como el inadecuado trato de los desechos y escombros se produjo un deslizamiento en el margen izquierdo del río Monjas

Situación actual: Continúan los trabajos los cuales se concentran principalmente en la conformación de enrocados provisionales para encausar el río y disminuir los efectos de la erosión en los taludes. En 16 puntos se trabaja con maquinaria pesada, personal operativo y técnico de las diferentes gerencias de la empresa municipal.

Afectaciones:

- 4 viviendas afectadas
- 6 familias afectadas
- 22 personas afectadas

Acciones de respuesta: GAD Cantonal a través de la EPMAPS y EPMMOP como parte de los acuerdos citados en la declaratoria de emergencia realiza intervenciones en el margen del río Monjas sector La Esperanza, así también socializó los trabajos realizados y programados con la comunidad.

Fuentes de información:



Inundación

Localización: Pichincha / Quito/ Mariscal Sucre/ La Fosh, La Mariscal, La Floresta, Santa Clara y calles Jerónimo Carrión, Reina Victoria, Lizardo García e Ignacio de Veintimilla.

Antecedentes: Por lluvias se reportó presión en el sistema de alcantarillado del sector, que ocasionó la anegación de calles afectación a varios bienes privados.

Situación actual: Se reportó ingreso de agua a instalaciones del mercado artesanal y a la iglesia católica de "El Girón", así también se registró la afectación de una caja de revisión de un hotel (Rickys) donde ingresó escombros hacia el subsuelo y recepción del hotel.

Afectaciones: 30 metros de vía afectada
3 bienes privados afectados (mercado artesanal, iglesia católica El Girón y hotel Rickys)

Acciones de respuesta: Cuerpo de Bomberos DMQ y GAD Cantonal EPMAPS realizan limpieza de alcantarillado y desfogue de agua de calles e instalaciones privadas afectadas, AMT brindó seguridad vehicular en las vías las cuales al momento se encuentran totalmente habilitadas.

Fuentes de información: Cuerpo de Bomberos DMQ / GAD Cantonal EPMAPS / SNGRE Unidad de Monitoreo Pichincha

Reporte de monitoreo de amenazas y eventos peligrosos - No. 0311

Fecha y Hora de actualización: sábado, 04 de junio de 2022 - 20:50:07 / Página 8 de 15

2. Monitoreo de estado de vías afectadas por eventos peligrosos

VÍAS DE PRIMER ORDEN:

04 vías de primer orden cerradas

| No. | Provincia | Cantón | Parroquia | Sector/Vía | Evento Peligroso | Afectación (metros lineales) | Fecha del evento | Vías alternas |
|-----|-----------|-----------|---------------------------------------|--|------------------|------------------------------|------------------|---|
| 1 | Pichincha | Rumiñahui | Sangolquí | Selva Alegre, Av. Gral. Rumiñahui [E35] a la altura del club Naval | SOCAVAMIENTO | 60 | 17/02/2022 | Ninguna |
| 2 | Pichincha | Rumiñahui | Sangolqui | E-35 y Calle Viejo Roble | INUNDACIÓN | 50 | 11/02/2022 | Ninguna |
| 3 | Bolívar | Chimbo | San José de Chimbo, Cabecera Cantonal | Barrio Tamban | HUNDIMIENTO | 210 | 18/03/2020 | Chimbo, San Miguel, San Pablo y Balsapamba/Chimbo-Susanga |
| 4 | Napo | El Chaco | Gonzalo Díaz De Pineda (El Bombón) | San Rafael, Piedra Fina, San Luis, San Carlos, Vía Y de Baeza-Lago Agrío [E45] | SOCAVAMIENTO | 875 | 02/02/2020 | Lago Agrío - Coca - Y de Narupa - Tena - Ambato - Quito |

46 vías de primer orden parcialmente habilitadas

| No. | Provincia | Cantón | Parroquia | Sector/Vía | Evento Peligroso | Afectación (metros lineales) | Fecha del evento | Vías alternas |
|-----|-----------------|--------------|----------------------------------|---|------------------|------------------------------|------------------|---|
| 1 | Morona Santiago | Sucúa | Asunción | Sector paso Carreño [E45] | SOCAVAMIENTO | 5 | 18/05/2022 | Ninguna |
| 2 | Napo | Tena | Tena | Tereré, Puente sobre el río Tena, vía Perimetral [E45] | DESLIZAMIENTO | -- | 12/05/2022 | Ninguna |
| 3 | Azuay | Oña | Susudel | Km 62+500, vía Cumbe - La Jarata - Oña [E35] | DESLIZAMIENTO | -- | 25/04/2022 | Ninguna |
| 4 | Bolívar | San Miguel | Bilován | Guapuloma, vía Bilován - Las Guardias. | DESLIZAMIENTO | 8 | 03/04/2022 | Ninguna |
| 5 | Morona Santiago | Tiwintza | Tiwintza, cabecera cantonal | Palomino | DESLIZAMIENTO | 20 | 14/04/2022 | Ninguna |
| 6 | El Oro | Machala | El Cambio | El Cambio, vía Machala - El Guabo [E-25] | SOCAVAMIENTO | -- | 01/04/2022 | Ninguna |
| 7 | Loja | Chaguarpamba | Santa Rufina | Río Pindo, vía a la Costa [E50] | DESLIZAMIENTO | 30 | 01/04/2022 | Ninguna |
| 8 | Loja | Loja | Malacatos | El Porvenir-Nangora, vía Loja-Malacatos [E682] | DESLIZAMIENTO | 50 | 31/03/2022 | Ninguna |
| 9 | Loja | Paltas | Catacocha | Catacocha, vía Catacocha a San Antonio (entrada a El Sauce) [E35] | SOCAVAMIENTO | -- | 31/03/2022 | Ninguna |
| 10 | Loja | Célica | Célica | Mullunuma, vía Célica El Empalme [E68] | DESLIZAMIENTO | 20 | 30/03/2022 | Ninguna |
| 11 | Loja | Loja | Yangana | Suro, vía Yangana-Vilcabamba[E35] | DESLIZAMIENTO | 40 | 30/03/2022 | hasta el cantón Zumba por (La Elvira, Comunidades y Mazanamaca) |
| 12 | Manabí | Olmedo | Olmedo | Olmedo, vía Olmedo - Santa Ana Sector Travesía | SOCAVAMIENTO | -- | 29/03/2022 | Ninguna |
| 13 | Pichincha | Mejía | Manuel Cornejo Astorga (Tandapi) | Km 70 +860, vía Alóag - Unión del Toachi, [E20] | SOCAVAMIENTO | --- | 26/03/2022 | Ninguna |
| 14 | Loja | Calvas | Utuaña | Utuaña, vía Cariamanga-Macarará[E69] | DESLIZAMIENTO | -- | 12/03/2022 | Ninguna |
| 15 | Azuay | Pucará | Pucará | km 23-Deuta, Vía Minas-Tablón-Pucará | DESLIZAMIENTO | 100 | 09/03/2022 | Ninguna |
| 16 | Bolívar | Guaranda | Guanujo | varios sectores, Agua Blanca - La Piedra - Atandahua - Capilluco, Tambo Real, Km 19, vía Guanujo-Echeandia [E494] | DESLIZAMIENTO | 300 | 07/03/2022 | Guaranda-Balsapamba-La Esmeralda-Caluma. |

Reporte de monitoreo de amenazas y eventos peligrosos - No. 0311

Fecha y Hora de actualización: sábado, 04 de junio de 2022 - 20:50:07 / Página 9 de 15

| No. | Provincia | Cantón | Parroquia | Sector/Vía | Evento Peligroso | Afectación (metros lineales) | Fecha del evento | Vías alternas |
|-----|-----------------|-----------------------|---|--|---------------------|------------------------------|------------------|--|
| 17 | Loja | Calvas | Colaisaca | Asanuma, vía Cariamanga-Sozoranga[E69] | DESLIZAMIENTO | 0 | 07/03/2022 | Ninguna |
| 18 | Azuay | Girón | Girón | km 39+500, vía Cuenca-Girón-Pasaje [E-59] | HUNDIMIENTO | 80 | 04/03/2022 | Ninguna |
| 19 | Azuay | Cuenca | Molleturo | Km 66, vía Cuenca-Molleturo-Naranjal [E-582] | DESLIZAMIENTO | 60 | 26/02/2022 | Ninguna |
| 20 | Pichincha | Mejía | Manuel Cornejo A. | km 38 + 600, vía Alóag - Unión del Toachi [E20] | HUNDIMIENTO | 0 | 25/02/2022 | Ninguna |
| 21 | Imbabura | Ibarra | Carolina | San Pedro km 101-Rocafuerte, vía Salinas Lita E10 | DESLIZAMIENTO | 30 | 20/02/2022 | Ninguna |
| 22 | Esmeraldas | Quinindé | Rosa zarate | Km 68 Los Vergeles, vía Esmeraldas - Quinindé [E20] | HUNDIMIENTO | 40 | 08/02/2022 | Ninguna |
| 23 | Imbabura | Ibarra | Carolina | San Pedro, vía Salinas Lita E10 | DESLIZAMIENTO | 40 | 03/02/2022 | Ninguna |
| 24 | Cotopaxi | Pujilí | Tingo | El Palmar, Tilipulo, Saraguasi, San José de Tilipulo, California, La Esperanza. | INUNDACIÓN | 0 | 31/01/2022 | Ninguna |
| 25 | Cotopaxi | Pujilí | Tingo | Siete Ríos, El Estado y Macuchi. | INUNDACIÓN | 35 | 30/01/2022 | Ninguna |
| 26 | Cotopaxi | Pujilí | Tingo | Negrillo Km 100, vía Latacunga - La Maná [E-30] | INUNDACIÓN | 40 | 30/01/2022 | Ninguna |
| 27 | Cotopaxi | Pujilí | Pilaló | Caserío Pilaló, Tinieblas, Km 94, vía Pujilí - La Mana [E30]. | DESLIZAMIENTO | 2000 | 29/01/2022 | Ninguna |
| 28 | Imbabura | Ibarra | Carolina | San Jerónimo; vía Salinas - Lita [E 10] | DESLIZAMIENTO | 225 | 22/12/2021 | 1.- Ruta desde la E10 Guallupe - San Juan de Lachas (Carchi) - por la E 182 Gualchan - Chical - Maldonado - Tulcán - Ibarra 2.- Para vehículos livianos, E10 desde San Jerónimo - Buenos Aires - Cahuasqui - Tumbabiro. |
| 29 | Napo | Archidona | Hatun Sumaku | 10 de Agosto, vía Loreto - Tena [E45A-E20] | DESLIZAMIENTO | 80 | 17/12/2021 | Vía Chontapunta-La Belleza |
| 30 | Napo | El Chaco | Sardinas | Quebrada Macanas, vía Y de Baeza-Lago Agrio [E45] | SOCAVAMIENTO | 50 | 14/12/2021 | Ninguna |
| 31 | Cañar | Cañar | Ingapirca | Vía El tambo - Ingapirca - Honorato Vásquez km 8+100, km 15. | DESLIZAMIENTO | 100 | 24/11/2021 | Ninguna |
| 32 | Napo | Tena | Chontapunta | Rayayacu, vía Chontapunta - La Belleza [E436] | COLAPSO ESTRUCTURAL | 0 | 17/11/2021 | Vía de tercer orden Humuyacu-Yuralpa Derecho-Wachayacu. |
| 33 | Tungurahua | San Pedro De Pelileo | Pelileo | La Hamaca, vía Pelileo - Baños [E30] | SOCAVAMIENTO | | 16/10/2021 | Ninguna |
| 34 | Napo | Quijos | Cuyuja | Flor del Bosque, Quebrada Rio Negro, Jatuntinahua, Molana, El Laurel, vía Y de Baeza -Papallacta [E20] | DESLIZAMIENTO | 200 | 19/07/2021 | Ninguna |
| 35 | Morona Santiago | Santiago | Copal | Nuevos Horizontes, vía Méndez-Guarumales [E40]. | DESLIZAMIENTO | 100 | 01/07/2021 | Ninguna |
| 36 | Morona Santiago | Gualaquiza | Gualaquiza | Sector Tucumbatza, vía Gualaquiza-San Juan Bosco [E45] (Primer Orden). | HUNDIMIENTO | 50 | 30/06/2021 | Ninguna |
| 37 | Orellana | Francisco de Orellana | El Dorado | Km 21 y km 28, vía el Coca - Dayuma [E45A] | HUNDIMIENTO | 150 | 19/06/2021 | Ninguna |
| 38 | Morona Santiago | Morona | Macas, cabecera cantonal y capital provincial | Vía Macas-Puyo [E45], tramo puente sobre el río Copueno-puente sobre el río Upano | SOCAVAMIENTO | 180 | 16/05/2021 | Ninguna |

Reporte de monitoreo de amenazas y eventos peligrosos - No. 0311

Fecha y Hora de actualización: sábado, 04 de junio de 2022 - 20:50:07 / Página 10 de 15

| No. | Provincia | Cantón | Parroquia | Sector/Vía | Evento Peligroso | Afectación (metros lineales) | Fecha del evento | Vías alternas |
|-----|-----------------|-----------------------|---|--|---------------------|------------------------------|------------------|---------------|
| 39 | Azuay | Cuenca | Molleturo | km. 101, vía Cuenca-Molleturo-Naranjal [E-582] | SOCAVAMIENTO | 12 | 14/03/2021 | Ninguna |
| 40 | Esmeraldas | Esmeraldas | 5 De Agosto | El Cabezón (desvío Tachina) | SOCAVAMIENTO | 150 | 10/03/2021 | Ninguna |
| 41 | Orellana | La Joya De Los Sachas | San Sebastián del Coca | Toyuca, Sardinas, Sebastian del Coca, vía La Joya de los Sachas - El Coca [E45A] | SOCAVAMIENTO | 0 | 08/02/2021 | Ninguna |
| 42 | Morona Santiago | Tiwintza | Santiago, cabecera cantonal | Yapapas, vía Entronque a Santiago de Méndez - Santiago [E40] | SOCAVAMIENTO | 50 | 21/08/2020 | Ninguna |
| 43 | Morona Santiago | Morona | Macas, cabecera cantonal y capital provincial | Puente sobre el río Upano, vía Macas-Puyo-[E45] | SOCAVAMIENTO | 57 | 21/06/2020 | Ninguna |
| 44 | Morona Santiago | Tiwintza | Santiago, cabecera cantonal | Palomino km 68, vía Santiago-San José de Morona [E40] | DESLIZAMIENTO | 70 | 16/05/2020 | Ninguna |
| 45 | Morona Santiago | Tiwintza | Santiago, cabecera cantonal | Km 75, Yapapas, vía Entronque a Santiago de Méndez - Santiago [E40] | DESLIZAMIENTO | 70 | 16/05/2020 | Ninguna |
| 46 | Morona Santiago | Tiwintza | San José de Morona | Shaime, vía Santiago-San José de Morona [E40] | COLAPSO ESTRUCTURAL | 170 | 13/05/2020 | Ninguna |

VÍAS DE SEGUNDO ORDEN:

12 vías de segundo orden cerradas

| No. | Provincia | Cantón | Parroquia | Sector/Vía | Evento Peligroso | Afectación (metros lineales) | Fecha del evento | Vías alternas |
|-----|------------------|-----------|------------------------------|---|---------------------|------------------------------|------------------|----------------------------------|
| 1 | Cañar | El Tambo | El Tambo | San Francisco de Cuchocorral | ALUVIÓN | 40 | 04/06/2022 | Ninguna |
| 2 | Morona Santiago | Morona | Zuña (Zuñac) | km 67, vía Macas-Riobamba [E46] | DESLIZAMIENTO | 100 | 17/05/2022 | Ninguna |
| 3 | El Oro | Zaruma | Malvas | Botoneros, Vía Malvas - Arcapamba [E585] | HUNDIMIENTO | 100 | 21/04/2022 | Ninguna |
| 4 | Zamora Chinchipe | Zamora | Timbara | Barrio Numbani, vía a Romerillos. | COLAPSO ESTRUCTURAL | -- | 01/04/2022 | Ninguna |
| 5 | Bolívar | Guaranda | San Luis de Pambil | Varios sectores (recinto Río Blanco, recinto Chongona), vía San Luis de Pambil-Moraspungo (límite provincia de Cotopaxi). | SOCAVAMIENTO | 20 | 29/03/2022 | Las Minas |
| 6 | Napo | Tena | Chonta Punta | Vía Comunidad Cano Yacu | DESLIZAMIENTO | -- | 15/03/2022 | Ninguna |
| 7 | Chimborazo | Alausí | Sibambe | Pepinales, vía Alausí - Huigra [E-47] | SOCAVAMIENTO | -- | 9/03/2022 | Ninguna |
| 8 | Pichincha | Quito | Conocoto | Calles Hermano Miguel y Panzaleo, cruce de vías. | SOCAVAMIENTO | 30 | 28/02/2022 | Ninguna |
| 9 | Loja | Loja | Sucre | Parque Eólico, vía antigua a Catamayo [E35] | DESLIZAMIENTO | 0 | 29/01/2022 | Ninguna |
| 10 | Azuay | Nabón | Nabón, cabecera cantonal | Rosas, Bellavista, Tamboloma, Chunazana. | DESLIZAMIENTO | 100 | 14/03/2021 | Ninguna |
| 11 | Imbabura | Pimampiro | Pimampiro, Cabecera Cantonal | San José de Aloburo | DESLIZAMIENTO | 500 | 09/11/2021 | Vía Mariano Acosta |
| 12 | Guayas | Colimes | Colimes, Cabecera Cantonal | Av. Principal entrada de Colimes | COLAPSO ESTRUCTURAL | 130,5 | 23/04/2020 | Palestina - San Jacinto- Colimes |

Reporte de monitoreo de amenazas y eventos peligrosos - No. 0311

Fecha y Hora de actualización: sábado, 04 de junio de 2022 - 20:50:07 / Página 11 de 15

34 vías de segundo orden parcialmente habilitadas

| No. | Provincia | Cantón | Parroquia | Sector/Vía | Evento Peligroso | Afectación (metros lineales) | Fecha del evento | Vías alternas |
|-----|------------------|-----------------------|----------------------------------|---|---------------------|------------------------------|------------------|---------------------------------------|
| 1 | Carchi | Mira | Jijón y Caamaño | La Primavera | DESLIZAMIENTO | 25 | 23/05/2022 | Ninguna |
| 2 | Morona Santiago | Morona | Zuñá (Zuñac) | m 67, vía Macas-Riobamba [E46] | DESLIZAMIENTO | 100 | 17/05/2022 | Ninguna |
| 3 | Pichincha | Quito | San Antonio | Monjas y Chaguar | COLAPSO ESTRUCTURAL | -- | 07/05/2022 | Ninguna |
| 4 | Cotopaxi | La Maná | Pucayacu | San Ramón, San Ramón - La Chala. | ALUVIÓN | 5000 | 27/04/2022 | Ninguna |
| 5 | Cañar | Biblián | Jerusalén | Puente Dávila | SOCAVAMIENTO | 40 | 18/04/2022 | Ninguna |
| 6 | Cañar | Azogues | Azogues | Puente San José | INUNDACIÓN | 60 | 20/04/2022 | Ninguna |
| 7 | Pichincha | Mejía | Tambillo | Sector El Murco - Pasando la escuela Carlos Freire Larrea. | INUNDACIÓN | -- | 11/04/2022 | Ninguna |
| 8 | El Oro | Atahualpa | San Juan de Cerro Azul | Cerro Azul, vía Cerro Azul - Paccha [E-585] | DESLIZAMIENTO | 50 | 09/04/2022 | Ninguna |
| 9 | El Oro | Atahualpa | Paccha | Cristal - vía Paccha - Zaruma [E35] | DESLIZAMIENTO | 20 | 07/04/2022 | Ninguna |
| 10 | El Oro | Zaruma | Malvas | Malvas, Vía Malvas - Zaruma [E-585] | DESLIZAMIENTO | 50 | 02/04/2022 | Ninguna |
| 11 | El Oro | Atahualpa | San Juan de Cerro Azul | Cerro Azul, vía Cerro Azul - Paccha [E-585] | DESLIZAMIENTO | 20 | 01/04/2022 | Ninguna |
| 12 | Morona Santiago | Morona | Alshi (cabecera en 9 de Octubre) | km 15, vía Riobamba-Macas | DESLIZAMIENTO | 30 | 19/03/2022 | Ninguna |
| 13 | El Oro | Zaruma | Malvas | Malvas, Vía Malvas - Arcapamba [E-585] | DESLIZAMIENTO | 37 | 05/03/2022 | Ninguna |
| 14 | El Oro | Zaruma | Muluncay Grande | Muluncay Chico, vía Zaruma - Atahualpa [E-585] | SOCAVAMIENTO | 3 | 22/03/2022 | La misma |
| 15 | Napo | Archidona | Cotundo | Puente de Jondachi, vía Y de Narupa - Tena[E45] | DESLIZAMIENTO | -- | 14/03/2022 | Ninguna |
| 16 | Orellana | Francisco de Orellana | La Belleza | vía Jaguar 2 - Cacique Jumandy | DESLIZAMIENTO | -- | 14/03/2022 | Ninguna |
| 17 | El Oro | Piñas | Moromoro | Buenaventura, Vía Piñas - Zaracay [E-585] | DESLIZAMIENTO | 20 | 13/03/2022 | Ninguna |
| 18 | Azuay | Girón | Girón | Bellavista vía Girón Santa Teresita | COLPADO ESTRUCTURAL | 20 | 06/03/2022 | Ninguna |
| 19 | El Oro | Piñas | Piñas / La matriz | La Garganta, vía Piñas - Zaracay [E-585] | DESLIZAMIENTO | 30 | 06/03/2022 | Ninguna |
| 20 | Bolívar | Guaranda | Salinas | Apahua, vía Guaranda - Salinas | DESLIZAMIENTO | --- | 04/03/2022 | Ninguna |
| 21 | El Oro | Zaruma | Malvas | KM 75, VIA MALVAS - ZARUMA [E-585] | DESLIZAMIENTO | 20 | 03/03/2022 | Ninguna |
| 22 | Chimborazo | Alausí | Huigra | Pagma, vía Huigra - El Triunfo [E-47] | DESLIZAMIENTO | 500 | 02/03/2022 | Ninguna |
| 23 | Cotopaxi | Latacunga | Toacaso | San Francisco vía Sigchos -Latacunga | DESLIZAMIENTO | 300 | 02/03/2022 | Ninguna |
| 24 | Bolívar | San Miguel | San Vicente de Pusir | vía San Vicente - Ungubi | DESLIZAMIENTO | 15 | 01/03/2022 | Ninguna |
| 25 | Bolívar | Guaranda | Guanujo | Chaquisca, vía Guanujo-Las Cochas | DESLIZAMIENTO | 30 | 09/11/2021 | sector de Negroyacu o barrio Mantilla |
| 26 | Chimborazo | Guano | La Matriz | barrios La Merced, La Dolorosa del cementerio, Magdalena, Santa Anita, Central, San Pedro, La Inmaculada, San Roque, María de Los Ángeles, Espíritu santo, La Dolorosa Centro, Balneario Los Elenes | ALUVIÓN | 9000 | 11/12/2021 | Ninguna |
| 27 | Zamora Chinchipe | Zamora | Cumbaratza | Tunantza Alto, vía Timbara Bajo - Timbara Alto | COLAPSO ESTRUCTURAL | --- | 15/10/2021 | Ninguna |
| 28 | Morona Santiago | Morona | Alshi (cabecera en 9 de Octubre) | Puente Salado Grande, vía Macas-Riobamba-tramo 9 de Octubre-Cebadas [E46]. | DESLIZAMIENTO | 60 | 20/07/2021 | Ninguna |
| 29 | Orellana | Francisco de Orellana | San José de Guayusa | 15 km, vía a la Comunidad Sardinas. | SOCAVAMIENTO | 80 | 20/07/2021 | Ninguna |

Reporte de monitoreo de amenazas y eventos peligrosos - No. 0311

Fecha y Hora de actualización: sábado, 04 de junio de 2022 - 20:50:07 / Página 12 de 15

| No. | Provincia | Cantón | Parroquia | Sector/Vía | Evento Peligroso | Afectación (metros lineales) | Fecha del evento | Vías alternas |
|-----|-----------------|---------------|---|--|------------------|------------------------------|------------------|--------------------------|
| 30 | Tungurahua | Patate | Patate, cabecera cantonal | Puñapí, vía Puñapí - Baños. | DESLIZAMIENTO | --- | 19/06/2021 | Ninguna |
| 31 | Morona Santiago | Morona | Alshi (cabecera en 9 de Octubre) | Km 78, vía Macas-Riobamba E46] | DESLIZAMIENTO | 60 | 12/06/2021 | Ninguna |
| 32 | Morona Santiago | Limón Indanza | General Leonidas Plaza Gutiérrez (Limón), cabecera cantonal | Cerro Bosco, vía Gualaceo-Limón (Segundo Orden). | DESLIZAMIENTO | 50 | 16/05/2021 | Ninguna |
| 33 | Chimborazo | Guano | Guanando | Km 35, vía Cahuají - Pillate - Cotaló [E-304]. | DESLIZAMIENTO | 20 | 28/04/2021 | Riobamba - Mocha - Baños |
| 34 | Morona Santiago | Gualaquiza | El Rosario | El Aguacate, vía Sig-Sig-Chiguinda-Gualaquiza [E594] | DESLIZAMIENTO | 50 | 23/09/2020 | Ninguna |

VÍAS DE TERCER ORDEN:

27 vías de tercer orden cerradas

| No. | Provincia | Cantón | Parroquia | Sector/Vía | Evento Peligroso | Afectación (metros lineales) | Fecha del evento | Vías alternas |
|-----|-----------------|-----------------------|----------------------------------|---|------------------|------------------------------|------------------|---------------|
| 1 | Pichincha | Mejía | Tambillo | Ushco, vía Tambillo - Panamericana Sur. | INUNDACION | 20 | 10/04/2022 | Ninguna |
| 2 | El Oro | Las Lajas | El Paraíso | Villa Seca, vía Las Lajas - Marcabellí | SOCAVAMIENTO | - | 31/03/2022 | Ninguna |
| 3 | El Oro | Zaruma | Zaruma | Miraflores - vía Miraflores - Sinsao | DESLIZAMIENTO | 10 | 28/03/2022 | Ninguna |
| 4 | Loja | Loja | El Valle | Varios sectores | INUNDACIÓN | -- | 15/03/2022 | Ninguna |
| 5 | El Oro | Pasaje | Uzhcurrumi | Porotillo, vía Pasaje - Chilla | SOCAVAMIENTO | 20 | 14/03/2022 | Ninguna |
| 6 | Los Ríos | Babahoyo | La Unión | Los Beldacos | INUNDACIÓN | 100 | 14/03/2022 | Ninguna |
| 7 | Cotopaxi | Sigchos | Isinlivi | Guangomalag. | DESLIZAMIENTO | -- | 14/03/2022 | Ninguna |
| 8 | Cotopaxi | Sigchos | Isinlivi | Guantualo, vía Insilivi - Sigchos. | DESLIZAMIENTO | -- | 14/03/2022 | Ninguna |
| 9 | El Oro | Pasaje | Uzhcurrumi | Uzhcurrumi, vía Uzhcurrumi - Chillayacu | DESLIZAMIENTO | 15 | 13/03/2022 | Ninguna |
| 10 | El Oro | Zaruma | Abañin | Sumo Bajo, vía Abañin - Uzhcurrumi | DESLIZAMIENTO | 20 | 13/03/2022 | Ninguna |
| 11 | El Oro | Piñas | Piñas Grande | Piñas Grandes, Vía Piñas Grande - Cabecera Cantonal | DESLIZAMIENTO | 40 | 05/03/2022 | Ninguna |
| 12 | Tungurahua | Ambato | Atocha Ficoa | Atocha Ficoa/ 100 metros de la salida del parque, vía Atocha - Laquigo. | DESLIZAMIENTO | --- | 27/02/2022 | Ninguna |
| 14 | Pichincha | Mejía | Manuel Cornejo Astorga (Tandapi) | Vía de ingreso a las Comunidades Peñas Blancas, El Paraíso, El Mirador y San Francisco. | DESLIZAMIENTO | 140 | 08/02/2022 | Ninguna |
| 15 | El Oro | Pasaje | Progreso | Soledad Comuna | ALUVIÓN | --- | 08/02/2022 | Ninguna |
| 16 | Imbabura | Ibarra | Lita | Río verde Alto, vía Lita - Rioverde Alto | DESLIZAMIENTO | 50 | 18/12/2021 | Ninguna |
| 17 | El Oro | Zaruma | Zaruma, cabecera cantonal | calles Colon y 10 de Agosto | HUNDIMIENTO | --- | 15/12/2021 | Ninguna |
| 18 | Imbabura | San Miguel De Urcuquí | La Merced De Buenos Aires | San José | DESLIZAMIENTO | 70 | 14/12/2021 | Ninguna |
| 19 | Morona Santiago | Morona | Sinaí | Nueva alianza | INUNDACIÓN | 7000 | 18/05/2021 | Ninguna |
| 20 | Morona Santiago | Morona | Sinaí | Playas de San Luis, vía Santa María Tunants-Playas de San Luis-Quinta Cooperativa | INUNDACIÓN | 3884 | 02/05/2021 | Ninguna |
| 21 | Azuay | Cuenca | Nulti | Pasto Romero, vía al centro Parroquial | DESLIZAMIENTO | 0 | 16/04/2021 | Ninguna |
| 22 | Chimborazo | Chunchi | Chunchi, cabecera cantonal | Armenia, Río Guataxi afluente del río Chanchán | DESLIZAMIENTO | 0 | 12/02/2021 | Ninguna |
| 23 | Chimborazo | Chunchi | Chunchi, cabecera cantonal | Armenia | DESLIZAMIENTO | 0 | 20/01/2021 | Ninguna |

Reporte de monitoreo de amenazas y eventos peligrosos - No. 0311

Fecha y Hora de actualización: sábado, 04 de junio de 2022 - 20:50:07 / Página 13 de 15

| No. | Provincia | Cantón | Parroquia | Sector/Vía | Evento Peligroso | Afectación (metros lineales) | Fecha del evento | Vías alternas |
|-----|-----------------|---------|--|----------------------------------|---------------------|------------------------------|------------------|---------------------|
| 24 | Chimborazo | Chunchi | Chunchi, cabecera cantonal | Guilliloma - Kullpa - Armenia | HUNDIMIENTO | 0 | 26/12/2020 | Ninguna |
| 25 | Morona Santiago | Palora | Cumandá (cab. en Colonia Agrícola Sevilla del Oro) | Puente sobre el río Charuyaku | COLAPSO ESTRUCTURAL | 0 | 23/10/2020 | Palora-Puyo-Cumandá |
| 26 | Tungurahua | Quero | Quero, cabecera cantonal | San Vicente, vía Quero - Pelileo | SOCAVAMIENTO | 0 | 13/07/2020 | Ninguna |
| 27 | Tungurahua | Quero | Quero, cabecera cantonal | Quiambe, vía Quero - Rumipamba | SOCAVAMIENTO | 0 | 13/07/2020 | Ninguna |

43 vías de tercer orden parcialmente habilitadas






| No. | Provincia | Cantón | Parroquia | Sector/Vía | Evento Peligroso | Afectación (metros lineales) | Fecha del evento | Vías alternas |
|-----|-----------------|------------|-------------------------------|---|------------------|------------------------------|------------------|---------------|
| 1 | Cotopaxi | La Maná | Pucayacu | San Ramón, San Ramón - La Chalcá. | ALUVIÓN | 5000 | 27/04/2022 | Ninguna |
| 2 | El Oro | Piñas | Piñas | Buza, vía Piñas - Paccha | DESLIZAMIENTO | 20 | 21/04/2022 | Ninguna |
| 3 | Chimborazo | Riobamba | San Juan | Comunidad Chimborazo | ALUVIÓN | 700 | 20/04/2022 | Ninguna |
| 4 | Azuay | Pucará | Pucará | km 16+500, Vía Minas-Tablón-Pucará | DESLIZAMIENTO | 50 | 19/04/2022 | Ninguna |
| 5 | El Oro | Piñas | Piñas | El Trigal - vía Piñas - Paccha | DESLIZAMIENTO | 20 | 02/04/2022 | Ninguna |
| 6 | El Oro | Pasaje | Casacay | Casacay, Vía, - Quera - Uzhcurrumi | DESLIZAMIENTO | -- | 01/04/2022 | Ninguna |
| 7 | Chimborazo | Guano | San Isidro de Patulú | Chocaví Central, vía a la comunidad Pulug | ALUVIÓN | 10 | 30/03/2022 | Ninguna |
| 8 | El Oro | Zaruma | Sinsao | Ortega Bajo, Sinsao - Zaruma | DESLIZAMIENTO | 10 | 26/03/2022 | Ninguna |
| 9 | El Oro | Piñas | Piñas, La Matriz | Florida Alto, vía Kennedy - Piñas Grande | DESLIZAMIENTO | 10 | 22/03/2022 | Ninguna |
| 10 | Bolívar | Caluma | Caluma | puente de Charquiyacu | DESLIZAMIENTO | 180 | 20/03/2022 | Ninguna |
| 11 | Morona Santiago | Gualaquiza | Gualaquiza, cabecera cantonal | La Dolorosa, vía Guayuzal-La Dolorosa | ALUVIÓN | 8 | 19/03/2022 | Ninguna |
| 12 | El Oro | Zaruma | Abañin | Algodonal, vía Algodonal - Sumo Bajo | SOCAVAMIENTO | 10 | 14/03/2022 | Ninguna |
| 13 | El Oro | Pasaje | Uzhcurrumi | La Unión, vía Pasaje - Chilla | SOCAVAMIENTO | 15 | 13/03/2022 | Ninguna |
| 14 | El Oro | Piñas | Piñas | El Tigre, vía Piñas - Capiro | DESLIZAMIENTO | 15 | 13/03/2022 | Ninguna |
| 15 | El Oro | Zaruma | Guanazán | Guanazán, vía Uzhcurrumi - Chillayacu | DESLIZAMIENTO | 10 | 13/03/2022 | Ninguna |
| 16 | El Oro | Piñas | Capiro | Mochata, vía Piñas - Capiro | DESLIZAMIENTO | 15 | 13/03/2022 | Ninguna |
| 17 | Chimborazo | Guamote | Palmira | Sector de Vishut Km 512, Vía Riobamba - Alausí [E-35]. | DESLIZAMIENTO | -- | 12/03/2022 | Ninguna |
| 18 | Chimborazo | Pallatanga | Pallatanga | Caserío Pilchipamba el Descanso, vía Jipangoto - Azacoto. | INUNDACIÓN | 14 | 08/03/2022 | Ninguna |
| 19 | El Oro | Piñas | Piñas, la matriz | Nueva Esperanza, vía Nueva Esperanza - Moromoro | DESLIZAMIENTO | 25 | 05/03/2022 | Ninguna |
| 20 | El Oro | Zaruma | Huertas | Quizpe, Vía Quizpe - Muluncay | DESLIZAMIENTO | 10 | 05/03/2022 | Ninguna |
| 21 | El Oro | Zaruma | Sinsao | Sinsao, Vía Sinsao - El Roble | DESLIZAMIENTO | 30 | 05/03/2022 | Ninguna |
| 22 | Cotopaxi | Pujilí | Angamarca | Teodasín, vía Angamarca - Zumbahua | DESLIZAMIENTO | 100 | 05/03/2022 | Ninguna |
| 23 | Cotopaxi | Sigchos | Sigchos, Cabecera Cantonal | Toachi, vía Yaló - Sigchos. | DESLIZAMIENTO | 20 | 04/03/2022 | Ninguna |
| 24 | Bolívar | San Miguel | Balsapamba | Balsapamba | HUNDIMIENTO | 50 | 02/03/2022 | Ninguna |

Reporte de monitoreo de amenazas y eventos peligrosos - No. 0311

Fecha y Hora de actualización: sábado, 04 de junio de 2022 - 20:50:07 / Página 14 de 15

| No. | Provincia | Cantón | Parroquia | Sector/Vía | Evento Peligroso | Afectación (metros lineales) | Fecha del evento | Vías alternas |
|-----|-----------------------------------|--------------------------|------------------------------|--|------------------------|------------------------------------|---------------------|------------------|
| 25 | El Oro | Portovelo | Portovelo | Buenos Aires | DESLIZAMIENTO | 22 | 03/03/2022 | Ninguna |
| 26 | El Oro | Pasaje | Uzhcurrumi | Limón, vía Pasaje - Uzhcurrumi | DESLIZAMIENTO | 15 | 25/02/2022 | Ninguna |
| 28 | Imbabura | Ibarra | Lita | El Arenal; Vía Lita E10 | DESLIZAMIENTO | 50 | 06/02/2022 | Ninguna |
| 27 | El Oro | Portovelo | Portovelo | Pindo, Vía Portovelo - Loja | DESLIZAMIENTO | 10 | 04/02/2022 | Ninguna |
| 29 | El Oro | Pasaje | Progreso | La Playa | ALUVIÓN | 7 | 31/01/2022 | Ninguna |
| 30 | Guayas | Salitre (Urbina Jado) | Junquillal | Recinto El Morocho | SOCAVAMIENTO | 6 | 30/01/2022 | Ninguna |
| 31 | Morona Santiago | Sucúa | Asunción | B barrio la Laguna, vía Sucúa- Asunción | ALUVIÓN | 30 | 22/12/2021 | Ninguna |
| 32 | Tungurahua | Baños De Agua Santa | Lligua | Capa Rosa, vía Lligua - Baños. | ALUVIÓN | 150 | 22/08/2021 | Ninguna |
| 33 | Napo | El Chaco | Sardinas | Quebrada Yaucana | ALUVIÓN | --- | 23/07/2021 | Ninguna |
| 34 | Napo | El Chaco | Oyacachi | Oyacachi, vía a Jariyacu- Huashahuaicu | DESLIZAMIENTO | --- | 20/07/2021 | Ninguna |
| 35 | Morona Santiago | Gualaquiza | Nueva Tarqui | El Candi | HUNDIMIENTO | 800 | 26/05/2021 | Ninguna |
| 36 | Morona Santiago | San Juan Bosco | Santiago de Pananza | Centro Parroquial de Pananza | HUNDIMIENTO | 10 | 20/05/2021 | Ninguna |
| 37 | Tungurahua | Patate | Patate, cabecera cantonal | Puñapi, vía alterna Baños - Patate | DESLIZAMIENTO | 80 | 18/05/2021 | Ninguna |
| 38 | Chimborazo | Riobamba | Quimiag | Sector Balcashi, vía Quimiag - Chambo | SOCAVAMIENTO | --- | 06/03/2021 | Ninguna |
| 39 | Morona Santiago | Santiago | Copal | Puente sobre el río Malo | COLAPSO ESTRUCTURAL | --- | 29/01/2021 | Ninguna |
| 40 | Santo Domingo De Los Tsáchilas | Santo Domingo | Valle Hermoso | Sector Sarayacu. | COLAPSO ESTRUCTURAL | --- | 15/01/2021 | Ninguna |
| 41 | Morona Santiago | Morona | Sevilla Don Bosco | Santa Rosa | INUNDACIÓN | 30 | 21/06/2020 | Ninguna |
| 42 | Morona Santiago | San Juan Bosco | Santiago de Pananza | Varios Sectores | DESLIZAMIENTO | 860 | 02/04/2020 | Ninguna |
| 43 | Pichincha | Quito | Turubamba | Guamaní Alto - quebrada Caupicho, desde el puente de la av. Susana Letor hasta el puente de Guajaló | SOCAVAMIENTO | 15 | 01/02/2020 | Ninguna |



4. Declaratorias emitidas por el SNGRE (vigentes en orden cronológico)

| Evento peligroso | Nivel de alerta | Fecha de vigencia | Documento |
|--|--------------------|----------------------|---|
|  Movimiento en masa barrios Rosas, Bellavista, Tamboloma y Rosario de la parroquia Nabón, cantón Nabón, provincia de Azuay | Naranja | 23/11/2021 | Resolución No. SNGRE-171-2021 |
|  Socavamiento por la erosión del río Coca y sus afluentes - El Chaco. | Roja | 21/05/2021 | Resolución No. SNGRE-058-2021 |
|  Actividad Volcánica Sangay: Caída de ceniza Provincia de Chimborazo | Amarilla | 16/06/2020 | Resolución No. SNGRE-045-2020 |
|  Aumento de sedimentos volcánicos Río Upano- Parroquias Sinaí y Sevilla de Don Bosco, cantón Morona, Morona Santiago | Amarilla | 05/12/2019 | Resolución No. SNGRE-140-2019 |
|  Incendios Forestales Imbabura, Carchi, Pichincha, Chimborazo, Guayas, El Oro y Loja | Amarilla | 19/09/2019 | Resolución No. SNGRE-111-2019 |

Reporte de monitoreo de amenazas y eventos peligrosos - No. 0311

Fecha y Hora de actualización: sábado, 04 de junio de 2022 - 20:50:07 / Página 15 de 15

| | | | | |
|---|--|----------|---------------|---|
|  | Incremento de lluvias e inundaciones Guayas, El Oro, Sto. Domingo, Esmeraldas, Manabí y Los Ríos y Bolívar, cantón Chillanes, San José del Tambo. | Amarilla | 16/07/2019 | Resolución No. SNGRE-066-2019 |
|  | Fenómeno El Niño (ENOS) Provincias del Litoral e Insular | Amarilla | 10/01/2019 | Resolución No. SNGRE-005-2019 |
|  | Deslizamiento San José de Alluriquín, Santo Domingo de Los Tsáchilas | Amarilla | 17/10/2018 | Resolución No. SGR-006-2018 |
|  | Incremento Actividad Volcánica del Sierra Negra, Galápagos | Amarilla | 16/01/2018 | Resolución No. SGR-009-2018 |
|  | Deslizamiento Sector las Juanitas, Quinindé, Esmeraldas | Naranja | 12/05/2016 | Resolución No. SGR-060-2016 |
|  | Sismo 7.8 Pedernales, Manabí | Roja | 17/Abril/2016 | Resolución No. SGR-048-2016 |
|  | Incremento Actividad Volcánica del Chiles - Cerro Negro, Carchi | Amarilla | 01/10/2014 | Resolución No. SGR-049-2014 |
|  | Deslizamiento San José de Atahualpa, El Oro | Naranja | 08/05/2014 | Resolución No. SGR-012-2014 |
|  | Incremento Actividad Volcánica del Reventador, Napó | Naranja | 27/03/2014 | Resolución No. SGR-008-2014 |

| Declaratorias de Zonas de Riesgos | | Fecha de vigencia | Documento |
|---|------------------------------------|-------------------|---|
|  | Inundaciones Babahoyo, Los Ríos | 11/12/2019 | Resolución No. SGR-149-2019 |
|  | Hundimiento, Zaruma, El Oro | 07/03/2017 | Resolución No. SGR-029-2015 |

Elaborado por: Víctor Yagual P.- Operador Nacional de Turno 24/7 - Sala de Situación y Monitoreo Samborondón
Revisado por: Ing. Mariana Quispillo - Analista de Monitoreo de Turno 24/7 - Sala de Situación y Monitoreo Quito.
Emitido por: Víctor Yagual P.- Operador Nacional de Turno 24/7 - Sala de Situación y Monitoreo Samborondón.