



***RENDICIÓN DE
CUENTAS 2025***

***Secretaría Nacional de
Gestión de Riesgos***



AZUAY



Población

801.609
habitantes

POBLACIONAL TOTAL POR CANTONES

1	CUENCA	596.101
2	GUALACEO	43.188
3	PAUTE	26.782
4	SIGSIG	24.992
5	CAMILO PONCE ENRIQUEZ	22.810
6	SANTA ISABEL	20.753
7	NABÓN	14.776
8	CHORDELEG	12.197
9	GIRÓN	12.182
10	PUCARÁ	9.693
11	SEVILLA DE ORO	4.613
12	SAN FERNANDO	3.738
13	GUACHAPALA	3.586
14	ONA	3.422
15	EL PAN	2.776



HABITANTES

- más de mil
- más de 10 mil
- más de 20 mil
- más de 100 mil

CAÑAR

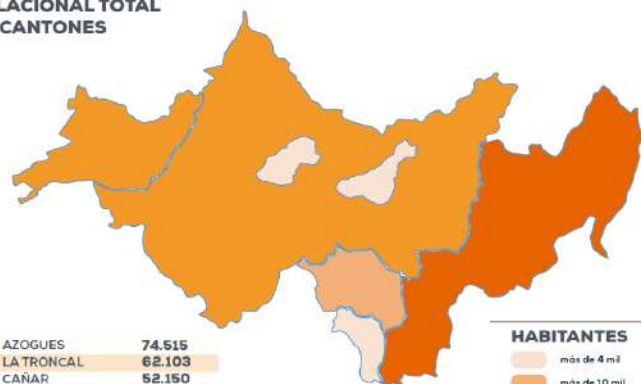


Población

227.578
habitantes

POBLACIONAL TOTAL POR CANTONES

1	AZOGUES	74.515
2	LA TRONCAL	62.103
3	CAÑAR	52.150
4	BIBLIÁN	18.852
5	EL TAMBO	9.295
6	DÉLEG	6.046
7	SUSCAL	4.627



HABITANTES

- más de 4 mil
- más de 10 mil
- más de 20 mil
- más de 70 mil

MORONA SANTIAGO

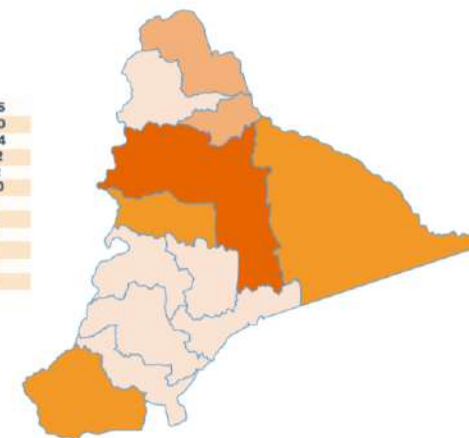


Población

192.508
habitantes

POBLACIONAL TOTAL POR CANTONES

1	MORONA	54.935
2	TAISHA	26.700
3	SUCÚA	23.504
4	GUALAQUIZA	21.892
5	PALORA	11.882
6	HUAMBOYA	10.830
7	SANTIAGO	9.755
8	LIMÓN INDANZA	9.602
9	TIWINTZA	9.285
10	LOGRÓN	7.484
11	SAN JUAN BOSCO	4.372
12	PABLO SEXTO	2.287



HABITANTES

- más de mil
- más de 10 mil
- más de 20 mil
- más de 50 mil

TOTAL ZONA 6: 1,221,695

MISIÓN Y VISIÓN



Visión

Ser una institución consolidada y líder en la gestión integral del riesgo de desastres, articuladora del Sistema Nacional Descentralizado, emisora de política pública, orientada a promover la resiliencia territorial, la protección de la vida y la naturaleza, y garante del cumplimiento de los compromisos nacionales e internacionales en materia de reducción de riesgos.

Misión

Liderar la gestión de riesgos en el Ecuador para proteger a las personas, colectividades y a la naturaleza mediante la identificación, comprensión, prevención, mitigación, preparación y respuesta ante emergencias y desastres; así como la organización y fortalecimiento de los procesos de recuperación post desastre, coordinando de manera efectiva el Sistema Nacional Descentralizado de la Gestión Integral del Riesgo de Desastres en todo el territorio nacional.



OBJETIVOS



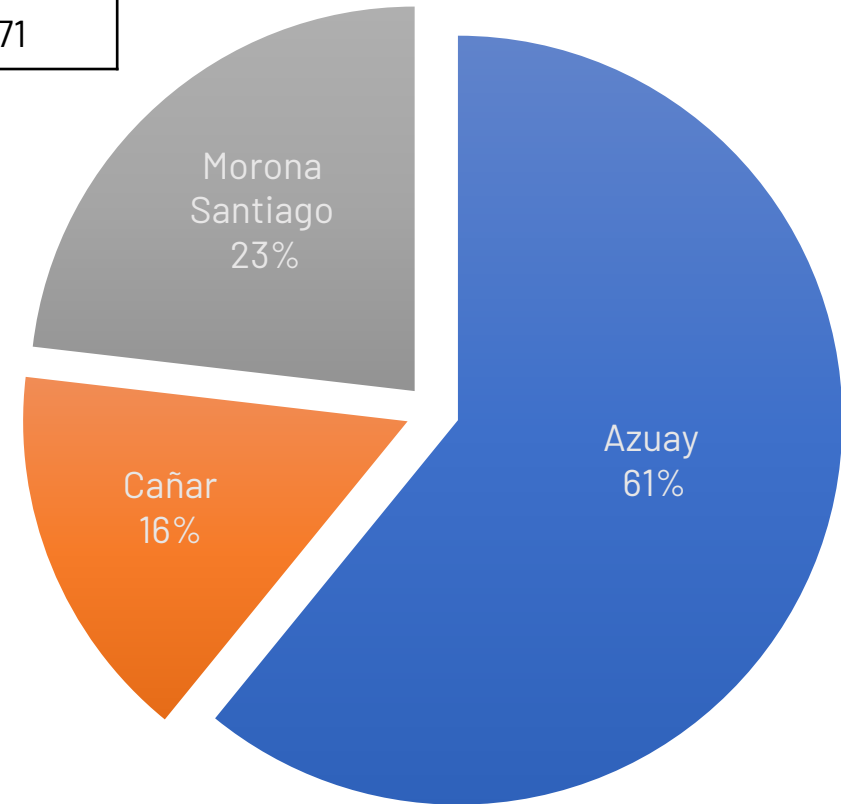
Objetivos Estratégicos

1. Incrementar el conocimiento del riesgo de desastres en los niveles nacional y territorial, sustentado en enfoques científicos, técnicos y comunitarios.
2. Reducir la vulnerabilidad y exposición de la población, los medios de vida y la infraestructura frente a amenazas naturales y antrópicas múltiples.
3. Incrementar la capacidad institucional y comunitaria de preparación y respuesta oportuna y articulada ante emergencias y desastres.
4. Fortalecer las capacidades institucionales.

Eventos atendidos

	Azuay	Cañar	Morona Santiago	TOTAL
Eventos registrados durante año 2025	652	171	248	1,071

Durante el **2025** en las provincias de la zona 6 se han registrado un total de **1,071** eventos peligrosos, en donde se ha coordinado con los actores del Sistema Nacional Descentralizado de Gestión de Riesgos para la atención de las emergencias.



INEC: Datos actualizados CENSO 2022

Monitoreo de eventos adversos

MONITOREO DE EVENTOS ADVERSOS

2.304 alertas provinciales socializadas de los organismos técnico científicos como el INAMHI, IG-EPN, INOCAR.



287 incendios forestales registrados en la zona 6 (Azuay, Cañar y Morona Santiago), que afectaron un aproximado de **1.246,73** ha.

AÑO	AZUAY	CAÑAR	MORONA S	TOTAL
2024	15.835,35	1.160,11	28,13	17,023,57
2025	815,51	418,72	12,50	1.246,73

Durante las emergencias, se ha brindado atención a **2.932** personas, entre evacuadas, afectadas y damnificadas, además de la entrega de asistencia humanitaria.



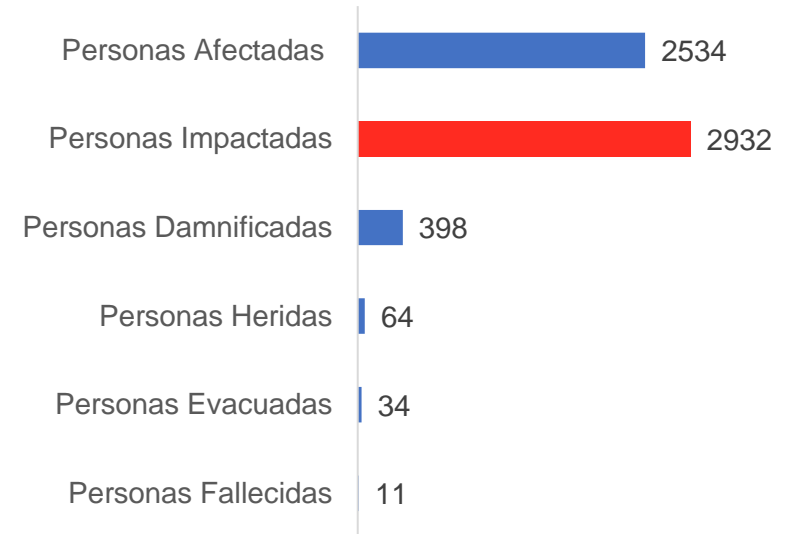
Se han mantenido activos y en constante monitoreo los macro deslizamientos registrados en Nabón, Santa Isabel, Cuenca en las parroquias Paccha y Cochas en Azuay y Cuchucún en Cañar.

MONITOREO DE EVENTOS ADVERSOS

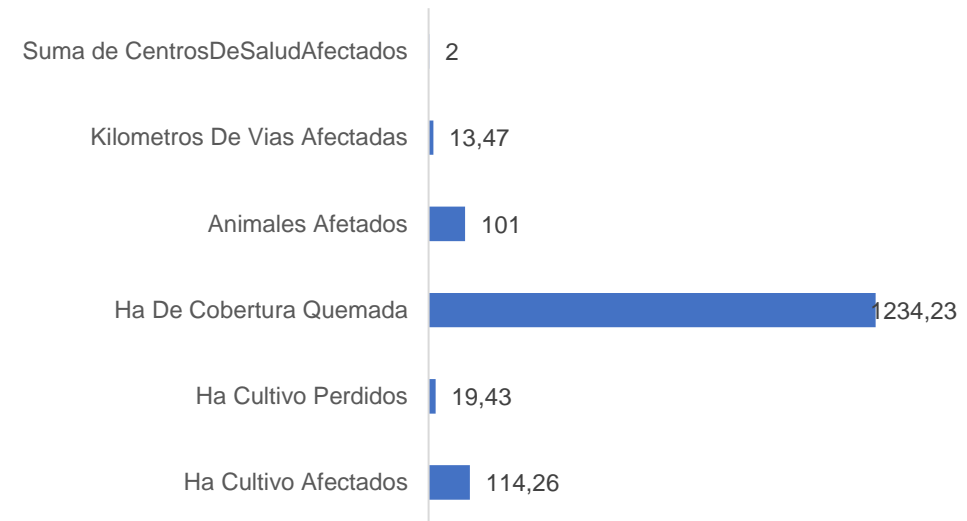
Tipo de eventos registrados



Personas atendidas



Bienes afectados



Preparación y Respuesta ante Eventos Adversos



**RENDICIÓN DE
CUENTAS 2025**

PREPARACIÓN Y RESPUESTA

3 planes de contingencia por sequia y época lluviosa.



BONOS DE CONTINGENCIA

Se ha realizado la gestión con el MDH, para la entrega de bonos de contingencia a **26** familias damnificadas en los cantones de Guachapala (3), Pucara (5), Cuenca (13), Sevilla de Oro (4) y Nabón (1).

2 simulaciones realizadas:

- Deslizamiento en las comunidades de Sacre y Guablid - Guachapala
- Deslizamiento en las comunidades de Santa Inés - Pablo Sexto.



- Coordinación con la Mesa Técnica de Trabajo 4 zonal por la época lluviosa.
- Participación como veedores en los simulacros de evacuación: IESS y Petroecuador
- Se activaron los actores del SNDGIRD para atender las diferentes emergencias suscitadas por la época invernal y la activación de recursos especiales de Fuerzas Armadas.
- Participación en plan de contingencia por Pase del Niño Viajero.

PREPARACIÓN Y RESPUESTA

23 planes de contingencia para eventos de concentración masiva en escenarios deportivos validados.



Activación de recursos especiales aéreos para búsqueda y rescate de personas extraviadas en el Cajas y para el apoyo en la sofocación del incendio forestal Paute.



Coordinación de **3** cursos con el PMA para el manejo de las aplicaciones de Alojamientos Temporales y EVIN.

Activación de Brigadas BRIF por Incendio Forestal en Carbonería - Cañar.

PREPARACIÓN Y RESPUESTA

Voluntarios de Protección Civil

173 nuevos voluntarios incorporados: 114 Azuay, 25 Cañar y 34 Morona Santiago.



84 activaciones VPC en diferentes eventos de concentración masiva.



- Se realizó capacitación EVIN y Alojamiento Temporales a los Voluntarios de Protección Civil.
- Participación en el Encuentro Nacional de Voluntario en el cantón Santo Domingo.

PREPARACIÓN Y RESPUESTA

Asistencia Humanitaria

553 familias atendidas

2.598 personas atendidas.

225 alojamientos temporales identificados en la zona 6.

Entrega de **1.178** Kits de Asistencia Humanitaria

376 Kits de Primera Respuesta Humanitaria (KPRH),
106 Kits complementarios de alimentos,
223 kits de higiene personal,
199 kits de limpieza familiar,
273 kits de dormir y
1 kit de vajilla.

Por un valor de **\$80.194,98**



Valoración de donaciones y AH

Donación de herramientas a bomberos \$40,632,94

Donación de vehículos a bomberos \$35.858,68

Valoración de asistencia humanitaria entregada \$80,194,98

TOTAL
\$156.686,60

Fortalecimiento y Desarrollo de Capacidades



***RENDICIÓN DE
CUENTAS 2025***

FORTALECIMIENTO Y DESARROLLO DE CAPACIDADES

14.100 personas sensibilizadas en Gestión de Riesgos.

7 ferias ciudadanas organizadas y coordinadas en:

- Azogues
- Sigsig
- Sucúa
- Sta. Isabel
- Paute
- El Tambo
- Huamboya.



78 eventos de sensibilización de gestión de riesgos

9 Comités y Redes comunitarias de gestión de riesgos conformadas con planes de emergencia y brigadas implementadas.

48 actores del SNDGR han recibido asistencia técnica y capacitación en herramientas, normativas y guías metodológicas.

33 GAD socializados y se encuentran aplicando la LOGIRD, además de la implementación de la Gobernanza cantonal para la Gestión de Riesgos.



3 Ferias Escolares Inclusivas organizadas en conjunto con el Ministerio de Educación, Cultura y Deporte.

FORTALECIMIENTO Y DESARROLLO DE CAPACIDADES

En el marco del **Día Internacional de la Reducción de Riesgos de Desastres**, junto al Ministerio de Educación, Cultura y Deporte se llevó a cabo el concurso **"Aprende a identificar dónde hay riesgo"**, con la participación de **12** instituciones educativas.



Acompañamiento técnico para la conformación de la UGR del nuevo GAD Sevilla Don Bosco.



Se desarrolló el proyecto de gasto corriente "Mejoramiento de los sistemas de evacuación ante eventos peligrosos en los edificios de los **7** GAD Municipales de la cuenca del río Jubones, provincia del Azuay".

- Ponce Enríquez
- Pucará
- Santa Isabel
- San Fernando
- Girón
- Oña
- Nabón

100 personas participaron del campamento de intercambio de experiencia de CCGR de los cantones Oña y Nabón.

Análisis de Riesgos

ANÁLISIS DE RIESGOS

47 informes técnicos elaborados en los cantones:

- Cuenca
- Girón
- Gualaceo
- Paute
- Santa Isabel
- Sigsig
- Chordeleg
- Sevilla de Oro
- Guachapala
- Camilo Ponce Enríquez
- Biblián
- Cañar
- El Tambo
- Morona
- Sucúa.

Incluyen:

- mapas de amenazas, vulnerabilidad y riesgo
- estudios de vulnerabilidad de personas, comunidades y obras
- identificación de recurrencia de amenazas
- estudios de prevención, mitigación y estimación de pérdidas y daños

1 informe de inspección de proyecto de obra, sobre la "Propuesta de alcantarillado en el cantón Santa Isabel debido a deslizamiento".



ANÁLISIS DE RIESGOS

40 técnicos capacitados en análisis de riesgo e inclusión a la gestión de riesgos en los planes de ordenamiento territorial.

6 asesorías en la activación de COE cantonales y MTT y atención a eventos adversos.

1 informe técnico para la identificación de: polígono de amenaza para su inclusión en el PDOT, en el cantón Cañar, parroquia Ventura.

46 técnicos de las UGR de los actores del SNDGIRD y EE Regional Centro-Sur capacitados en:

- Uso y manejo de la plataforma de gestión de riesgos naturales, denominada “De la observación satelital a la planificación territorial, aplicada a la gestión de riesgos”
- Caracterización de movimientos en masa.

Acompañamiento técnico en la campaña de exploración geotécnica para la elaboración del Atlas de Riesgos, en el cantón Cuenca.



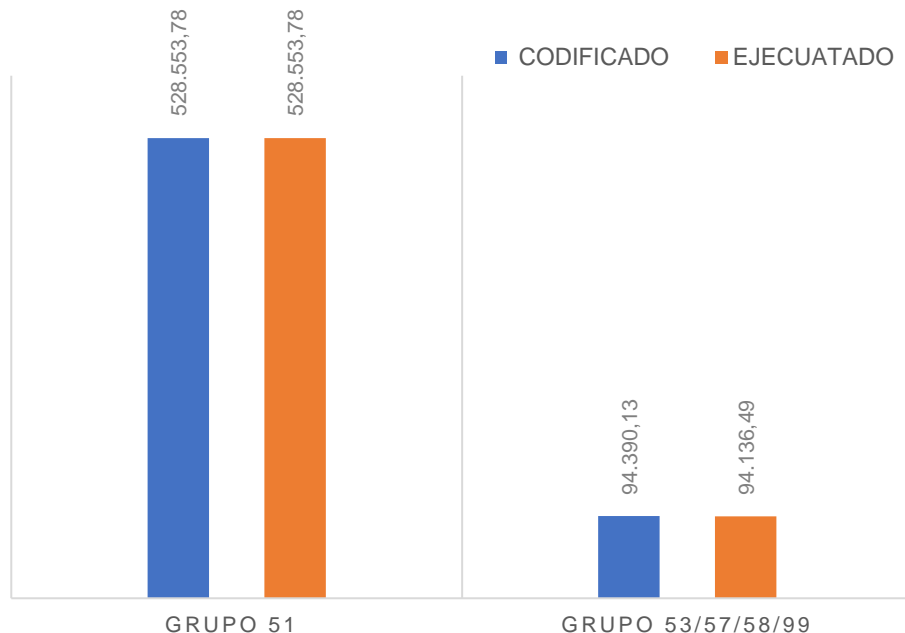
Cumplimiento Presupuestario



 **RENDICIÓN DE
CUENTAS 2025**

CUMPLIMIENTO PRESUPUESTARIO

Cumplimiento de Ejecución Presupuestaria



GRUPO DE GASTO	CODIFICADO	EJECUTADO	% EJECUTADO
GRUPO 51	528.553,78	528.553,78	100,00%
GRUPO 53/57/58/99	94.390,13	94.136,49	99,73%
TOTAL PRESUPUESTO	622.943,91	622.690,27	99,96%

99% de Ejecución presupuestaria.

CUMPLIMIENTO PRESUPUESTARIO

Procesos de Contratación y Compras Públicas de Bienes y Servicios

Catálogo Electrónico	
Materiales de Aseo	206,00
Materiales de Oficina	344,73
Limpieza de Oficina	11.079,60
Total Catálogo Electrónico	11.630,33

Otros Gastos	
Viáticos	12.992,35
Servicios Básicos	2.075,65
Pago de Guardería a Funcionarios con derecho	2.011,90
Pasajes al Interior	153,20
Total Otros Gastos	17.233,10

Ínfima Cuantía	
Servicio de recarga de extintores	84,00
Contratación del Servicio de Impresión de Lonas, Letreros y Microperforado, con la Nueva Imagen Institucional	549,73
Servicio de monitoreo de alarmas las 24 horas, patrullaje y respuesta inmediata de un supervisor en caso de emergencias en la Oficina Cuenca CZ6 – Edificio MIDUVI y la Bodega de Asistencia Humanitaria en Cuenca para el periodo enero - diciembre 2026	702,00
Rastreo satelital (GPS) 2025	585,00
Combustible de los vehiculos de SNGR	8.525,45
Servicio de manteminiento de vehiculos	10.395,14
Arriendo de bodega y Oficina Macas	6.660,00
Mantenimiento de equipos informáticos	250,00
Tóners	675,89
Materiales de electricidad	96,75
Repuestos y Accesorios equipos Informáticos	959,46
Total Ínfima Cuantía	29.483,42

DIFUSIÓN EN MEDIOS DE COMUNICACIÓN



26 puntos identificados para albergues temporales en el cantón Cuenca

La Secretaría Nacional de Gestión de Riesgos (SNGR) tiene identificados 26 puntos en las parroquias urbanas y rurales del cantón Cuenca que pueden habilitarse como albergues temporales en caso de ...

🕒 marzo 18, 5:00 AM By Patricia Naula Herembás



Secretaría informa sobre los procesos para reducir riesgos de incendios forestales

Desde la Secretaría Nacional de Gestión de Riesgos y Emergencias (SNGRE), aseguran que las instituciones y comunidades de la provincia del Azuay se han preparado ante posibles incendios forestales debido ...

🕒 agosto 8, 5:00 AM By Bolívar Pérez

315 Publicaciones en medios de comunicación sobre distintas temáticas relacionadas a la gestión de riesgos, a través de boletines, notas y comunicados de prensa.



110 Entrevistas sobre las acciones emprendidas por la SNGR en diversos ámbitos



ENTREGA DE BIENES DE TRANSFERENCIA GRATUITA

- **22** transferencias gratuitas de **518** herramientas y equipos para fortalecimiento de los Cuerpos de Bomberos de Azuay y Cañar por un valor de 40.632,94 dólares.



- Donación de **2** vehículos a Bomberos El Tambo y El Pan.



PROGRAMAS DEL GOBIERNO NACIONAL



108 personas cumplieron las actividades programadas por esta Coordinación para el fortalecimiento de la Gestión de Riesgos.



331 jóvenes cumplieron las actividades programadas por esta Coordinación para el fortalecimiento de la Gestión de Riesgos.

ECUADOR ES TU HOGAR

134 migrantes retornados recibieron el apoyo económico y realizaron actividades para el fortalecimiento de la gestión de riesgos.

Agradecimiento a las instituciones con quienes hemos trabajado



Gobernación del Azuay



Gobernación del Cañar



Gobernación de Morona Santiago

Ministerio de Educación

Ministerio de Salud Pública

**Ministerio de Transporte y
Obras Públicas**

**Ministerio de Desarrollo Urbano
y Vivienda**

**Ministerio del Ambiente, Agua y
Transición Ecológica**

**Ministerio de Agricultura y
Ganadería**

**Ministerio de Inclusión
Económica y Social**

**Secretaría Nacional de
Planificación**

Ministerio del Trabajo

Ministerio del Deporte

Ministerio del Turismo

Agencia Nacional de Tránsito

**Ministerio de la Mujer y
Derechos Humanos**

**Registro Civil, Identificación y
Cedulación**

**Ministerio de Cultura y
Patrimonio**

**Comisión de Tránsito
del Ecuador**

**Secretaría Técnica de Gestión
Inmobiliaria del Sector Público**

**Agencia de Regulación y
Control y Vigilancia Sanitaria
ARCSA**

**Ministerio de Ministerio de
Producción, Comercio Exterior,
Inversiones y Pesca**

**Instituto Nacional de
Patrimonio Cultural**

Agradecimiento a las instituciones con quienes hemos trabajado



Defensoría del Pueblo

RENDICIÓN DE CUENTAS 2025



**RENDICIÓN DE
CUENTAS 2025**

Secretaría Nacional de
Gestión de Riesgos

