

INFORME NARRATIVO DE RENDICIÓN DE CUENTAS 2025

Coordinación Zonal 6 – Secretaría Nacional de Gestión de Riesgos

Provincias: Azuay, Cañar y Morona Santiago

Lcdo. Froilán Salinas Vásquez, Mgs.



1. Introducción

En cumplimiento de los principios de transparencia y rendición de cuentas, la Coordinación Zonal 6 de la Secretaría Nacional de Gestión de Riesgos presenta el informe narrativo correspondiente al periodo 2025.

Este documento recoge de manera detallada las acciones ejecutadas en las provincias de Azuay, Cañar y Morona Santiago, bajo la dirección del Coordinador Zonal, Mgs. Froilán Salinas Vásquez.

La gestión institucional se ha enfocado en la protección de la vida, los medios de vida y la naturaleza, mediante la implementación de estrategias orientadas a la reducción de riesgos, la preparación ante emergencias y la respuesta oportuna frente a desastres.

2. Marco Institucional

Misión

Liderar la gestión de riesgos en el Ecuador para proteger a las personas, colectividades y a la naturaleza, mediante la identificación, comprensión, prevención, mitigación, preparación y respuesta ante emergencias y desastres. Asimismo, fortalecer los procesos de recuperación post desastre, articulando eficazmente el Sistema Nacional Descentralizado de Gestión Integral del Riesgo de Desastres.

Visión

Consolidarse como una institución líder en la gestión integral del riesgo de desastres, promotora de resiliencia territorial, garante de la protección de la vida y la naturaleza, y responsable del cumplimiento de compromisos nacionales e internacionales en reducción de riesgos.

Objetivos Estratégicos Institucionales

- * Incrementar el conocimiento del riesgo de desastres a nivel nacional y territorial.
- * Reducir la vulnerabilidad y exposición de la población e infraestructura.
- * Fortalecer la capacidad de preparación y respuesta ante emergencias.
- * Consolidar las capacidades institucionales.



3. Actividades Realizadas durante el año 2025 por cada una de las Unidades

Gestión de Monitoreo y Eventos Adversos

Durante el periodo evaluado, se realizaron 1.071 informes de monitoreo sobre la evolución de eventos adversos, emergencias y desastres.

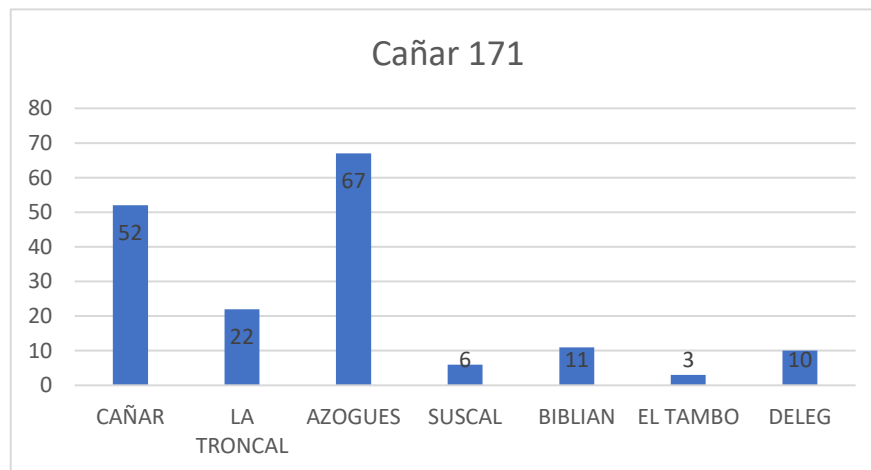
Se atendió a un total de 2.932 personas, entre evacuadas, afectadas y damnificadas, garantizando la entrega de asistencia humanitaria.

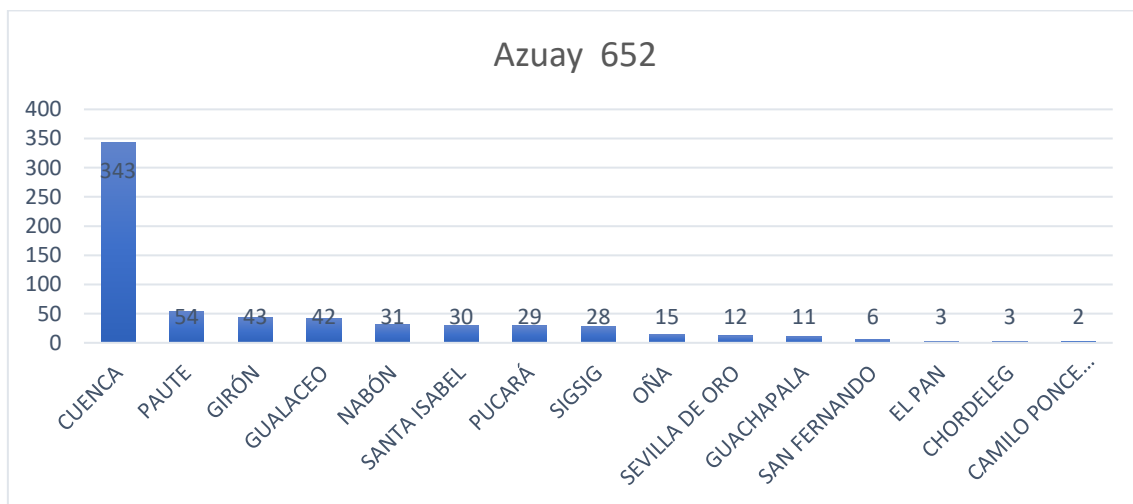
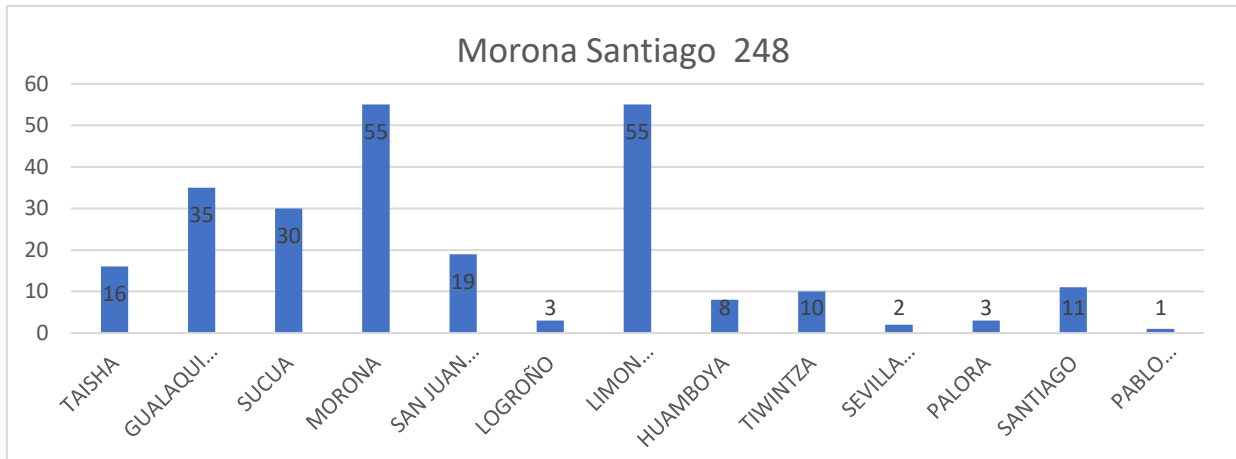
En la zona se registraron 287 incendios forestales, que afectaron aproximadamente 1.246,79 hectáreas. Asimismo, se socializaron 2.304 alertas provinciales emitidas por organismos técnico-científicos como INAMHI, IG-EPN e INOCAR.

Se mantuvo vigilancia permanente sobre macro deslizamientos en sectores como Nabón, Santa Isabel, Paccha, Cochas y Cuchucún.

Eventos Atendidos

Se registraron un total de:



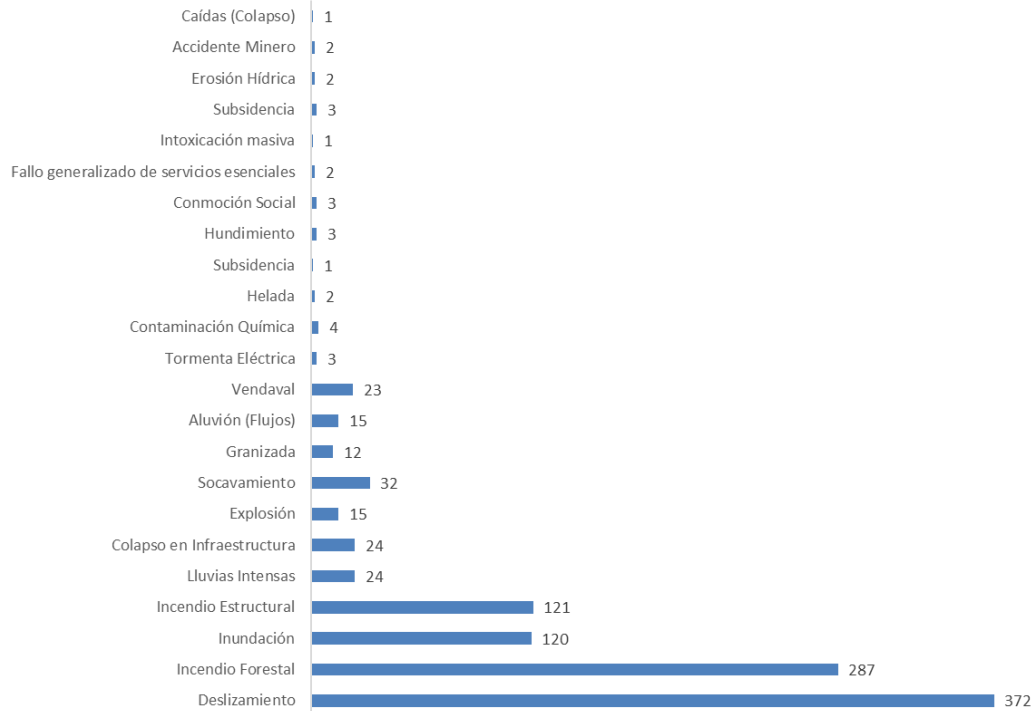


Los principales eventos fueron:

- * Deslizamientos (372)
- * Incendios forestales (287)
- * Inundaciones (120)
- * Incendios estructurales (121)
- * Lluvias intensas, colapsos estructurales y otros eventos menores



Tipo de eventos registrados



Impacto en la Población

Personas afectadas

- * Fallecidas: 11
- * Evacuadas: 34
- * Heridas: 64
- * Damnificadas: 398
- * Impactadas: 2.932
- * Afectadas indirectamente: 6.000

Familias

- * 692 familias afectadas
- * 108 familias damnificadas

Bienes afectados

- * 353 viviendas afectadas
- * 101 viviendas destruidas
- * Infraestructura pública y privada afectada (puentes, centros educativos, bienes públicos y privados)



Afectación productiva

- * 114,26 hectáreas de cultivos afectadas
- * 19,43 hectáreas perdidas
- * 1.234,23 hectáreas de cobertura quemada
- * 101 animales afectados
- * 13,47 km de vías afectadas

Preparación y Respuesta

Se desarrollaron 3 planes de contingencia relacionados con sequías y temporada lluviosa, así como la coordinación con la Mesa Técnica de Trabajo 4.

Se realizaron simulaciones de deslizamientos en comunidades de Guachapala y Pablo Sexto, además de participación en simulacros institucionales del IESS y Petroecuador.

Se activaron recursos del Sistema Nacional de Gestión de Riesgos, incluyendo fuerzas armadas, para atender emergencias.

También se ejecutaron acciones como:

- Se ha realizado la gestión para la operativización de los Decretos Ejecutivos 316 y 923, para los cantones de Guachapala (3), Pucara (1), Cuenca (1), Sevilla de Oro (1) y Nabón (1). 21 familias beneficiadas. BONOS DE CONTINGENCIA
- 23 planes de contingencia para eventos de concentración masiva en escenarios deportivos validados.
- Participación en plan de contingencia por Pase del Niño Viajero.
- 3 cursos realizados del manejo de las aplicaciones: Alojamientos temporales y EVIN.
- Participación en la verificación y control del plan de contingencia del Concierto de BEÉLE organizado por el Ministerio del Ambiente y Energía.
- Activación de Brigadas BRIF por Incendio Forestal en Carbonería – Cañar.
- Activación de recursos especiales aéreos para búsqueda y rescate de personas extraviadas en el Cajas y para el apoyo en la sofocación del incendio forestal Paute.

Voluntariado de Protección Civil

Se fortaleció el voluntariado mediante:

- Capacitación en herramientas EVIN
- Incorporación de 173 nuevos voluntarios
- Participación en Encuentro Nacional de Voluntario en el cantón Santo Domingo.
- 84 activaciones en eventos masivos



Asistencia Humanitaria

Se brindó atención a:

- * 553 familias
- * 2.598 personas

Se entregaron kits de ayuda humanitaria:

- 376 kits de primera respuesta
- 106 kits de alimentos
- 223 kits de higiene
- 199 kits de limpieza
- 273 kits para dormir

Con una inversión de USD **80.194,98**.

Además, se identificaron 225 alojamientos temporales.

Fortalecimiento de Capacidades

Se alcanzaron importantes resultados:

- 14.100 personas sensibilizadas
- 78 eventos de capacitación
- Participación en 17 ferias ciudadanas
- Elaboración de 9 planes comunitarios
- Creación de 9 brigadas comunitarias

Se brindó asistencia técnica a:

- 33 Gobiernos Autónomos Descentralizados (GAD)
- 48 actores del SNDGR en herramientas, normativa y guías metodológicas.

Se ejecutaron proyectos destacados como:

- Mejoramiento de los sistemas de evacuación ante eventos peligrosos en los edificios de los 7 GAD Municipales de la cuenca del río Jubones, provincia del Azuay
- Campamentos de intercambio comunitario en los cantones Oña y Nabón con la participación de 100 personas.
- En el marco del Día Internacional de la Reducción de Riesgos de Desastres, junto al Ministerio de Educación, se llevó a cabo el concurso "Aprende a identificar dónde hay riesgo", con la participación de 12 instituciones educativas.



- 3 Ferias Escolares Inclusivas como finalidad fortalecer las capacidades en gestión de riesgos en niños, niñas, adolescentes, personas con discapacidad, padres de familia y personal docente, promoviendo entornos educativos más seguros, inclusivos y preparados ante amenazas.

Análisis de Riesgo

Se desarrollaron:

- 47 informes técnicos elaborados en los cantones Cuenca, Girón, Gualaceo, Paute, Santa Isabel, Sigüig, Chordeleg, Sevilla de Oro, Guachapala, Camilo Ponce Enríquez, Biblián, Cañar, El Tambo, Morona y Sucúa.
- 1 informe de inspección de proyecto de obra, sobre la "Propuesta de alcantarillado en el cantón Santa Isabel debido a deslizamiento".
- 27 mapas de amenaza, vulnerabilidad y riesgo, en los cantones: Cuenca, Girón, Gualaceo, Paute, Santa Isabel, Sigüig, Chordeleg, Sevilla de Oro, Guachapala, Camilo Ponce Enríquez, Biblián, Nabón, Suscal, Limón, Palora y Santiago.
- 7 estudios de vulnerabilidad de personas, comunidades y obras, en los cantones: Santa Isabel, Cañar, Girón y Morona.
- 4 informes de identificación de recurrencia de amenazas, en los cantones: Cuenca (aluvión en Sayausí), Santa Isabel (movimiento en La Paz de Portovelo) y Biblián (movimiento en masa en el centro cantonal).
- 5 estudios de prevención, mitigación y estimación de pérdidas y daños en los cantones: Cuenca, Chordeleg y Guachapala.
- 1 informe técnico para la identificación de: polígono de amenaza para su inclusión en el PDOT, en el cantón Cañar, parroquia Ventura.

Además:

- 30 técnicos capacitados en ordenamiento territorial
- 46 técnicos formados en herramientas tecnológicas y análisis geotécnico
- Asesorías en activación de COE cantonales

Ejecución Presupuestaria

El presupuesto institucional registró:

- Presupuesto planificado: USD 598.063,32
- Presupuesto ejecutado: USD 594.623,92

Alcanzando un **99%** de ejecución presupuestaria.

En contratación pública se ejecutaron procesos por:



- Ínfima cuantía por el valor de 39693,23 dólares
- Catálogo electrónico por el valor de 11.772,72 dólares.

Transferencias y Donaciones

Se realizaron:

- 22 transferencias gratuitas de equipos a cuerpos de bomberos
- Entrega de 518 herramientas
- Donación de vehículos a Bomberos de El Tambo y El Pan

Programas Sociales

Jóvenes en Acción

- 331 jóvenes cumplieron las actividades programadas por esta Coordinación para el fortalecimiento de la Gestión de Riesgos.

Ecuador es tu Hogar

- 134 migrantes retornados recibieron el apoyo económico y realizaron actividades para el fortalecimiento de la gestión de Riesgos.

Ecuatorianos en Acción

108 personas cumplieron las actividades programadas por esta Coordinación para el fortalecimiento de la Gestión de Riesgos.

Conclusiones

La gestión de la Coordinación Zonal 6 durante el año 2025 evidencia un alto nivel de cumplimiento de objetivos institucionales, reflejado en la eficiente atención de emergencias, el fortalecimiento de capacidades comunitarias y la ejecución casi total del presupuesto asignado.

El trabajo articulado con actores del Sistema Nacional de Gestión de Riesgos ha permitido mejorar la preparación y respuesta ante eventos adversos, así como fortalecer la resiliencia territorial en las provincias intervenidas.

Se destaca el compromiso institucional con la protección de la vida, la reducción de vulnerabilidades y la construcción de comunidades más seguras y preparadas ante desastres.



