

# INFORME NARRATIVO

## RENDICIÓN DE CUENTAS 2025

### Coordinación Zonal 5 –8 de Gestión de Riesgos

**Periodo (Enero –Diciembre /2025)**

La rendición de cuentas es un proceso mediante el cual quienes toman decisiones sobre la gestión de lo público, cumplen su deber y responsabilidad de explicar, dar a conocer o responder a la ciudadanía sobre el manejo de lo público y sus resultados.

El objetivo de este espacio es facilitar el acceso directo a todo lo que deben saber para cumplir con la obligación de rendir cuentas y conocer cómo acceder a la información que entregaron todas las instituciones del sector público, los medios de comunicación, las instituciones de educación superior y las autoridades de elección popular.

De acuerdo con el artículo 90 de la Ley Orgánica de Participación Ciudadana están obligados a rendir cuentas: las autoridades del Estado, electas o de libre remoción, representantes legales de las empresas públicas o personas jurídicas del sector privado que manejen fondos públicos o desarrollen actividades de interés público, los medios de comunicación social, a través de sus representantes legales.

En la Provincia del Guayas, ciudad de Guayaquil, en el edificio de la Gobernación del Guayas, a los veinte y cuatro días del mes de Abril del dos mil veinte y seis, a las 10h00, se instala la Rendición de Cuentas Gestión 2025, de la Coordinación Zonal 5 y 8 de Gestión de Riesgos, con la presencia de autoridades y miembros de la ciudadanía, con la finalidad de dar cumplimiento al mandato constitucional, puesto que a partir de la Constitución de 2008, la Rendición de Cuentas es reconocida como un derecho del ciudadano y obligación de la institución pública.

## PRESENCIA INSTITUCIONAL EN TERRITORIO

### Autoridades zonales

**Sr. Jairo Jaramillo Rucano**

**COORDINADOR ZONAL 5**

Fecha de ingreso: 13 de octubre 2025

**Ing. Alejandro Andriouli Zambrano**

**DIRECTOR ZONAL 5**

Fecha de ingreso: 04 de abril 2025

La Coordinación Zonal 5-8 de Gestión de Riesgos alineado al Plan Estratégico Institucional 2025-2029 y al Gobierno por Resultados en su nivel desconcentrado ejecuta las facultades de coordinación, gestión, control y evaluación con el fin de coadyuvar los procesos de análisis de riesgos, fortalecimiento de capacidades, preparación para la respuesta y monitoreo de eventos adversos en el territorio. Unidad desconcentrada CZ5 que cubre las provincias de Guayas, Los Rios, Santa Elena, Bolívar y Galápagos.

## SOCIALIZACIÓN DEL TRABAJO DE LA COORDINACIÓN ZONAL 5 Y 8 DE GESTIÓN DE RIESGOS

El Sr. Jairo Jaramillo Rucano, Coordinador Zonal 5 de Gestión de Riesgos, expone sobre el Sistema Nacional Descentralizado de Gestión de Riesgos, estructura y cobertura de la Coordinación Zonal 5 y 8, además la planificación en las políticas públicas y la importancia de la participación ciudadana en la gestión de riesgos.

Se da paso al Sr. Jairo Jaramillo Coordinador Zonal 5 para su intervención.....

### Cifras relevantes de la Coordinación Zonal 5

Total de la población 5'614.069 habitantes, el territorio de la Zona 5 comprende un área territorial de 33,917 km<sup>2</sup> entre las provincias de Santa Elena, Guayas, Los Ríos, Bolívar y Galápagos.

Se cuenta con:

- 5 GAD provinciales;
- 51 GAD cantonales;
- 126 GAD parroquiales.

La provincia del Guayas cubre el 25% de la población total a nivel Nacional; aproximadamente la zona 5 – 8 representa la tercera parte de la población a Nivel Nacional.

## UMEVA-UNIDAD DE MONITOREO CZ 5-8 PERIODO 2025

Es una estructura de implementación nacional donde la información de eventos adversos (ocurridos o potenciales), es analizada sistemáticamente para caracterizar el impacto sobre la población, especialmente en situaciones de emergencias y desastres.

Provincia	No de Evento	Personas Fallecidas	Personas Heridas	Personas Impactadas	Personas Afectadas	Familias Afectadas	Personas Damnificadas	Familias Damnificadas	Viviendas Afectadas	Viviendas Destruídas	Est. Educativos Funcional	Est. Educativos Afectados	Centros De Salud Afectados	Puentes Afectados	Puentes Destruídos	Bienes Públicos Afectados	Bienes Públicos Destruídos	Bienes Privados Afectados	Bienes Privados Destruídos	Km. Lineales De Vías Afectadas	Ha. Cultivo Afectados	Ha. Cultivo Perdidos	Animales Afectados	Animales Muertos
Guayas	1530	15	55	94782	58850	18635	5912	2113	17480	153	285	38	24	6	2	16	1	78	29	0.18	779.30	8878.32	351	7
Los Ríos	303	1	5	61318	46818	15278	14700	7757	18773	72	88	14	4	3	0	10	2	18	5	2.37	2495.70	8581.08	0	7
Santa Elena	102	0	20	8201	60165	1528	118	27	595	24	26	4	1	2	0	5	0	302	2	0.7	196.35	380.50	67	50
Bolívar	285	3	3	3887	2880	883	1027	320	236	16	3	5	0	8	1	38	8	22	7	7.85	1142.00	259.25	30	2
Galápagos	13	0	0	33	15	4	18	4	8	0	0	0	0	0	0	1	0	1	0	0.00	0.00	0	0	0
<b>Total general</b>	<b>2237</b>	<b>19</b>	<b>83</b>	<b>158301</b>	<b>114528</b>	<b>34338</b>	<b>21773</b>	<b>10221</b>	<b>36482</b>	<b>265</b>	<b>403</b>	<b>61</b>	<b>29</b>	<b>17</b>	<b>3</b>	<b>71</b>	<b>11</b>	<b>422</b>	<b>43</b>	<b>10.9</b>	<b>4613.35</b>	<b>19189.2</b>	<b>458</b>	<b>66</b>

## AFECTACIONES AGROPECUARIAS POR EVENTOS PELIGROSOS ZONA 5

Provincia	Hectárea Cultivo Afectados	Hectárea de Cobertura Vegetal Quemada	Hectárea Cultivo Perdidos	Animales Afectados	Animales Muertos
Santa Elena	196,35	315,05	360,50	67	50
Los Ríos	2495,70	24,63	9591,08	0	7
Guayas	779,30	1614,87	8878,32	361	7
Galápagos	0,00	0	0,00	0	0
Bolívar	1142,00	151,02	359,25	30	2
<b>Total general</b>	<b>4613,35</b>	<b>2105,57</b>	<b>19189,15</b>	<b>458</b>	<b>66</b>

## UNIDAD DE ANALISIS DE RIESGOS PERIODO 2025

### Resultados Claves 2025

**44**

Atenciones Técnicas

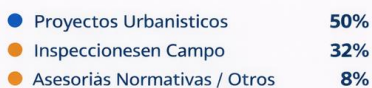
**24**

Inspecciones en Sitio


**6**

GADs Fortalecidos

#### Tipología de Intervenciones



#### Acciones Ejecutadas



#### GADs con Transferencia Metodológica



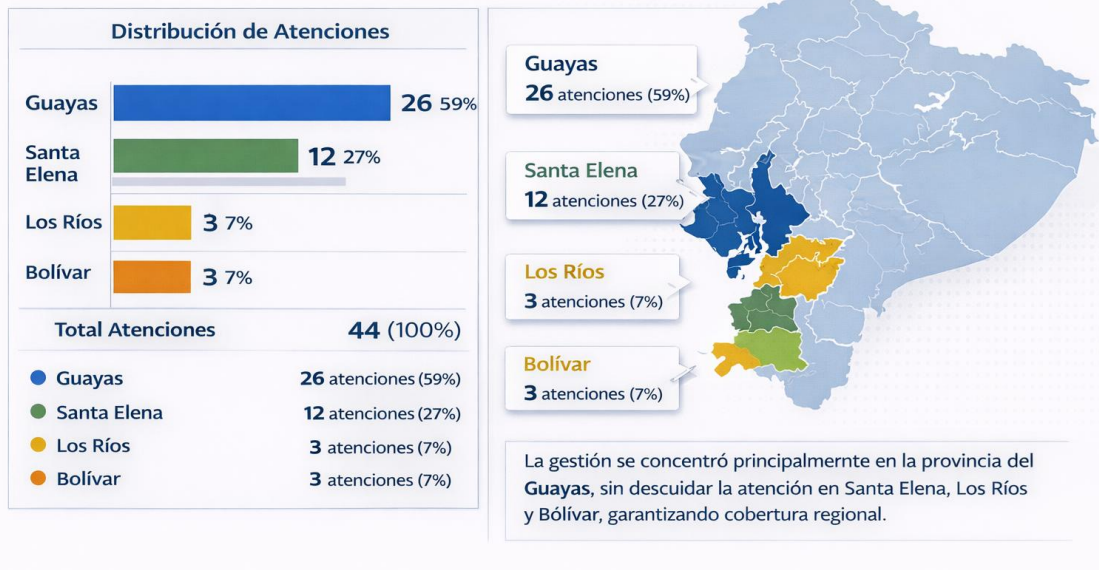
- Caluma
- El Empalme
- Simón Bolívar
- Naranjito
- Naranjal
- Prefectura de Bolívar

Análisis Técnico • Verificación en Territorio • Fortalecimiento Institucional



## Atenciones Técnicas por Provincia – 2025

Distribución de atenciones territoriales en cuatro provincias



## Evaluación de amenazas

- ☑ **44 atenciones técnicas ejecutadas en territorio**
  - Análisis de factibilidad de proyectos urbanísticos y de infraestructura
  - Evaluación de riesgos en zonas urbanas, rurales y costeras
  - Atención de emergencias y eventos adversos
  - Inspecciones técnicas en sectores críticos

### UNIDAD DE PREPARACION Y RESPUESTA

#### ACOMPañAMIENTO TÉCNICO A LOS GAD'S PROVINCIALES Y MUNICIPALES CZ5 PERIODO 2025

En el proceso de Implementación se aplica los siguientes procesos.

1. Asistencia técnica a los COE's Provinciales y Cantonales.
2. Desarrollo de Talleres para la Fortalecimiento del Nivel Operativo
3. Plan de Acción para el Fortalecimiento de la MTT 4 nivel provincial y cantonales.
4. Asistencia Técnica UGR desarrollo del Plan de Respuesta cantonal y Provincial.

PROVINCIA	CANTONES
GUAYAS	25 ( Daule, Durán, El Empalme, Jujan, Samborondón, Naranjal, Colimes, Salitre, Balzar, Naranjito)
BOLIVAR	7 ( Guaranda, Caluma)
LOS RIOS	13 ( Quevedo, Babahoyo)
GALÁPAGOS	3 ( Isabela, San Cristóbal, Santa Cruz)
SANTA ELENA	3 ( Salinas, La Libertad )
<b>TOTAL</b>	<b>51</b>

**ACCIONES DESARROLLADAS ETAPA INVERNAL COORDINACIÓN ZONAL 5 – PERIODO  
2025**

PROVINCIA	CANTONES
GUAYAS	25 (Daule, Durán, El Empalme, Jujan, Samborondón)
BOLIVAR	7 ( Guaranda, Caluma)
LOS RIOS	13 ( Quevedo, Babahoyo)
GALÁPAGOS	3 ( Isabela, San Cristóbal, Santa Cruz)
SANTA ELENA	3 ( Salinas, La Libertad )
<b>TOTAL</b>	<b>51</b>

PROVINCIA	CANTONES
GUAYAS	25 ( Daule, Durán, El Empalme, Jujan, Samborondón, Naranjal, Colimes, Salitre, Balzar, Naranjito)
BOLIVAR	7 ( Guaranda, Caluma)
LOS RIOS	13 ( Quevedo, Babahoyo)
GALÁPAGOS	3 ( Isabela, San Cristóbal, Santa Cruz)
SANTA ELENA	3 ( Salinas, La Libertad )
<b>TOTAL</b>	<b>51</b>

ASISTENCIA HUMANITARIA CZ5 - PERIODO 2025

 Tabla Informativa – Familias Atendidas Asistencia Humanitaria 2025

Provincia	Familias Atendidas	Personas Atendidas
Guayas	14.058	52.797
Los Ríos	3.327	8.872
Santa Elena	1.398	5.091
Bolívar	859	2.710
Galápagos	5	20
<b>TOTAL</b>	<b>19.647</b>	<b>69.490</b>

Unidad Fortalecimiento y Desarrollo de Capacidades en  
Gestión de Riesgos





# 190 Comités Comunitarios de Gestión de Riesgos (CCGR) Gestionados

En cumplimiento del Art. 39 de la LOGIRD.



# 62 Actores Gubernamentales Asesorados (GADs)

Aplicación del Art. 48 de la LOGIRD (Planificación específica institucional).



## La Transición Estratégica: De ARR a PGIRD-L.

Transición de las antiguas Agendas de Reducción de Riesgos (ARR) hacia el nuevo Plan de Gestión Integral del Riesgo de Desastres Local (PGIRD-L).

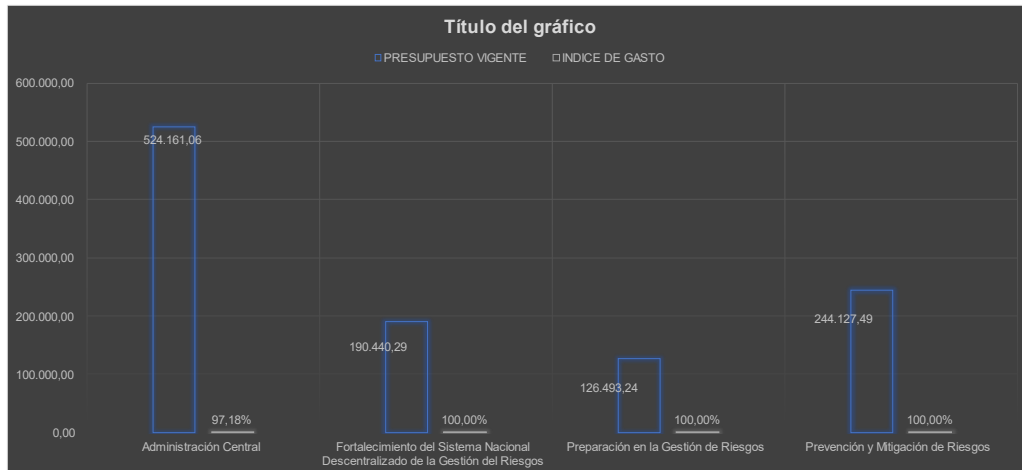


## UNIDAD ADMINISTRATIVA FINANCIERA

### EJECUCIÓN PRESUPUESTARIA DE GASTO PERMANENTE DE LA COORDINACIÓN ZONAL 5 DE GESTIÓN DE RIESGOS – 2025

PROGRAMAS	DESCRIPCIÓN	PRESUPUESTO VIGENTE	COMPROMETIDO	EJECUCIÓN PRESUPUESTARIA	INDICE DE GASTO	
		1	2	3	(4=3/1)	(5=3/2)
01	Administración Central	524.161,06	523.810,56	509.402,72	97,18%	97,25%
55	Fortalecimiento del Sistema Nacional Descentralizado de la Gestión del Riesgos	190.440,29	190.440,29	190.440,29	100,00%	100,00%
56	Preparación en la Gestión de Riesgos	126.493,24	126.493,24	126.493,24	100,00%	100,00%
57	Prevención y Mitigación de Riesgos	244.127,49	244.127,49	244.127,49	100,00%	100,00%
	Total...	1.085.222,08	1.084.871,58	1.070.463,74	98,64%	98,67%

### EJECUCIÓN PRESUPUESTARIA DE GASTO PERMANENTE DE LA COORDINACIÓN ZONAL 5 DE GESTIÓN DE RIESGOS – 2025





## Detalle de los productos y/o servicios contratados:

- **Grupo de Gasto 510000 – 580000**  
**Egreso al Personal**

- Pago de nómina mensual al personal de la CZ5.
- Pago de jubilación patronal
- Pago beneficios de ley mensual y anual como son
- Décimo Tercero y Cuarto Sueldo
- Fondo de Reserva

- **Grupo de Gasto 530000 – 570000 – 990000**  
**Gasto Corriente**

- Pago mensual de servicios básicos
- Servicio de Seguridad y Vigilancia en la provincia de Bolívar y Guayas
- Servicio de rastreo satelital del parque automotor de la Coordinación Zonal 5
- Arrendamiento de bodega
- Abastecimiento de combustible
- Suministros de Aseo
- Suministros de Oficina
- Servicio de mantenimiento preventivo y correctivo de los vehículos de la Coordinación Zonal 5
- Viáticos y Subsistencias
- Materiales de Impresión.
- Servicio de Internet Satelital