

Reporte de monitoreo de amenazas y eventos peligrosos - No.037

Fecha y Hora de actualización: jueves, 19 de enero de 2023 - 08:52:25 / Página 1 de 15







Periodo de Monitoreo: Desde: 21h00 18/01/2023 Hasta: 09h00 19/01/2023

1. Monitoreo de amenazas naturales y antrópicas

- Amenaza en desarrollo, posible desencadenamiento de eventos peligrosos.
- Amenaza en incremento y probable materialización inminente.
- Amenaza dentro de los parámetros normales.



PELIGRO VOLCÁNICO

Ubicación		Nivel de alerta declarada	Situación actual	Valoración actual
	Volcán Reventador, Napo	NARANJA	07:09 Mediante cámaras se visualiza el volcán nublado, sin novedad.	●
	Volcán Chiles-Cerro Negro, Carchi	AMARILLA	06:30 Mediante cámaras se visualiza el volcán nublado, sin novedad.	●
	Volcán Cotopaxi	AMARILLA	07:11 Cotopaxi para la COMUNIDAD, corte 19/01/2023, 06:40, Emisión moderada de ceniza observada y reportada en imágenes satelitales Con una Altura de la nube = a 1000 metros sobre el nivel del cráter en Dirección Norte.	●
	Volcán Tungurahua	SIN ALERTA	06:00 Mediante cámaras se visualiza el volcán nublado, sin novedad.	●
	Volcán Sierra Negra, Galápagos	AMARILLA	06:00 Sin reporte de actividad.	●
	Volcán Sangay, Morona Santiago	AMARILLA	08:36 Sangay para la COMUNIDAD, Emisión de gases , vapor de agua y baja carga de ceniza, observada y reportada con una altura de la nube igual a 1500 metros sobre el nivel del cráter con dirección Nor-Oeste.	●



PELIGRO POR INCREMENTO DE CAUDALES DE RÍOS

00 Ríos desbordados				
Provincia	Cantón	Parroquia	Sector	Nombre del río
--	--	--	--	--
00 Ríos con tendencia a aumentar de nivel				
Provincia	Cantón	Parroquia	Sector	Nombre del río
--	--	--	--	--

PELIGRO POR PRESENCIA DE INCENDIOS FORESTALES

00 incendios activos				
Provincia	Cantón	Parroquia	Sector	Afectación (Ha)
--	--	--	--	---
00 incendios controlados				
Provincia	Cantón	Parroquia	Sector	Afectación (Ha)
--	--	--	--	---



PELIGRO POR APERTURA Y/O COLAPSO DE PRESAS Y REPRESAS

Recurso	Cota mínima	Cota Actual	Cota máxima	Hora de corte	Valoración
Molino, Azuay	1970.00	---	1990.50	---	---

Secretaría de Gestión de Riesgos

Dirección: CIS ECU 9-1-1, Av. Samborondón, Km 0,5
 Código postal: 092302 / Samborondón-Ecuador
 Teléfono: +593-4-259 3500
 www.gestionderiesgos.gob.ec

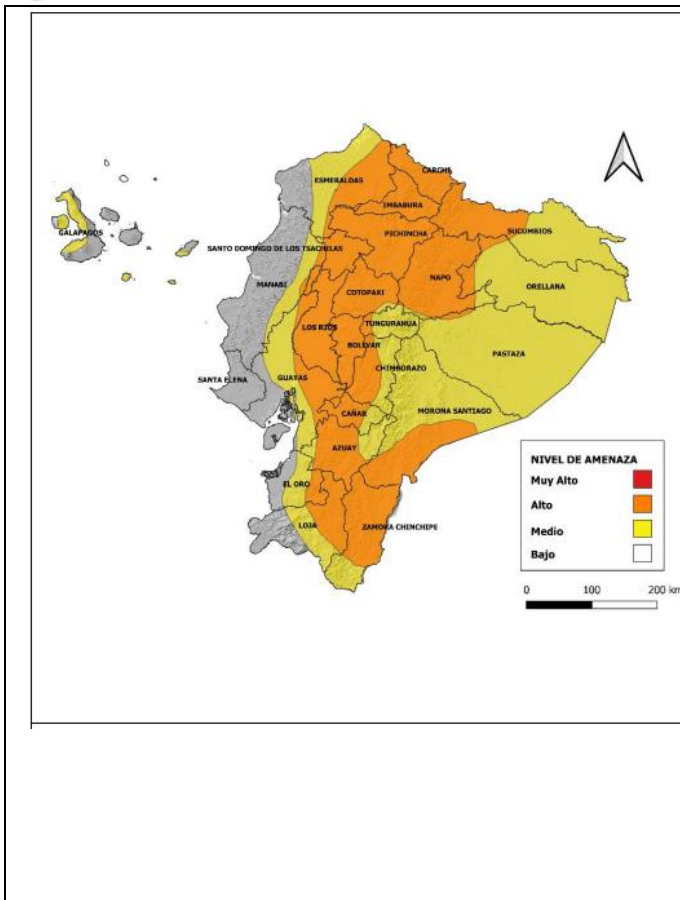
Reporte de monitoreo de amenazas y eventos peligrosos - No.037

Fecha y Hora de actualización: jueves, 19 de enero de 2023 - 08:52:25 / Página 2 de 15

Mazar, Azuay	2138.05	---	2153.45	---	---
Daule Peripa, Guayas	70.00	71:15	85.00	05:22	●
Central Baba, Los Ríos	114.00	115.16	117.00	08:41	●
La Esperanza, Manabí	53.40	---	66.00	---	---
Poza Honda, Manabí	91.50	---	106.50	---	---
Multipropósito Chone, Manabí	48.00	---	68.50	---	---
Agoyán, Tungurahua	1645.00	---	1651.00	---	---
Pucará-Pisayambo, Tungurahua	3541.00	---	3565.00	---	---



SITUACIÓN HIDROMETEREOLÓGICA



ADVERTENCIA

AMENAZA: LLUVIAS Y TORMENTAS

De acuerdo al boletín de Advertencia Nro.03 vigente desde las 19:00 del 17 de enero hasta las 22:00 de 22 de enero 2023

Entre el 17 y 22 de enero se prevé que se desarrollen eventos de lluvias y tormentas en gran parte del país; las mayores intensidades se presentarán los días 18, 19 y 20 de enero.

- **Región Litoral:** Se esperan lluvias moderadas y puntual fuerte con tormentas eléctricas al norte e interior de la región. Los días con mayor probabilidad se presentarían entre el 18, 19 y 20 de enero.
- **Región Interandina:** Precipitaciones de moderada intensidad se presentarán en la región, con mayor intensidad acompañadas de tormentas en las provincias del norte y sur. Además, entre el 19 y 21 de enero la temperatura diurna disminuirá y existirá presencia de niebla.
- **Región Amazónica:** Se espera precipitaciones moderadas con énfasis al sur de la región y estribación de cordillera para el 19 y 20 de enero.
- **Región Insular:** Es probable que exista la presencia de lluvias entre ligeras a moderadas en algunas zonas de la región, entre los días 19 y 20 de enero.

FUENTE: INAMHI



PELIGRO SÍSMICO

Fecha - Hora Local	Magnitud	Profundidad	Cercano a	Sentido por la población
---	---	---	---	---

Secretaría de Gestión de Riesgos

Dirección: CIS ECU 9-1-1, Av. Samborondón, Km 0,5
Código postal: 092302 / Samborondón-Ecuador
Teléfono: +593-4-259 3500
www.gestionderiesgos.gob.ec



Reporte de monitoreo de amenazas y eventos peligrosos - No.037

Fecha y Hora de actualización: jueves, 19 de enero de 2023 - 08:52:25 / Página 3 de 15

2. Monitoreo de eventos peligrosos (emergencias y desastres)

ZONA 1



Aluvión

Localización:	Imbabura/ Ibarra/ Angochagua/ Zuleta
Antecedentes:	Debido a las fuertes precipitaciones registradas el día 14/01/2023, se desbordó un afluente del Río Tahuando a la altura de la hacienda de Zuleta.
Situación actual:	Personal del GAD Parroquial, SGR y MIES en conjunto con el Sr. Gobernador entregaron asistencia humanitaria a las familias afectadas
Afectaciones:	<ul style="list-style-type: none"> - 7 viviendas afectadas - 19 personas afectadas - 1 puente destruido (vía el Arrayan) - 2 Km de red vial afectada - Red de agua potable afectada. - 2 Ha de pastizales y cultivos afectados.
Acciones de respuesta:	<ul style="list-style-type: none"> - GAD Parroquial realizó la entrega de raciones alimenticias, kits de higiene y galones de agua. - La SGR entregó kits de dormir. - El MIES entregó kits de alimentos y kits de vestir.
Fuentes de información:	GAD cantonal UGR/ SGR- UPREA/ SGR - Unidad de Monitoreo Imbabura - Carchi



Oleaje

Localización:	Esmeraldas/San Lorenzo/Ancón de Sardinas/Recinto El Cauchal.
Antecedentes:	El 10/01/2023, debido a las condiciones del mar, se suscitó un oleaje que afectó una vivienda
Situación actual:	El mar se encuentra por el momento estable y la familia se encuentra en su vivienda sin novedad.
Afectaciones:	<ul style="list-style-type: none"> - 1 vivienda afectada - 1 familia (8 personas afectadas)
Acciones de respuesta:	UGR GAD Cantonal San Lorenzo realizó el levantamiento de información y daños. UGR San Lorenzo informó las afectaciones por el oleaje suscitado y remite EVIN.
Fuentes de información:	SGR CZ1 Unidad de Monitoreo Esmeraldas/GAD Cantonal Eloy Alfaro/VPC Eloy Alfaro.



Sismo

Localización:	Carchi/Tulcán, San Pedro de Huaca, Montúfar, Espejo, Bolívar, Mira, Potrerillos - Chalpatán.
Antecedentes:	<p>El 25/07/2022 producto de la actividad volcánica se registró un sismo de magnitud 5.2, con epicentro a 17.8 km de Tulcán, con una profundidad de 2 km.</p> <p>Se declararon en emergencia los cantones de Montúfar, Espejo y San Pedro de Huaca. El COE Provincial se mantiene activo coordinando acciones en atención a la emergencia.</p>
Situación actual:	MIDUVI y GAD Cantonal atienden requerimientos esporádicos.
Afectaciones:	<ul style="list-style-type: none"> - 9 Heridos - 2354 personas afectadas - 743 personas damnificadas - 677 familias afectadas - 229 familias damnificadas - 26 bienes públicos afectados

Secretaría de Gestión de Riesgos

Dirección: CIS ECU 9-1-1, Av. Samborondón, Km 0,5
 Código postal: 092302 / Samborondón-Ecuador
 Teléfono: +593-4-259 3500
 www.gestionderiesgos.gob.ec

Reporte de monitoreo de amenazas y eventos peligrosos - No.037

Fecha y Hora de actualización: jueves, 19 de enero de 2023 - 08:52:25 / Página 4 de 15

	- 34 unidades Educativas afectadas - 4 bienes privados afectados - 7 unidades de Salud afectadas
Acciones de respuesta:	El SGR junto con el Gobierno Autónomo Descentralizado Cantonal informa que se procedió al cierre del alojamiento temporal ubicado en el cantón Espejo (La Libertad).
Fuentes de información:	SGR CZ1 Umeva de Monitoreo Imbabura - Carchi/MSP/MINEDUC/MIES/MIDUVI/SIS ECU 911/GAD Provincial/GAD Cantonal UGR/Cuerpo de Bomberos.



Deslizamiento

Localización:	Imbabura/Pimampiro/Pimampiro/San José de Aloburo.
Antecedentes:	El 26/11/2021, De acuerdo al informe del SGR se indicó que el evento se suscitó en la vertiente heterogénea, donde se desencadenaron movimientos en masa a causa de filtraciones de agua y por la presencia de fuertes lluvias. Mediante resolución administrativa No. GADMSP-A-2021 -077-R, el Sr. Alcalde resuelve declarar la situación de emergencia en el cantón Pimampiro.
Situación actual:	MIDUVI concluye que el predio denominado "Monserat 3 - Pimampiro" con código Nro. 1130 ha sido aprobado y se procede a solicitar al GAD Cantonal: (estudios de suelos, factibilidad de servicios, subdivisión y entrega a los beneficiarios, con escritura individual y obras de mejoramiento del suelo).
Afectaciones:	- 41 familias afectadas (113 personas), - 12 familias damnificadas (35 personas), - 38 familias evacuadas (116 personas evacuadas: 10 en la escuela del Tejar, 2 en la Unidad Educativa Pimampiro y 26 en familias acogientes), - 12 viviendas destruidas, - 6 viviendas afectadas, - 6 invernaderos destruidos de tomate riñón y pepinillo, - 5 reservorios colapsados, - 50 hectáreas de cultivos de ciclo corto, de aguacates, mandarinas, duraznos y pastizales; (12,43 ha de cultivos destruidos y 37,57 ha de pastos afectadas); - 530 metros de los canales de riego secundarios están colapsados, - 800 metros del tendido de la red eléctrica, 3 postes colapsados y 1 transformador colapsado, - 150 metros destruidos de la red de distribución de agua de consumo humano, - 150 metros de la red de alcantarillado destruidos, - 150 metros de la red de telecomunicaciones colapsado.
Acciones de respuesta:	MIES validó la información y se entregó el Bono de Contingencia a 4 familias.
Fuentes de información:	SGR CZ1 Umeva de Monitoreo Imbabura - Carchi/Yachay/MAG/MIDUVI/GAD Provincial /GAD Cantonal /UGR/ SGR - UPREA -UAR

ZONA 2



Socavamiento

Localización:	Napo/El Chaco/Gonzalo Díaz De Pineda (El Bombón)/San Rafael, Piedra Fina 2, San Luis, San Carlos, vía Y de Baeza-Lago Agrio [E45].
Antecedentes:	Debido al proceso erosivo desarrollado desde febrero del 2020, el río Quijos (Alto Coca) mantiene en riesgo a varias viviendas y sectores estratégicos, tales como: la Red Estatal Vial [E45], Hidroeléctrica Coca Codo Sinclair, tuberías de SOTE, Poliducto Shushufindi - Quito y OCP. Se mantiene la declaratoria emitida mediante resolución SGR-058-2021 de cambiar el nivel de alerta Naranja a Roja.
Situación actual:	La vía emergente Baeza-Lago Agrio se encuentra parcialmente habilitada debido a los trabajos que ejecuta el MTOP Napo en la habilitación de la vía, los horarios de circulación son Quito - Lago Agrio: 05h00 a 07h00 y 16h00 a 17h30, Lago Agrio - Quito 05h30 a 07h30 y 16h30 a 18h00 solo para vehículos livianos con tracción 4x4.. La Comisión Ejecutora del Río Coca

Secretaría de Gestión de Riesgos

Dirección: CIS ECU 9-1-1, Av. Samborondón, Km 0,5
Código postal: 092302 / Samborondón-Ecuador
Teléfono: +593-4-259 3500
www.gestionderiesgos.gob.ec

Reporte de monitoreo de amenazas y eventos peligrosos - No.037

Fecha y Hora de actualización: jueves, 19 de enero de 2023 - 08:52:25 / Página 5 de 15

Afectaciones:	informó el 16/01/2023 que, el frente de erosión se encuentra en la abscisa 7+700 por 43 días. Desde el 2020 a la fecha las afectaciones son las siguientes: - Personas Afectadas indirectas: 100 - Personas Damnificadas: 51 - Personas Afectadas: 76 - Personas Evacuadas: 63 - Viviendas destruidas: 2 - Metros de vía afectadas: 1040 - Puentes destruidos: 2 (Puente sobre el río Motana y Puente Ventana 2) - Puente afectados: 1 (Puente Piedra Fina) - Bienes Afectados: 4 (tuberías del SOTE, Poliducto Shushufindi- Quito y - - OCP; Sistema de Agua Potable de San Luis) - Ha de Cultivo perdida: 100.03 - Animales de granja afectados y muertos: 3448
Acciones de respuesta:	SGR CZ2 mantiene monitoreo constante con puntos focales en San Luis. La CTC Río Coca realizan el monitoreo del proceso erosivo..
Fuentes de información:	SGR CZ2 Umeva de Monitoreo Napo-Orellana/GAD Municipal El Chaco/CELEC EP/ Teniente Político Gonzalo Díaz de Pineda.

ZONA 3



Plaga

Localización:	Cotopaxi/Latacunga/Latacunga/varios sectores.
Antecedentes:	El 01/12/2022, Mediante el acuerdo ministerial No.134 del MAG se declara el estado de Emergencia Zoonosanitaria en el territorio ecuatoriano por un periodo de 90 días
Situación actual:	No se reportan nuevos casos de gripe aviar.
Afectaciones:	- 30 Granjas afectadas (180.000 aves).
Acciones de respuesta:	AGROCALIDAD y MAG continúan con los cercos y barreras de desinfección en las zonas del foco de gripe aviar. SGR monitorea el evento.
Fuentes de información:	SGR CZ3 Umeva de Monitoreo Tungurahua/MAG/AGROCALIDAD.

ZONA 4



Oleaje

Localización:	Manabí/Portoviejo/Crucita/Muelle pesquero artesanal.
Antecedentes:	Debido a las condiciones del mar, se suscitó un oleaje que afectó parcialmente el muro del muelle pesquero artesanal
Situación actual:	El evento se encuentra en etapa de evaluación.
Afectaciones:	- 1 bien público afectado
Acciones de respuesta:	UGR GAD Cantonal y MTOP realizan una inspección en el evento. SGR realiza seguimiento al evento.
Fuentes de información:	SGR Monitoreo Manabí/ GAD Cantonal Portoviejo/MTOP



Oleaje

Localización:	Manabí / Puerto López / Salango / Malecón Salango
Antecedentes:	El 17/01/2023 debido a las condiciones del mar, se suscitó un oleaje que destruyó el muro del malecón el mismo que años anteriores ya se encontraba parcialmente afectado.
Situación actual:	El evento se encuentra en etapa de evaluación.
Afectaciones:	1 bien público destruido (200 metros lineales del muro).
Acciones de respuesta:	UGR GAD Cantonal confirmó el evento. SGR realiza seguimiento al evento.
Fuentes de información:	SGR Monitoreo Manabí - GAD Cantonal Puerto López

Secretaría de Gestión de Riesgos

Dirección: CIS ECU 9-1-1, Av. Samborondón, Km 0,5
Código postal: 092302 / Samborondón-Ecuador
Teléfono: +593-4-259 3500
www.gestionderiesgos.gob.ec



Reporte de monitoreo de amenazas y eventos peligrosos - No.037

Fecha y Hora de actualización: jueves, 19 de enero de 2023 - 08:52:25 / Página 6 de 15

ZONA 5



Oleaje

Localización:	Santa Elena / Santa Elena / Santa Elena / Punta Blanca.
Antecedentes:	El 17/03/20223 por causas del fuerte oleaje, se reporta la erosión de la playa y daños en una estructura del sector.
Situación actual:	El evento se encuentra en etapa de evaluación.
Afectaciones:	Bien privado afectado (Colapso del cerramiento de un mirador de un condominio)
Acciones de respuesta:	GADM Santa Elena se mantiene alerta ante novedades.
Fuentes de información:	SGR Unidad de Monitoreo Santa Elena / UGR Cantonal.



Plaga

Localización:	Bolívar/Guaranda/Simiatug/Centro de la Parroquia.
Antecedentes:	El 10/01/2023, Agrocalidad realizó una toma de muestra para la verificación de una posible gripe aviar. MAG en conjunto con AGROCALIDAD el 11/01/2023 realizó operativo de control para el ingreso de aves y subproductos a la parroquia Simiatug. Mediante comunicado Oficial del MSP indica que se confirmó en el laboratorio del Instituto Nacional de Investigación y Salud Pública (INSPI), el primer caso de influenza A-H5 (gripe aviar) en una niña de 9 años por el contacto directo con aves que portaban el virus.
Situación actual:	En reunión de MTT 6 realizada el Lunes 16/01/2023 indican que continúan con la vigilancia y control epidemiológico en la zona. La MTT 6 se mantendrá activa. Mediante comunicado Oficial del MSP indica que se confirmó en el laboratorio del Instituto Nacional de Investigación y Salud Pública (INSPI), el primer caso de influenza A-H5 (gripe aviar) en una niña de 9 años por el contacto directo con aves que portaban el virus. MSP Guaranda en reunión mantenida de MTT 6, informó que actualmente la niña se encuentra en condiciones estables en el Hospital Baca Ortiz de la ciudad de Quito, además indican que hasta la presente fecha no se reportan más casos en los seres humanos.
Afectaciones:	- 8 animales de granja sacrificados -1 persona afectada
Acciones de respuesta:	Personal del MAG y Agrocalidad realizaron vigilancia en la zona focal el 12/01/2023. Personal de Agrocalidad ejecutó una capacitación enfocada a prevención y control de la influenza aviar con representantes de las faenadoras de la zona el 13/01/2023.
Fuentes de información:	SGR CZ5 Unidad de Monitoreo Bolívar/Agrocalidad, UPREA



Socavamiento

Localización:	Los Ríos/Valencia/Valencia Puente San Pedro de la Y
Antecedentes:	El 02/01/2023, debido a las lluvias suscitadas en el cantón, se produjo un socavamiento en un puente alterno.
Situación actual:	La vía alterna esta inhabilitada, por lo que actualmente el paso vehicular continúa por el Puente San Pedro de la Y, en donde Prefectura permanece colaborando con la construcción de las bases del puente afectado
Afectaciones:	- 1 puente alterno afectado. - 5 metros lineales afectados.
Acciones de respuesta:	Técnico de UGR Valencia - mediante visita técnica en el sitio verificó y colaboró con información actualizada del evento el 06/01/23.
Fuentes de información:	SGR CZ5 Unidad de Monitoreo Los Ríos/UGR Valencia/CB. Valencia - El Vergel

ZONA 6

Secretaría de Gestión de Riesgos

Dirección: CIS ECU 9-1-1, Av. Samborondón, Km 0,5
Código postal: 092302 / Samborondón-Ecuador
Teléfono: +593-4-259 3500
www.gestionderiesgos.gob.ec

Reporte de monitoreo de amenazas y eventos peligrosos - No.037

Fecha y Hora de actualización: jueves, 19 de enero de 2023 - 08:52:25 / Página 7 de 15



Deslizamiento

Localización:	Azuay/Nabón/Nabón/Rosas, Bellavista, Tamboloma, Chunazana.
Antecedentes:	El 14/03/2022, se reportó un movimiento en masa provocando la filtración de agua de riego en la planta de Uzhcurrumi. El 23/11/2021 el Servicio Nacional de Gestión de Riesgos y Emergencias declaró la alerta naranja por movimiento en masa de 130,94 hectáreas en el área que comprenden los barrios Rosas, Bellavista, Tamboloma y Rosario de la parroquia Nabón, cantón Nabón, provincia de Azuay.
Situación actual:	Con fecha 31/10/2022 se realizó simulacro de evacuación de la población, para medir los tiempos de respuesta de las instituciones y de la población
Afectaciones:	-50 metros de vía afectada (vía habilitada, sector El Progreso) -80 familias afectadas integradas por 238 personas afectadas -60 familias damnificadas, integradas por 162 personas damnificadas -40 metros de vía afectados (vía parcialmente habilitada, sector Trancapata) -60 metros de vía afectados (vía parcialmente habilitada, sector Quebrada del Canal) - 1 Casa comunal afectada con cuarteaduras - 47 viviendas afectadas (las familias evacuadas se alojan en diferentes alojamientos temporales como arriendos o familias de acogida) - Terminal terrestre con grietas en oficinas, gradas (cierre de operaciones) - Iglesia demolida por los daños estructurales presentados - Centro de salud con fisuras, en evaluación permanente por parte del MSP
Acciones de respuesta:	SGR CZ6, PPNN, Bomberos Nabón, MSP participaron en el simulacro y apoyo a la población.
Fuentes de información:	SGR CZ6 Umeva de Monitoreo Azuay-Cañar/UGR Nabón

ZONA 7



Aluvión

Localización:	Zamora Chinchipe/Nangaritzza/Nangaritzza/Guayzimi
Antecedentes:	Por lluvias suscitadas en la mañana del 15/01/2023, se produjo el desbordamiento de la quebrada Guayzimi causando el descenso de agua lodo y piedras sobre la vía.
Situación actual:	Las familias afectadas continúan habitando las viviendas con los trabajos de limpieza.
Afectaciones:	-13 familias afectadas -13 viviendas afectadas - 30 metros de longitud de vías de tercer orden (lodo, piedras y escombros).
Acciones de respuesta:	Personal y maquinaria de OO.PP del GADC de Nangaritzza continúan con las labores de limpieza de las calles afectadas. Personal del Cuerpo de Bomberos de Paquisha apoyó con la limpieza de la calzada. El 16/01/2023, se reunió el COE Cantonal para analizar la situación del cantón.
Fuentes de información:	UMEVA CZ7 Loja - Zamora Chinchipe - SGR/PPNN/ECU 911



Oleaje

Localización:	El Oro/Santa Rosa/Jambelí/Balneario Jambelí.
Antecedentes:	El 10/01/2023, debido al oleaje presentado, se registra la erosión progresiva de la playa y varias tulas (sacos rellenos), los cuales presentan daños por los constantes golpes de las olas.
Situación actual:	Al momento se registran 5 postes de energía eléctrica en riesgos a que colapsen debido al creciente oleaje. COE Cantonal Santa Rosa activo desde el 11/01/2023 GAD Santa Rosa declaró la situación de emergencia el 16/01/2023 COE Provincial El Oro se reunió el 17/01/2023
Afectaciones:	- 3 viviendas afectadas. - 2% servicio de electricidad afectado.
Acciones de respuesta:	Mediante sesión mantenida el 17/01/2023 del COE Provincial se detallan los siguientes acuerdos:

Secretaría de Gestión de Riesgos

Dirección: CIS ECU 9-1-1, Av. Samborondón, Km 0,5
Código postal: 092302 / Samborondón-Ecuador
Teléfono: +593-4-259 3500
www.gestionderiesgos.gob.ec

Reporte de monitoreo de amenazas y eventos peligrosos - No.037

Fecha y Hora de actualización: jueves, 19 de enero de 2023 - 08:52:25 / Página 8 de 15

	<p>GAD Cantonal Santa Rosa entregará sacos para ser rellenos para protección de la isla. GAD Provincial colaborará con maquinaria pesada. MTOP brindará apoyo con maquinarias pesadas. SGR activará fondo de emergencia para el consumo de combustible de las maquinarias pesadas. Activación de la MTT3 para analizar la reubicación de los postes eléctricos cercanos al mar. Activación de la MTT4 para realizar plan de atención en caso de que exista afectación a la población. Gobernadora de El Oro, convocara a Inocar, SGR, Capitanía de Puerto Bolívar, Dirección Nacional de Espacio Acuáticos para mantener reunión de trabajo para elaboración de una hoja de ruta para una remediación definitiva en la Isla Jambeli..</p>
Fuentes de información:	SGR Unidad de Monitoreo El Oro / GAD Cantonal Santa Rosa



Hundimiento

Localización:	El Oro/Zaruma/Zaruma, cabecera cantonal/ La Inmaculada
Antecedentes:	El 27/12/2022 por razones desconocidas, se registró un hundimiento de 6 metros de diámetro y 4 metros de profundidad, el cual se encuentra situado en un terreno de la propiedad del GAD Municipal de Zaruma. Cabe mencionar que en el mismo sitio, el 26 de octubre del año 2016 la "Unidad Educativa La Inmaculada" parte de su estructura colapsó y fue demolido como parte de los trabajos de remediación, los cuales concluyeron en el 2017.
Situación actual:	Al momento el hundimiento fue remediado de manera provisional, hasta realizar los estudios correspondientes para posterior hacer los trabajos definitivos.
Afectaciones:	- 1 bien público afectado (terreno del Gobierno Autónomo Descentralizado Municipal)
Acciones de respuesta:	Personal del IIGE realizó los trabajos de líneas de tomografías eléctricas, en la cual se podrá verificar la estabilización.
Fuentes de información:	SGR Unidad de Monitoreo El Oro / SGR Uprea El Oro

ZONA 9



Colapso Estructural

Localización:	Pichincha / Quito / Quitumbe / Antonio José de Sucre Y Cóndor Ñan s 36
Antecedentes:	Por causas desconocidas se suscitó el colapso de una pared que se encontraba en construcción.
Situación actual:	Se realizó un sobrevuelo de reconocimiento, retoman labores de limpieza de calles (márgenes) y quebradas, al momento todas las vías se encuentran habilitadas.
Afectaciones:	- 4 personas heridas - 1 fallecido
Acciones de respuesta:	Cuerpo de Bomberos de Quito continúa con las labores de búsqueda y rescate en el lugar. Operativo zonal reporta que se realizara el tendido de plástico en el borde posterior a los conjuntos Génova Palermo con el apoyo de cuerpo de Bomberos. PPNN realiza el levantamiento del cadáver, para los trámites legales pertinentes.
Fuentes de información:	Cuerpo de Bomberos de Quito/ SGR Unidad de Monitoreo Pichincha



Aluvión

Localización:	Pichincha / Quito /Guayllabamba/ Ref. fábrica de galletas, vía Guayllabamba-El Quinche [E28]
Antecedentes:	El 14/01/2023 por lluvias se reportó el taponamiento de quebrada y alcantarillado que provocó la inundación y cierre parcial de una vía de primer orden, varias vías de segundo orden y la afectación de una vivienda donde se reportó la pérdida total de bienes y enseres.
Situación actual:	Se realizó un sobrevuelo de reconocimiento, retoman labores de limpieza de calles (márgenes) y quebradas, al momento todas las vías se encuentran habilitadas.

Secretaría de Gestión de Riesgos

Dirección: CIS ECU 9-1-1, Av. Samborondón, Km 0,5
 Código postal: 092302 / Samborondón-Ecuador
 Teléfono: +593-4-259 3500
 www.gestionderiesgos.gob.ec

Reporte de monitoreo de amenazas y eventos peligrosos - No.037

Fecha y Hora de actualización: jueves, 19 de enero de 2023 - 08:52:25 / Página 9 de 15

Afectaciones:	<ul style="list-style-type: none"> - 2000 metros de vía de primer orden - 100 Vías de segundo orden (presencia de rocas y lodo) - 3 viviendas afectadas - 3 familias afectadas - 6 personas afectadas - 5 viviendas afectadas indirectas - 12 bienes privados afectados
Acciones de respuesta:	<p>Cuerpo de Bomberos realizó sobrevuelo de reconocimiento con helicóptero Argus para coordinar trabajos necesarios y realiza recorrido por el centro parroquial.</p> <p>GAD Cantonal EPMAPS realiza la limpieza de quebrada y río Collago.</p> <p>GAD Cantonal EMASEO moviliza maquinaria para el apoyo a GAD Parroquial Guayllabamba en limpieza de márgenes de vía y cunetas.</p> <p>GAD Provincial de Pichincha, GAD Cantonal, EP Emseguridad y Cuerpo de Bomberos realizan las tareas de retiro de escombros y lodo de vías y veredas. Se coordinó presentación de informes para proceso de entrega de asistencia humanitaria.</p>
Fuentes de información:	GAD Cantonal DMQ Operativo Zonal Eugenio Espejo/Cuerpo de Bomberos DMQ/ SGR Unidad de Monitoreo Pichincha



Inundación

Localización:	Pichincha / Cayambe /Ayora/ Santa Clara, (vía Cayambe - Otavalo [E35])y Santa Rosa de Ayora- calle Galápagos
Antecedentes:	14/01/2023 Por fuertes lluvias acompañadas de granizo ocasionó la anegación y escurrimiento de agua lluvia de la parte alta del sector lo que ocasionó el ingreso de agua en viviendas con altura máximo de hasta 1 metro de altura, cierre parcial de una vía de primer orden y producto de remoción de tierra la caída de un poste de alta tensión (energía eléctrica).
Situación actual:	SGR realizó la entrega de Asistencia humanitaria al GAD Cantonal de Cayambe para posterior entrega a las familias afectadas.
Afectaciones:	<ul style="list-style-type: none"> - 38 viviendas afectadas (6 Santa Clara, 31 Santa Rosa y 1 Paquiestancia) - 38 familias afectadas - 152 personas afectadas (estimado 4 integrantes por familia) - 6 familias evacuadas - 1 bien público afectado (poste de alta tensión) - 80 metros lineales
Acciones de respuesta:	Gad Cantonal de Cayambe a través de la UGR y Seguridad Ciudadana reporta que se realizó la entrega de asistencia humanitaria a 26 familias afectadas. Adicional informa que de ser necesario se continuará con nuevas entregas de asistencia humanitaria, según requerimiento y necesidad de la ciudadanía.
Fuentes de información:	GAD Cantonal Cayambe-Dirección de Seguridad Ciudadana / SGR Unidad de Monitoreo Pichincha

3. Monitoreo de estado de vías afectadas por eventos peligrosos

VÍAS DE PRIMER ORDEN:

01 vías de primer orden cerradas

No.	Provincia	Cantón	Parroquia	Sector/Vía	Evento Peligroso	Afectación (metros lineales)	Fecha del evento	Vías alternas
1	Napo	El Chaco	Gonzalo Díaz De Pineda (El Bombón)	San Rafael, Piedra Fina, San Luis, San Carlos, Vía Y de Baeza-Lago Agrio [E45]	SOCAVAMIENTO	875	02/02/2020	Lago Agrio - Coca - Y de Narupa - Tena - Ambato - Quito

34 vías de primer orden parcialmente habilitadas

Secretaría de Gestión de Riesgos

Dirección: CIS ECU 9-1-1, Av. Samborondón, Km 0,5
Código postal: 092302 / Samborondón-Ecuador
Teléfono: +593-4-259 3500
www.gestionderiesgos.gob.ec

Reporte de monitoreo de amenazas y eventos peligrosos - No.037

Fecha y Hora de actualización: jueves, 19 de enero de 2023 - 08:52:25 / Página 10 de 15

No.	Provincia	Cantón	Parroquia	Sector/Vía	Evento Peligroso	Afectación (metros lineales)	Fecha del evento	Vías alternas
1	Napo	Archidona	Cotundo	Guacamayos, sector cocodrilos, vía Y de Narupa-Y de Baeza[E45]-[E20]	DESLIZAMIENTO	--	02/12/2022	Ninguna
2	Napo	Archidona	Cotundo	Y de Narupa, km 22 vía Loreto - Coca. [E20-E45A]	DESLIZAMIENTO	--	02/11/2022	Ninguna
3	Azuay	Sevilla de Oro	Palmas	vía Paute Guarumales Mendez [E-40]	SOCAVAMIENTO	35	30/08/2022	Ninguna
4	Manabí	Puerto López	Salango	La Rinconada 5 Cerros, vía Puerto López - Santa Elena [E15].	HUNDIMIENTO	4	28/08/2022	Ninguna
5	Manabí	Sucre	Leonidas Plaza	Km 19, San Agustín-Tosagua [E-383]	SUBSIDENCIA	150	14/08/2022	Ninguna
6	Morona Santiago	Sucúa	Asunción	Sector paso Carreño [E45]	SOCAVAMIENTO	5	18/05/2022	Ninguna
7	Loja	Calvas	Utuaña	Utuaña, vía Cariamanga-Macará[E69]	DESLIZAMIENTO	--	12/03/2022	Ninguna
8	Azuay	Pucará	Pucará	km 23-Deuta, Vía Minas-Tablón-Pucará	HUNDIMIENTO	100	09/03/2022	Ninguna
9	Loja	Calvas	Colaisaca	Asanuma, vía Cariamanga-Sozoranga[E69]	DESLIZAMIENTO	30	07/03/2022	Ninguna
10	Azuay	Girón	Girón	km 39+500, vía Cuenca-Girón-Pasaje [E-59]	HUNDIMIENTO	80	04/03/2022	Ninguna
11	Azuay	Cuenca	Molleturo	Km 66, vía Cuenca-Molleturo-Naranjal [E-582]	DESLIZAMIENTO	60	26/02/2022	Ninguna
12	Pichincha	Mejía	Manuel Cornejo A.	km 38 + 600, vía Alóag - Unión del Toachi [E20]	HUNDIMIENTO	--	25/02/2022	Ninguna
13	Esmeraldas	Quinindé	Rosa zarate	Km 68 Los Vergeles, vía Esmeraldas - Quinindé [E20]	HUNDIMIENTO	40	08/02/2022	Ninguna
14	Cotopaxi	Pujilí	Tingo	El Palmar, Tilipulo, Saraguasi, San José de Tilipulo, California, La Esperanza.	INUNDACIÓN	--	31/01/2022	Ninguna
15	Cotopaxi	Pujilí	Tingo	Siete Ríos, El Estado y Macuchi.	INUNDACIÓN	35	30/01/2022	Ninguna
16	Cotopaxi	Pujilí	Tingo	Negrillo Km 100, vía Latacunga - La Maná [E-30]	INUNDACIÓN	40	30/01/2022	Ninguna
17	Cotopaxi	Pujilí	Pilaló	Caserío Pilaló, Tinieblas, Km 94, vía Pujilí - La Mana [E30].	DESLIZAMIENTO	2000	29/01/2022	Ninguna
18	Imbabura	Ibarra	Carolina	San Jerónimo; vía Salinas - Lita [E 10]	DESLIZAMIENTO	225	22/12/2021	1.- Ruta desde la E10 Guallupe - San Juan de Lachas (Carchi) - por la E 182 Gualchan - Chical - Maldonado - Tulcán - Ibarra 2.- Para vehículos livianos, E10 desde San Jerónimo - Buenos Aires - Cahuasqui - Tumbabiro.
19	Napo	El Chaco	Sardinas	Quebrada Macanas, vía Y de Baeza-Lago Agrío [E45]	SOCAVAMIENTO	50	14/12/2021	Ninguna
20	Cañar	Cañar	Ingapirca	Vía El tambo - Ingapirca - Honorato Vásquez km 8+100, km 15.	DESLIZAMIENTO	100	24/11/2021	Ninguna
21	Napo	Tena	Chontapunta	Rayayacu, vía Chontapunta - La Belleza [E436]	COLAPSO ESTRUCTURAL	--	17/11/2021	Vía de tercer orden Humuyacu-

Secretaría de Gestión de Riesgos

Dirección: CIS ECU 9-1-1, Av. Samborondón, Km 0,5
 Código postal: 092302 / Samborondón-Ecuador
 Teléfono: +593-4-259 3500
 www.gestionderiesgos.gob.ec

Reporte de monitoreo de amenazas y eventos peligrosos - No.037

Fecha y Hora de actualización: jueves, 19 de enero de 2023 - 08:52:25 / Página 11 de 15

No.	Provincia	Cantón	Parroquia	Sector/Vía	Evento Peligroso	Afectación (metros lineales)	Fecha del evento	Vías alternas
								Yuralpa Derecho-Wachayacu.
22	Tungurahua	San Pedro De Pelileo	Pelileo	La Hamaca, vía Pelileo - Baños [E30]	SOCAVAMIENTO	--	16/10/2021	Ninguna
23	Napo	Quijos	Cuyuja	Flor del Bosque, Quebrada Rio Negro, Jatuntinahua, Molana, El Laurel, vía Y de Baeza -Papallacta [E20]	DESLIZAMIENTO	200	19/07/2021	Ninguna
24	Morona Santiago	Gualaquiza	Gualaquiza	Sector Tucumbatza, vía Gualaquiza-San Juan Bosco [E45] (Primer Orden).	HUNDIMIENTO	50	30/06/2021	Ninguna
25	Orellana	Francisco de Orellana	El Dorado	Km 21 y km 28, vía el Coca - Dayuma [E45A]	HUNDIMIENTO	150	19/06/2021	Ninguna
26	Morona Santiago	Morona	Macas, cabecera cantonal y capital provincial	Vía Macas-Puyo [E45], tramo puente sobre el río Copueno- puente sobre el río Upano	SOCAVAMIENTO	180	16/05/2021	Ninguna
27	Azuay	Cuenca	Molleturo	km. 101, vía Cuenca-Molleturo-Naranjal [E-582]	SOCAVAMIENTO	12	14/03/2021	Ninguna
28	Esmeraldas	Esmeraldas	5 De Agosto	El Cabezón (desvío Tachina)	SOCAVAMIENTO	150	10/03/2021	Ninguna
29	Orellana	La Joya De Los Sachas	San Sebastián del Coca	Toyuca, Sardinas, Sebastián del Coca, vía La Joya de los Sachas - El Coca [E45A]	SOCAVAMIENTO	--	08/02/2021	Ninguna
30	Morona Santiago	Tiwintza	Santiago, cabecera cantonal	Yapapas, vía Entronque a Santiago de Méndez - Santiago [E40]	SOCAVAMIENTO	50	21/08/2020	Ninguna
31	Morona Santiago	Morona	Macas, cabecera cantonal y capital provincial	Puente sobre el río Upano, vía Macas-Puyo-[E45]	SOCAVAMIENTO	57	21/06/2020	Ninguna
32	Morona Santiago	Tiwintza	Santiago, cabecera cantonal	Palomino km 68, vía Santiago-San José de Morona [E40]	DESLIZAMIENTO	70	16/05/2020	Ninguna
33	Morona Santiago	Tiwintza	Santiago, cabecera cantonal	Km 75, Yapapas, vía Entronque a Santiago de Méndez - Santiago [E40]	DESLIZAMIENTO	70	16/05/2020	Ninguna
34	Morona Santiago	Tiwintza	San José de Morona	Shaime, vía Santiago-San José de Morona [E40]	COLAPSO ESTRUCTURAL	170	13/05/2020	Ninguna

VIAS DE SEGUNDO ORDEN

08 vías de segundo orden cerradas

No	Provincia	Cantón	Parroquia	Sector/Vía	Evento Peligroso	Afectación (metros lineales)	Fecha del evento	Vías alternas
1	Imbabura	San Miguel de Urcuqui	San Blas	Santa Cecilia	SOCAVAMIENTO	20	26/10/2022	Ninguna
2	Imbabura	Antonio Ante	San Roque	La Merced; vía Atuntaqui - Cotacachi	COLAPSO ESTRUCTURAL	---	08/10/2022	Ninguna
3	Pichincha	Mejía	Tambillo	Barrio la Joya	COLAPSO ESTRUCTURAL	30	17/04/2022	Ninguna
4	El Oro	Atahualpa	San Juan De Cerro Azul	Cerro Azul, Vía Cerro Azul - Paccha [E-585]	DESLIZAMIENTO	30	09/04/2022	Ninguna
5	Chimborazo	Alausí	Sibambe	Pepinales, vía Alausí - Huigra [E-47]	SOCAVAMIENTO	--	09/03/2022	Ninguna
6	Pichincha	Quito	Conocoto	Calles Hermano Miguel y Panzaleo, cruce de vías.	SOCAVAMIENTO	30	28/02/2022	Ninguna
7	Imbabura	Pimampiro	Pimampiro, Cabecera Cantonal	San José de Aloburo	DESLIZAMIENTO	500	09/11/2021	Vía Mariano Acosta
8	Guayas	Colimes	Colimes, Cabecera Cantonal	Av. Principal entrada de Colimes	COLAPSO ESTRUCTURAL	130,5	23/04/2020	Palestina - San Jacinto- Colimes

15 vías de segundo orden parcialmente habilitadas

Secretaría de Gestión de Riesgos

Dirección: CIS ECU 9-1-1, Av. Samborondón, Km 0,5
Código postal: 092302 / Samborondón-Ecuador
Teléfono: +593-4-259 3500
www.gestionderiesgos.gob.ec

Reporte de monitoreo de amenazas y eventos peligrosos - No.037

Fecha y Hora de actualización: jueves, 19 de enero de 2023 - 08:52:25 / Página 12 de 15

No.	Provincia	Cantón	Parroquia	Sector/Vía	Evento Peligroso	Afectación (metros lineales)	Fecha del evento	Vías alternas
1	Loja	Loja	El Cisne	El Cisne, vía El Cisne - Ambocas	DESLIZAMIENTO	--	15/01/2023	Ninguna
2	Zamora Chinchipe	Nangaritza	Nangaritza	Guayzimi	ALUVIÓN	---	15/01/2023	Ninguna
3	Pichincha	Cayambe	Ayora	Ref. Centro infantil, vía alterna a la E [35] vía Ayora- Olmedo	DESLIZAMIENTO	30	14/01/2023	Ninguna
4	Imbabura	Ibarra	Angochagua	Zuleta	ALUVIÓN	--	14/01/2023	Ninguna
5	Pichincha	Quito	San Antonio	Monjas y Chaguar	COLAPSO ESTRUCTURAL	--	7/05/2022	Ninguna
6	Morona Santiago	Morona	Alshi (Cab. En 9 de Octubre)	km 15, vía Riobamba-Macas	DESLIZAMIENTO	300	19/04/2022	Ninguna
7	Pichincha	Mejía	Tambillo	El Murco - Pasando la escuela Carlos Freire Larrea.	INUNDACIÓN	--	11/04/2022	Ninguna
8	Orellana	Francisco de Orellana	La Belleza	Vía Jaguar 2 - Cacique Jumandy	DESLIZAMIENTO	--	14/03/2022	Ninguna
9	Azuay	Pucara	Pucara	km 23-Deuta, Vía Minas-Tablón-Pucará	HUNDIMIENTO	100	09/03/2022	Ninguna
10	Azuay	Girón	Girón	Bellavista, vía Girón Santa Teresita	COLAPSO ESTRUCTURAL	20	06/03/2022	Ninguna
11	El Oro	Zaruma	Malvas	Km 75, vía malvas - Zaruma [E-585]	DESLIZAMIENTO	20	03/03/2022	Ninguna
12	Chimborazo	Alausí	Huigra	Pagma, vía Alausí - Huigra - El Triunfo [E-47]	DESLIZAMIENTO	500	02/03/2022	Ninguna
13	Chimborazo	Guano	La Matriz	Barrios La Merced, La Dolorosa del cementerio, Magdalena, Santa Anita, Central, San Pedro, La Inmaculada, San Roque, María de Los Ángeles, Espíritu santo, La Dolorosa Centro, Balneario Los Elenes	ALUVIÓN	9000	11/12/2021	Ninguna
14	Bolívar	Guaranda	Guanujo	Chaquisca, vía Guanujo-Las Cochas	DESLIZAMIENTO	30	09/11/2021	sector de Negroyacu o barrio Mantilla
15	Orellana	Francisco de Orellana	San José de Guayusa	15 km, vía a la Comunidad Sardinas.	SOCAVAMIENTO	80	20/07/2021	Ninguna
16	Chimborazo	Guano	Guanando	Km 35, vía Cahuaji - Pillate - Cotaló [E-304].	DESLIZAMIENTO	20	28/04/2021	Riobamba - Mocha - Baños

VÍAS DE TERCER ORDEN:

14 vías de tercer orden cerradas

No.	Provincia	Cantón	Parroquia	Sector/Vía	Evento Peligroso	Afectación (metros lineales)	Fecha del evento	Vías alternas
1	Morona Santiago	Gualaquiza	San Miguel de Cuyes	Vía a San Miguel de Cuyes	SOCAVAMIENTO	20	05/07/2022	Ninguna
2	Tungurahua	Quero	Quero	San Antonio de Hipolongo, vía Quero - San Antonio.	SOCAVAMIENTO	30	26/06/2022	Ninguna
3	Tungurahua	Santiago de Pillaro	Baquerizo Moreno	Plazuela, vía Plazuela - Baquerizo Moreno	ALUVION	500	24/06/2022.	Ninguna
4	Pichincha	Quito	Conocoto	Monserrat, calles Juan Bautista Aguirre y Juan Hernando Dávila	SOCAVAMIENTO	--	12/06/2022	Ninguna
5	Pichincha	Mejía	Tambillo	Ushco, vía Tambillo - Panamericana Sur.	INUNDACION	20	10/04/2022	Ninguna
6	Pichincha	Mejía	Manuel Cornejo Astorga (Tandapi)	Vía de ingreso a las Comunidades Peñas Blancas, El Paraíso, El Mirador y San Francisco.	DESLIZAMIENTO	140	08/02/2022	Ninguna
7	Imbabura	Ibarra	Lita	Río verde Alto, vía Lita - Rioverde Alto	DESLIZAMIENTO	50	18/12/2021	Ninguna
8	Imbabura	San Miguel De Urcuqui	La Merced De Buenos Aires	San José	DESLIZAMIENTO	70	14/12/2021	Ninguna

Secretaría de Gestión de Riesgos

Dirección: CIS ECU 9-1-1, Av. Samborondón, Km 0,5
 Código postal: 092302 / Samborondón-Ecuador
 Teléfono: +593-4-259 3500
 www.gestionderiesgos.gob.ec

Reporte de monitoreo de amenazas y eventos peligrosos - No.037

Fecha y Hora de actualización: jueves, 19 de enero de 2023 - 08:52:25 / Página 13 de 15

No.	Provincia	Cantón	Parroquia	Sector/Vía	Evento Peligroso	Afectación (metros lineales)	Fecha del evento	Vías alternas
9	Morona Santiago	Morona	Sinaí	Nueva alianza	INUNDACIÓN	7000	18/05/2021	Ninguna
10	Morona Santiago	Morona	Sinaí	Playas de San Luis, vía Santa María Tunants-Playas de San Luis-Quinta Cooperativa	INUNDACIÓN	3884	02/05/2021	Ninguna
11	Azuay	Cuenca	Nulti	Pasto Romero, vía al centro Parroquial	DESLIZAMIENTO	--	16/04/2021	Ninguna
12	Chimborazo	Chunchi	Chunchi, cabecera cantonal	Armenia	DESLIZAMIENTO	--	20/01/2021	Ninguna
13	Chimborazo	Chunchi	Chunchi, cabecera cantonal	Guilliloma - Kullpa - Armenia	HUNDIMIENTO	--	26/12/2020	Ninguna
14	Morona Santiago	Palora	Cumandá (Cab. en Colonia Agrícola Sevilla del Oro)	Puente sobre el río Charuyaku	COLAPSO ESTRUCTURAL	--	23/10/2020	Palora-Puyo-Cumandá

16 vías de tercer orden parcialmente habilitadas.

No.	Provincia	Cantón	Parroquia	Sector/Vía	Evento Peligroso	Afectación (metros lineales)	Fecha del evento	Vías alternas
1	Cañar	Azogues	Rivera	Libertad, Zhoray, Colepato, Huigra, Matrama, Mazar.	ALUVION	100	04/07/2022	Ninguna
2	Carchi	Bolívar	Monte Olivo	Monte Olivo, vía Bolívar - Monte Olivo	ALUVION	50	04/07/2022	Ninguna
3	Azuay	Pucará	Pucará	km 16+500, Vía Minas-Tablón-Pucará	DESLIZAMIENTO	50	19/04/2022	Ninguna
4	Chimborazo	Guamote	Palmira	Sector de Vishut Km 512, Vía Riobamba - Alausí [E-35].	DESLIZAMIENTO	10	12/03/2022	Ninguna
5	Morona Santiago	Sucúa	Asunción	Barrio la Laguna, vía Sucúa-Asunción	ALUVIÓN	30	22/12/2021	Ninguna
6	Tungurahua	Baños De Agua Santa	Lligua	Capa Rosa, vía Lligua - Baños.	ALUVIÓN	150	22/08/2021	Ninguna
7	Napo	El Chaco	Sardinas	Quebrada Yaucana	ALUVIÓN	---	23/07/2021	Ninguna
8	Napo	El Chaco	Oyacachi	Oyacachi, vía a Jariyacu-Huashahuaicu	DESLIZAMIENTO	---	20/07/2021	Ninguna
9	Morona Santiago	Gualaquiza	Nueva Tarqui	El Candi	HUNDIMIENTO	800	26/05/2021	Ninguna
10	Morona Santiago	San Juan Bosco	Santiago de Pananza	Centro Parroquial de Pananza	HUNDIMIENTO	10	20/05/2021	Ninguna
11	Tungurahua	Patate	Patate, cabecera cantonal	Puñapí, vía alterna Baños - Patate	DESLIZAMIENTO	80	18/05/2021	Ninguna
12	Chimborazo	Riobamba	Quimiag	Sector Balcashí, vía Quimiag - Chambo	SOCAVAMIENTO	---	06/03/2021	Ninguna
13	Morona Santiago	Santiago	Copal	Puente sobre el río Malo	COLAPSO ESTRUCTURAL	---	29/01/2021	Ninguna
14	Santo Domingo De Los Tsáchilas	Santo Domingo	Valle Hermoso	Sector Sarayacu.	COLAPSO ESTRUCTURAL	---	15/01/2021	Ninguna
15	Morona Santiago	Morona	Sevilla Don Bosco	Santa Rosa	INUNDACIÓN	30	21/06/2020	Ninguna
16	Morona Santiago	San Juan Bosco	Santiago de Pananza	Varios Sectores	DESLIZAMIENTO	860	02/04/2020	Ninguna


4. Declaratorias emitidas por el SGR (vigentes en orden cronológico)

Secretaría de Gestión de Riesgos

Dirección: CIS ECU 9-1-1, Av. Samborondón, Km 0,5
 Código postal: 092302 / Samborondón-Ecuador
 Teléfono: +593-4-259 3500
 www.gestionderiesgos.gob.ec

Reporte de monitoreo de amenazas y eventos peligrosos - No.037

Fecha y Hora de actualización: jueves, 19 de enero de 2023 - 08:52:25 / Página 14 de 15

Evento peligroso	Nivel de alerta	Fecha de vigencia	Documento
 Incremento Actividad Volcánica Cotopaxi	Amarilla	22/10/2022	Resolución No. SGR-0311-2022
 Declaratoria del estado de ALERTA AMARILLA por deslizamiento en La Armenia, Chunchi, provincia de Chimborazo.	Amarilla	15/07/2022	Resolución No. SGR-182-2022
 Declaratoria del estado de ALERTA AMARILLA por incremento de amenaza de movimientos en masa en los sectores: Pasán y Namza Chico, de la parroquia Huigra, cantón Alausí, provincia de Chimborazo.	Amarilla	20/05/2022	Resolución No. SGR-118-2022
 Movimiento en masa barrios Rosas, Bellavista, Tamboloma y Rosario de la parroquia Nabón, cantón Nabón, provincia de Azuay	Naranja	23/11/2021	Resolución No. SGR-171-2021
 Socavamiento por la erosión del río Coca y sus afluentes - El Chaco.	Roja	21/05/2021	Resolución No. SGR-058-2021
 Actividad Volcánica Sangay: Caída de ceniza Provincia de Chimborazo	Amarilla	16/06/2020	Resolución No. SGR-045-2020
 Aumento de sedimentos volcánicos Río Upano- Parroquias Sinaí y Sevilla de Don Bosco, cantón Morona, Morona Santiago	Amarilla	05/12/2019	Resolución No. SGR-140-2019
 Incendios Forestales Imbabura, Carchi, Pichincha, Chimborazo, Guayas, El Oro y Loja	Amarilla	19/09/2019	Resolución No. SGR-111-2019
 Incremento de lluvias e inundaciones Guayas, El Oro, Sto. Domingo, Esmeraldas, Manabí y Los Ríos y Bolívar, cantón Chillanes, San José del Tambo.	Amarilla	16/07/2019	Resolución No. SGR-066-2019
 Fenómeno El Niño (ENOS) Provincias del Litoral e Insular	Amarilla	10/01/2019	Resolución No. SGR-005-2019
 Deslizamiento San José de Alluriquín, Santo Domingo de Los Tsáchilas	Amarilla	17/10/2018	Resolución No. SGR-006-2018
 Incremento Actividad Volcánica del Sierra Negra, Galápagos	Amarilla	16/01/2018	Resolución No. SGR-009-2018
 Deslizamiento Sector las Juanitas, Quinindé, Esmeraldas	Naranja	12/05/2016	Resolución No. SGR-060-2016
 Sismo 7.8 Pedernales, Manabí	Roja	17/Abril/2016	Resolución No. SGR-048-2016

Secretaría de Gestión de Riesgos

Dirección: CIS ECU 9-1-1, Av. Samborondón, Km 0,5
Código postal: 092302 / Samborondón-Ecuador
Teléfono: +593-4-259 3500
www.gestionderiesgos.gob.ec

Reporte de monitoreo de amenazas y eventos peligrosos - No.037

Fecha y Hora de actualización: jueves, 19 de enero de 2023 - 08:52:25 / Página 15 de 15

Evento peligroso	Nivel de alerta	Fecha de vigencia	Documento
 Incremento Actividad Volcánica del Chiles - Cerro Negro, Carchi	Amarilla	01/10/2014	Resolución No. SGR-049-2014
 Deslizamiento San José de Atahualpa, El Oro	Naranja	08/05/2014	Resolución No. SGR-012-2014
 Incremento Actividad Volcánica del Reventador, Napo	Naranja	27/03/2014	Resolución No. SGR-008-2014
Declaratorias de Zonas de Riesgos		Fecha de vigencia	Documento
 Inundaciones Babahoyo, Los Ríos		11/12/2019	Resolución No. SGR-149-2019
Hundimiento, Zaruma, El Oro		07/03/2017	Resolución No. SGR-029-2015

Elaborado por: Carlos Álvarez./ Javier Sarango. - Operador Nacional de Turno 24/7 - Sala de Situación y Monitoreo Samborondón
 Revisado por: Ing. Alan Mite - Analista Nacional de Turno 24/7 - Sala de Situación y Monitoreo Samborondón.
 Enviado por: Carlos Álvarez.- Analista de Monitoreo - Sala de Situación y Monitoreo Samborondón.

Secretaría de Gestión de Riesgos

Dirección: CIS ECU 9-1-1, Av. Samborondón, Km 0,5
 Código postal: 092302 / Samborondón-Ecuador
 Teléfono: +593-4-259 3500
www.gestionderiesgos.gob.ec